

edM ★★★★★

I.

Metodología y  
trabajo de  
campo. Anejos

campo. Anejos  
trabajo de  
Metodología y

**Encuesta domiciliaria de movilidad  
en día laborable de 2018 en la  
Comunidad de Madrid  
edM2018**

Noviembre de 2019



# Índice de contenidos

<b>Introducción.....</b>	<b>1</b>
<b>1 Ámbito de estudio y zonificación .....</b>	<b>2</b>
1.1 Correspondencias entre zonificaciones .....	3
1.1.1 Correspondencia entre las distintas zonificaciones a utilizar en la edM18 .....	3
1.1.2 Correspondencia entre la ZT1259 y las zonificaciones de anteriores encuestas domiciliarias de movilidad .....	72
1.2 Datos socioeconómicos por zona de transporte .....	103
1.3 Modos de transporte público por zona de transporte .....	159
1.4 Zonificación 208 .....	267
1.5 Zonas exteriores .....	272
1.6 Modificación de zonas de transporte a partir de la edm 2004 .....	304
1.7 FICHAS DE MODIFICACIÓN DE ZONAS DE TRANSPORTE (A partir de la zonificación más actual, 1.237).....	315
1.8 Fichas de zonas de transporte 1259 .....	316
<b>2 Informe de Campo.....</b>	<b>317</b>
2.1 Tablas de resultados cati .....	318
2.2 Cuestionario .....	390
2.3 Tarjetas cuestionario .....	394
2.4 Modelo de ficha de transporte.....	396
2.5 Volante de visita del encuestador al domicilio seleccionado.....	397
2.6 Documento resumen de los viajes realizados en el día de referencia.....	398
2.7 Modelo de cuestionario de vivienda-Hoja de ruta .....	400
2.8 Carta remitida hogares.....	402
2.9 Carta remitida presidencia comunidad de vecinos.....	403
2.10 Modelo de credencial .....	404
<b>3 Fiabilidad de la muestra, metodología de elevación y comparación de métodos de recogida.....</b>	<b>405</b>
3.1 Tablas de contraste de resultados mediante datos procedentes de metodología tradicional cara a cara y telefónica CATI .....	406
3.2 Análisis de coherencia de los datos resultados de la encuesta Sin expansión .....	429

3.3	Análisis de coherencia de los datos resultados de la encuesta con expansión .....	432
<b>4</b>	<b>Contraste de variables sociodemográficas .....</b>	<b>439</b>
4.1	Variables socioeconómicas.....	440
4.1.1	Contraste número de habitantes .....	440
4.1.2	Contraste número de turismos por municipio .....	445
4.1.3	Turismos por hogar y municipio .....	450
4.1.4	Empleos por lugar de trabajo y residencia. ....	455
4.1.5	Estudios por municipio .....	466
4.2	Variables de demanda .....	470
4.2.1	Datos globales por zona.....	470
4.2.2	Correspondencia de corredores y corredores simplificados.....	476
4.2.3	Correspondencia de estaciones de Cercanías por zona ZT 208.....	477
4.2.4	Correspondencia de estaciones de Cercanías por Corredor simplificado.....	479
4.2.5	Correspondencia de estaciones de Cercanías por Corona .....	482
4.2.6	Correspondencia de estaciones de Metro por municipio.....	485
4.2.7	Correspondencia de estaciones de Metro por zona ZT 208.....	491
4.2.8	Correspondencia de estaciones de Metro por Corona .....	499
4.2.9	Correspondencia de estaciones de Metro Ligero por municipio.....	505
4.2.10	Correspondencia de estaciones de Metro Ligero por ZT 208.....	507
4.2.11	Correspondencia de estaciones de Metro Ligero por Corona .....	509
4.2.12	Correspondencia de líneas de autobús interurbano por Corona .....	511
4.2.13	Correspondencia de líneas de autobús interurbano por corredor .....	514
4.2.14	Correspondencia de municipios por Corona .....	515
4.2.15	Demanda en concesiones VAC en 2016.....	516

## Introducción

En el presente documento se exponen los diferentes anejos con los que se complementa el Documento I Metodología y trabajo de campo edM2018. Para agilizar la búsqueda de la información aneja correspondiente se presenta una guía con la equivalencia de los capítulos del presente documento y el anteriormente mencionado:

### Documento I. Metodología y trabajo de campo

- 1 Ámbito de estudio y zonificación
- 2 Sistema de muestreo
- 3 Informe de Campo
- 4 Informe de las fases de validación de direcciones y de datos
- 5 Fiabilidad de la muestra, metodología de elevación y comparación de métodos de recogida
- 6 Análisis del contraste de las variables sociodemográficas y de demanda del transporte público

### Documento I. Metodología y trabajo de campo. Anejos

- 1 Ámbito de estudio y zonificación
- Sin anejo
- 2 Informe de Campo
- Sin anejo
- 3 Fiabilidad de la muestra, metodología de elevación y comparación de métodos de recogida
- 4 Análisis del contraste de las variables sociodemográficas y de demanda del transporte público

# 1 **Ámbito de estudio y zonificación**

## 1.1 Correspondencias entre zonificaciones

### 1.1.1 Correspondencia entre las distintas zonificaciones a utilizar en la edM18

Tabla 1 Correspondencia entre las distintas zonificaciones a utilizar en la edM18

CD_ZT1259	ZT1259	CORONA	CD_ZT208	ZT208	MUNICIPIO	DISTRITO (Solo Madrid)	SECTOR	CORREDOR
1	079-01-001	Almendra Central	1	Madrid-01-01	Madrid	Centro	Madrid Almendra	Madrid Almendra
2	079-01-002	Almendra Central	1	Madrid-01-01	Madrid	Centro	Madrid Almendra	Madrid Almendra
3	079-01-003	Almendra Central	1	Madrid-01-01	Madrid	Centro	Madrid Almendra	Madrid Almendra
4	079-01-004	Almendra Central	1	Madrid-01-01	Madrid	Centro	Madrid Almendra	Madrid Almendra
5	079-01-005	Almendra Central	1	Madrid-01-01	Madrid	Centro	Madrid Almendra	Madrid Almendra
6	079-01-006	Almendra Central	1	Madrid-01-01	Madrid	Centro	Madrid Almendra	Madrid Almendra
7	079-01-007	Almendra Central	1	Madrid-01-01	Madrid	Centro	Madrid Almendra	Madrid Almendra
8	079-01-008	Almendra Central	1	Madrid-01-01	Madrid	Centro	Madrid Almendra	Madrid Almendra
9	079-01-009	Almendra Central	1	Madrid-01-01	Madrid	Centro	Madrid Almendra	Madrid Almendra
10	079-01-010	Almendra Central	1	Madrid-01-01	Madrid	Centro	Madrid Almendra	Madrid Almendra
11	079-01-011	Almendra Central	2	Madrid-01-02	Madrid	Centro	Madrid Almendra	Madrid Almendra
12	079-01-012	Almendra Central	2	Madrid-01-02	Madrid	Centro	Madrid Almendra	Madrid Almendra
13	079-01-013	Almendra Central	2	Madrid-01-02	Madrid	Centro	Madrid Almendra	Madrid Almendra
14	079-01-014	Almendra Central	2	Madrid-01-02	Madrid	Centro	Madrid Almendra	Madrid Almendra
15	079-01-015	Almendra Central	2	Madrid-01-02	Madrid	Centro	Madrid Almendra	Madrid Almendra
16	079-01-016	Almendra Central	3	Madrid-01-03	Madrid	Centro	Madrid Almendra	Madrid Almendra
17	079-01-017	Almendra Central	3	Madrid-01-03	Madrid	Centro	Madrid Almendra	Madrid Almendra
18	079-01-018	Almendra Central	2	Madrid-01-02	Madrid	Centro	Madrid Almendra	Madrid Almendra
19	079-01-019	Almendra Central	3	Madrid-01-03	Madrid	Centro	Madrid Almendra	Madrid Almendra
20	079-01-020	Almendra Central	3	Madrid-01-03	Madrid	Centro	Madrid Almendra	Madrid Almendra
21	079-01-021	Almendra Central	3	Madrid-01-03	Madrid	Centro	Madrid Almendra	Madrid Almendra
22	079-01-022	Almendra Central	3	Madrid-01-03	Madrid	Centro	Madrid Almendra	Madrid Almendra

CD_ZT1259	ZT1259	CORONA	CD_ZT208	ZT208	MUNICIPIO	DISTRITO (Solo Madrid)	SECTOR	CORREDOR
23	079-01-023	Almendra Central	3	Madrid-01-03	Madrid	Centro	Madrid Almendra	Madrid Almendra
24	079-02-024	Almendra Central	4	Madrid-02-01	Madrid	Arganzuela	Madrid Almendra	Madrid Almendra
25	079-02-025	Almendra Central	4	Madrid-02-01	Madrid	Arganzuela	Madrid Almendra	Madrid Almendra
26	079-02-026	Almendra Central	4	Madrid-02-01	Madrid	Arganzuela	Madrid Almendra	Madrid Almendra
27	079-02-027	Almendra Central	4	Madrid-02-01	Madrid	Arganzuela	Madrid Almendra	Madrid Almendra
28	079-02-028	Almendra Central	5	Madrid-02-02	Madrid	Arganzuela	Madrid Almendra	Madrid Almendra
29	079-02-029	Almendra Central	5	Madrid-02-02	Madrid	Arganzuela	Madrid Almendra	Madrid Almendra
30	079-02-030	Almendra Central	5	Madrid-02-02	Madrid	Arganzuela	Madrid Almendra	Madrid Almendra
31	079-02-031	Almendra Central	5	Madrid-02-02	Madrid	Arganzuela	Madrid Almendra	Madrid Almendra
32	079-02-032	Almendra Central	6	Madrid-02-03	Madrid	Arganzuela	Madrid Almendra	Madrid Almendra
33	079-02-033	Almendra Central	6	Madrid-02-03	Madrid	Arganzuela	Madrid Almendra	Madrid Almendra
34	079-02-034	Almendra Central	6	Madrid-02-03	Madrid	Arganzuela	Madrid Almendra	Madrid Almendra
35	079-02-035	Almendra Central	6	Madrid-02-03	Madrid	Arganzuela	Madrid Almendra	Madrid Almendra
36	079-02-036	Almendra Central	5	Madrid-02-02	Madrid	Arganzuela	Madrid Almendra	Madrid Almendra
37	079-02-037A	Almendra Central	5	Madrid-02-02	Madrid	Arganzuela	Madrid Almendra	Madrid Almendra
38	079-02-038	Almendra Central	5	Madrid-02-02	Madrid	Arganzuela	Madrid Almendra	Madrid Almendra
39	079-02-039	Almendra Central	5	Madrid-02-02	Madrid	Arganzuela	Madrid Almendra	Madrid Almendra
40	079-02-040	Almendra Central	6	Madrid-02-03	Madrid	Arganzuela	Madrid Almendra	Madrid Almendra
41	079-02-041	Almendra Central	6	Madrid-02-03	Madrid	Arganzuela	Madrid Almendra	Madrid Almendra
42	079-02-042A	Almendra Central	6	Madrid-02-03	Madrid	Arganzuela	Madrid Almendra	Madrid Almendra
43	079-02-043	Almendra Central	6	Madrid-02-03	Madrid	Arganzuela	Madrid Almendra	Madrid Almendra
44	079-02-044	Almendra Central	6	Madrid-02-03	Madrid	Arganzuela	Madrid Almendra	Madrid Almendra
45	079-02-045	Almendra Central	6	Madrid-02-03	Madrid	Arganzuela	Madrid Almendra	Madrid Almendra
46	079-03-046	Almendra Central	7	Madrid-03-01	Madrid	Retiro	Madrid Almendra	Madrid Almendra
47	079-03-047	Almendra Central	7	Madrid-03-01	Madrid	Retiro	Madrid Almendra	Madrid Almendra
48	079-03-048	Almendra Central	8	Madrid-03-02	Madrid	Retiro	Madrid Almendra	Madrid Almendra
49	079-03-049	Almendra Central	8	Madrid-03-02	Madrid	Retiro	Madrid Almendra	Madrid Almendra



CD_ZT1259	ZT1259	CORONA	CD_ZT208	ZT208	MUNICIPIO	DISTRITO (Solo Madrid)	SECTOR	CORREDOR
50	079-03-050	Almendra Central	8	Madrid-03-02	Madrid	Retiro	Madrid Almendra	Madrid Almendra
51	079-03-051	Almendra Central	8	Madrid-03-02	Madrid	Retiro	Madrid Almendra	Madrid Almendra
52	079-03-052	Almendra Central	7	Madrid-03-01	Madrid	Retiro	Madrid Almendra	Madrid Almendra
53	079-03-053	Almendra Central	7	Madrid-03-01	Madrid	Retiro	Madrid Almendra	Madrid Almendra
54	079-03-054	Almendra Central	7	Madrid-03-01	Madrid	Retiro	Madrid Almendra	Madrid Almendra
55	079-03-055	Almendra Central	8	Madrid-03-02	Madrid	Retiro	Madrid Almendra	Madrid Almendra
56	079-03-056	Almendra Central	8	Madrid-03-02	Madrid	Retiro	Madrid Almendra	Madrid Almendra
57	079-03-057	Almendra Central	8	Madrid-03-02	Madrid	Retiro	Madrid Almendra	Madrid Almendra
58	079-03-058	Almendra Central	8	Madrid-03-02	Madrid	Retiro	Madrid Almendra	Madrid Almendra
59	079-03-059	Almendra Central	8	Madrid-03-02	Madrid	Retiro	Madrid Almendra	Madrid Almendra
60	079-03-060	Almendra Central	7	Madrid-03-01	Madrid	Retiro	Madrid Almendra	Madrid Almendra
61	079-03-061	Almendra Central	7	Madrid-03-01	Madrid	Retiro	Madrid Almendra	Madrid Almendra
62	079-03-062	Almendra Central	7	Madrid-03-01	Madrid	Retiro	Madrid Almendra	Madrid Almendra
63	079-03-063	Almendra Central	7	Madrid-03-01	Madrid	Retiro	Madrid Almendra	Madrid Almendra
64	079-03-064	Almendra Central	7	Madrid-03-01	Madrid	Retiro	Madrid Almendra	Madrid Almendra
65	079-04-065	Almendra Central	10	Madrid-04-01	Madrid	Salamanca	Madrid Almendra	Madrid Almendra
66	079-04-066	Almendra Central	10	Madrid-04-01	Madrid	Salamanca	Madrid Almendra	Madrid Almendra
67	079-04-067A	Almendra Central	11	Madrid-04-02	Madrid	Salamanca	Madrid Almendra	Madrid Almendra
68	079-04-068A	Almendra Central	9	Madrid-04-03	Madrid	Salamanca	Madrid Almendra	Madrid Almendra
69	079-04-069	Almendra Central	9	Madrid-04-03	Madrid	Salamanca	Madrid Almendra	Madrid Almendra
70	079-04-070	Almendra Central	10	Madrid-04-01	Madrid	Salamanca	Madrid Almendra	Madrid Almendra
71	079-04-071	Almendra Central	10	Madrid-04-01	Madrid	Salamanca	Madrid Almendra	Madrid Almendra
72	079-04-072	Almendra Central	11	Madrid-04-02	Madrid	Salamanca	Madrid Almendra	Madrid Almendra
73	079-04-073A	Almendra Central	9	Madrid-04-03	Madrid	Salamanca	Madrid Almendra	Madrid Almendra
74	079-04-074	Almendra Central	10	Madrid-04-01	Madrid	Salamanca	Madrid Almendra	Madrid Almendra
75	079-04-075	Almendra Central	11	Madrid-04-02	Madrid	Salamanca	Madrid Almendra	Madrid Almendra
76	079-04-076	Almendra Central	11	Madrid-04-02	Madrid	Salamanca	Madrid Almendra	Madrid Almendra

CD_ZT1259	ZT1259	CORONA	CD_ZT208	ZT208	MUNICIPIO	DISTRITO (Solo Madrid)	SECTOR	CORREDOR
77	079-04-077	Almendra Central	9	Madrid-04-03	Madrid	Salamanca	Madrid Almendra	Madrid Almendra
78	079-04-078	Almendra Central	9	Madrid-04-03	Madrid	Salamanca	Madrid Almendra	Madrid Almendra
79	079-04-079	Almendra Central	9	Madrid-04-03	Madrid	Salamanca	Madrid Almendra	Madrid Almendra
80	079-04-080	Almendra Central	11	Madrid-04-02	Madrid	Salamanca	Madrid Almendra	Madrid Almendra
81	079-05-081	Almendra Central	12	Madrid-05-01	Madrid	Chamartín	Madrid Almendra	Madrid Almendra
82	079-05-082	Almendra Central	12	Madrid-05-01	Madrid	Chamartín	Madrid Almendra	Madrid Almendra
83	079-05-083	Almendra Central	12	Madrid-05-01	Madrid	Chamartín	Madrid Almendra	Madrid Almendra
84	079-05-084	Almendra Central	12	Madrid-05-01	Madrid	Chamartín	Madrid Almendra	Madrid Almendra
85	079-05-085A	Almendra Central	12	Madrid-05-01	Madrid	Chamartín	Madrid Almendra	Madrid Almendra
86	079-05-086	Almendra Central	12	Madrid-05-01	Madrid	Chamartín	Madrid Almendra	Madrid Almendra
87	079-05-087	Almendra Central	12	Madrid-05-01	Madrid	Chamartín	Madrid Almendra	Madrid Almendra
88	079-05-088	Almendra Central	12	Madrid-05-01	Madrid	Chamartín	Madrid Almendra	Madrid Almendra
89	079-05-089	Almendra Central	12	Madrid-05-01	Madrid	Chamartín	Madrid Almendra	Madrid Almendra
90	079-05-090A	Almendra Central	12	Madrid-05-01	Madrid	Chamartín	Madrid Almendra	Madrid Almendra
91	079-05-091	Almendra Central	12	Madrid-05-01	Madrid	Chamartín	Madrid Almendra	Madrid Almendra
92	079-05-092A	Almendra Central	13	Madrid-05-02	Madrid	Chamartín	Madrid Almendra	Madrid Almendra
93	079-05-093A	Almendra Central	13	Madrid-05-02	Madrid	Chamartín	Madrid Almendra	Madrid Almendra
94	079-05-094	Almendra Central	14	Madrid-05-03	Madrid	Chamartín	Madrid Almendra	Madrid Almendra
95	079-05-095	Almendra Central	14	Madrid-05-03	Madrid	Chamartín	Madrid Almendra	Madrid Almendra
96	079-05-096	Almendra Central	13	Madrid-05-02	Madrid	Chamartín	Madrid Almendra	Madrid Almendra
97	079-05-097	Almendra Central	14	Madrid-05-03	Madrid	Chamartín	Madrid Almendra	Madrid Almendra
98	079-05-098	Almendra Central	14	Madrid-05-03	Madrid	Chamartín	Madrid Almendra	Madrid Almendra
99	079-05-099	Almendra Central	14	Madrid-05-03	Madrid	Chamartín	Madrid Almendra	Madrid Almendra
100	079-05-100	Almendra Central	13	Madrid-05-02	Madrid	Chamartín	Madrid Almendra	Madrid Almendra
101	079-05-101	Almendra Central	13	Madrid-05-02	Madrid	Chamartín	Madrid Almendra	Madrid Almendra
102	079-05-102	Almendra Central	14	Madrid-05-03	Madrid	Chamartín	Madrid Almendra	Madrid Almendra
103	079-05-103	Almendra Central	14	Madrid-05-03	Madrid	Chamartín	Madrid Almendra	Madrid Almendra

CD_ZT1259	ZT1259	CORONA	CD_ZT208	ZT208	MUNICIPIO	DISTRITO (Solo Madrid)	SECTOR	CORREDOR
104	079-06-104	Almendra Central	15	Madrid-06-01	Madrid	Tetuán	Madrid Almendra	Madrid Almendra
105	079-06-105	Almendra Central	15	Madrid-06-01	Madrid	Tetuán	Madrid Almendra	Madrid Almendra
106	079-06-106	Almendra Central	15	Madrid-06-01	Madrid	Tetuán	Madrid Almendra	Madrid Almendra
107	079-06-107	Almendra Central	15	Madrid-06-01	Madrid	Tetuán	Madrid Almendra	Madrid Almendra
108	079-06-108	Almendra Central	15	Madrid-06-01	Madrid	Tetuán	Madrid Almendra	Madrid Almendra
109	079-06-109A	Almendra Central	15	Madrid-06-01	Madrid	Tetuán	Madrid Almendra	Madrid Almendra
110	079-06-110	Almendra Central	16	Madrid-06-02	Madrid	Tetuán	Madrid Almendra	Madrid Almendra
111	079-06-111	Almendra Central	16	Madrid-06-02	Madrid	Tetuán	Madrid Almendra	Madrid Almendra
112	079-06-112	Almendra Central	17	Madrid-06-03	Madrid	Tetuán	Madrid Almendra	Madrid Almendra
113	079-06-113	Almendra Central	17	Madrid-06-03	Madrid	Tetuán	Madrid Almendra	Madrid Almendra
114	079-06-114A	Almendra Central	16	Madrid-06-02	Madrid	Tetuán	Madrid Almendra	Madrid Almendra
115	079-06-115	Almendra Central	17	Madrid-06-03	Madrid	Tetuán	Madrid Almendra	Madrid Almendra
116	079-06-116	Almendra Central	17	Madrid-06-03	Madrid	Tetuán	Madrid Almendra	Madrid Almendra
117	079-06-117A	Almendra Central	16	Madrid-06-02	Madrid	Tetuán	Madrid Almendra	Madrid Almendra
118	079-06-118	Almendra Central	17	Madrid-06-03	Madrid	Tetuán	Madrid Almendra	Madrid Almendra
119	079-06-119	Almendra Central	17	Madrid-06-03	Madrid	Tetuán	Madrid Almendra	Madrid Almendra
120	079-06-120	Almendra Central	17	Madrid-06-03	Madrid	Tetuán	Madrid Almendra	Madrid Almendra
121	079-07-121	Almendra Central	18	Madrid-07-01	Madrid	Chamberí	Madrid Almendra	Madrid Almendra
122	079-07-122	Almendra Central	18	Madrid-07-01	Madrid	Chamberí	Madrid Almendra	Madrid Almendra
123	079-07-123	Almendra Central	19	Madrid-07-02	Madrid	Chamberí	Madrid Almendra	Madrid Almendra
124	079-07-124	Almendra Central	19	Madrid-07-02	Madrid	Chamberí	Madrid Almendra	Madrid Almendra
125	079-07-125	Almendra Central	19	Madrid-07-02	Madrid	Chamberí	Madrid Almendra	Madrid Almendra
126	079-07-126	Almendra Central	18	Madrid-07-01	Madrid	Chamberí	Madrid Almendra	Madrid Almendra
127	079-07-127	Almendra Central	18	Madrid-07-01	Madrid	Chamberí	Madrid Almendra	Madrid Almendra
128	079-07-128	Almendra Central	18	Madrid-07-01	Madrid	Chamberí	Madrid Almendra	Madrid Almendra
129	079-07-129	Almendra Central	19	Madrid-07-02	Madrid	Chamberí	Madrid Almendra	Madrid Almendra
130	079-07-130	Almendra Central	19	Madrid-07-02	Madrid	Chamberí	Madrid Almendra	Madrid Almendra

CD_ZT1259	ZT1259	CORONA	CD_ZT208	ZT208	MUNICIPIO	DISTRITO (Solo Madrid)	SECTOR	CORREDOR
131	079-07-131	Almendra Central	18	Madrid-07-01	Madrid	Chamberí	Madrid Almendra	Madrid Almendra
132	079-07-132	Almendra Central	18	Madrid-07-01	Madrid	Chamberí	Madrid Almendra	Madrid Almendra
133	079-07-133	Almendra Central	20	Madrid-07-03	Madrid	Chamberí	Madrid Almendra	Madrid Almendra
134	079-07-134	Almendra Central	20	Madrid-07-03	Madrid	Chamberí	Madrid Almendra	Madrid Almendra
135	079-07-135	Almendra Central	20	Madrid-07-03	Madrid	Chamberí	Madrid Almendra	Madrid Almendra
136	079-07-136	Almendra Central	18	Madrid-07-01	Madrid	Chamberí	Madrid Almendra	Madrid Almendra
137	079-07-137	Almendra Central	18	Madrid-07-01	Madrid	Chamberí	Madrid Almendra	Madrid Almendra
138	079-07-138	Almendra Central	20	Madrid-07-03	Madrid	Chamberí	Madrid Almendra	Madrid Almendra
139	079-07-139	Almendra Central	20	Madrid-07-03	Madrid	Chamberí	Madrid Almendra	Madrid Almendra
140	079-07-140	Almendra Central	20	Madrid-07-03	Madrid	Chamberí	Madrid Almendra	Madrid Almendra
141	079-08-141	Periferia Urbana	21	Madrid-08-01	Madrid	Pardo	Madrid Periferia Norte	Madrid Periferia Norte
142	079-08-142	Periferia Urbana	23	Madrid-08-03	Madrid	Pardo	Madrid Periferia Norte	Madrid Periferia Norte
143	079-08-143	Periferia Urbana	23	Madrid-08-03	Madrid	Pardo	Madrid Periferia Norte	Madrid Periferia Norte
144	079-08-144	Periferia Urbana	22	Madrid-08-02	Madrid	Pardo	Madrid Periferia Norte	Madrid Periferia Norte
145	079-08-145	Periferia Urbana	22	Madrid-08-02	Madrid	Pardo	Madrid Periferia Norte	Madrid Periferia Norte
146	079-08-146	Periferia Urbana	22	Madrid-08-02	Madrid	Pardo	Madrid Periferia Norte	Madrid Periferia Norte
147	079-08-147	Periferia Urbana	23	Madrid-08-03	Madrid	Pardo	Madrid Periferia Norte	Madrid Periferia Norte
148	079-08-148	Periferia Urbana	22	Madrid-08-02	Madrid	Pardo	Madrid Periferia Norte	Madrid Periferia Norte
149	079-08-149	Periferia Urbana	22	Madrid-08-02	Madrid	Pardo	Madrid Periferia Norte	Madrid Periferia Norte
150	079-08-150	Periferia Urbana	22	Madrid-08-02	Madrid	Pardo	Madrid Periferia Norte	Madrid Periferia Norte
151	079-08-151	Periferia Urbana	23	Madrid-08-03	Madrid	Pardo	Madrid Periferia Norte	Madrid Periferia Norte

CD_ZT1259	ZT1259	CORONA	CD_ZT208	ZT208	MUNICIPIO	DISTRITO (Solo Madrid)	SECTOR	CORREDOR
							Norte	
152	079-08-152	Periferia Urbana	23	Madrid-08-03	Madrid	Pardo	Madrid Periferia Norte	Madrid Periferia Norte
153	079-08-153	Periferia Urbana	23	Madrid-08-03	Madrid	Pardo	Madrid Periferia Norte	Madrid Periferia Norte
154	079-08-154	Periferia Urbana	23	Madrid-08-03	Madrid	Pardo	Madrid Periferia Norte	Madrid Periferia Norte
155	079-08-155	Periferia Urbana	23	Madrid-08-03	Madrid	Pardo	Madrid Periferia Norte	Madrid Periferia Norte
156	079-08-156	Periferia Urbana	21	Madrid-08-01	Madrid	Pardo	Madrid Periferia Norte	Madrid Periferia Norte
157	079-08-157	Periferia Urbana	22	Madrid-08-02	Madrid	Pardo	Madrid Periferia Norte	Madrid Periferia Norte
158	079-08-158	Periferia Urbana	21	Madrid-08-01	Madrid	Pardo	Madrid Periferia Norte	Madrid Periferia Norte
159	079-08-159	Periferia Urbana	21	Madrid-08-01	Madrid	Pardo	Madrid Periferia Norte	Madrid Periferia Norte
160	079-08-160	Periferia Urbana	21	Madrid-08-01	Madrid	Pardo	Madrid Periferia Norte	Madrid Periferia Norte
161	079-08-161	Periferia Urbana	21	Madrid-08-01	Madrid	Pardo	Madrid Periferia Norte	Madrid Periferia Norte
162	079-08-162	Periferia Urbana	22	Madrid-08-02	Madrid	Pardo	Madrid Periferia Norte	Madrid Periferia Norte
163	079-08-163	Periferia Urbana	22	Madrid-08-02	Madrid	Pardo	Madrid Periferia Norte	Madrid Periferia Norte
164	079-08-164	Periferia Urbana	22	Madrid-08-02	Madrid	Pardo	Madrid Periferia Norte	Madrid Periferia Norte
165	079-08-165	Periferia Urbana	22	Madrid-08-02	Madrid	Pardo	Madrid Periferia Norte	Madrid Periferia Norte
166	079-08-166	Periferia Urbana	22	Madrid-08-02	Madrid	Pardo	Madrid Periferia Norte	Madrid Periferia Norte
167	079-08-167	Periferia Urbana	23	Madrid-08-03	Madrid	Pardo	Madrid Periferia Norte	Madrid Periferia Norte

CD_ZT1259	ZT1259	CORONA	CD_ZT208	ZT208	MUNICIPIO	DISTRITO (Solo Madrid)	SECTOR	CORREDOR
168	079-08-168	Periferia Urbana	23	Madrid-08-03	Madrid	Pardo	Madrid Periferia Norte	Madrid Periferia Norte
169	079-08-169	Periferia Urbana	21	Madrid-08-01	Madrid	Pardo	Madrid Periferia Norte	Madrid Periferia Norte
170	079-08-170	Periferia Urbana	21	Madrid-08-01	Madrid	Pardo	Madrid Periferia Norte	Madrid Periferia Norte
171	079-08-171	Periferia Urbana	21	Madrid-08-01	Madrid	Pardo	Madrid Periferia Norte	Madrid Periferia Norte
172	079-08-172	Periferia Urbana	21	Madrid-08-01	Madrid	Pardo	Madrid Periferia Norte	Madrid Periferia Norte
173	079-08-173	Periferia Urbana	21	Madrid-08-01	Madrid	Pardo	Madrid Periferia Norte	Madrid Periferia Norte
174	079-08-174	Periferia Urbana	21	Madrid-08-01	Madrid	Pardo	Madrid Periferia Norte	Madrid Periferia Norte
175	079-08-175	Periferia Urbana	21	Madrid-08-01	Madrid	Pardo	Madrid Periferia Norte	Madrid Periferia Norte
176	079-08-176	Periferia Urbana	21	Madrid-08-01	Madrid	Pardo	Madrid Periferia Norte	Madrid Periferia Norte
177	079-08-177	Periferia Urbana	21	Madrid-08-01	Madrid	Pardo	Madrid Periferia Norte	Madrid Periferia Norte
178	079-08-178	Periferia Urbana	21	Madrid-08-01	Madrid	Pardo	Madrid Periferia Norte	Madrid Periferia Norte
179	079-08-179	Periferia Urbana	21	Madrid-08-01	Madrid	Pardo	Madrid Periferia Norte	Madrid Periferia Norte
180	079-08-180	Periferia Urbana	21	Madrid-08-01	Madrid	Pardo	Madrid Periferia Norte	Madrid Periferia Norte
181	079-08-181	Periferia Urbana	21	Madrid-08-01	Madrid	Pardo	Madrid Periferia Norte	Madrid Periferia Norte
182	079-08-182	Periferia Urbana	21	Madrid-08-01	Madrid	Pardo	Madrid Periferia Norte	Madrid Periferia Norte
183	079-08-183	Periferia Urbana	21	Madrid-08-01	Madrid	Pardo	Madrid Periferia Norte	Madrid Periferia Norte
184	079-08-184	Periferia Urbana	21	Madrid-08-01	Madrid	Pardo	Madrid Periferia	Madrid Periferia Norte

CD_ZT1259	ZT1259	CORONA	CD_ZT208	ZT208	MUNICIPIO	DISTRITO (Solo Madrid)	SECTOR	CORREDOR
							Norte	
185	079-08-185	Periferia Urbana	21	Madrid-08-01	Madrid	Pardo	Madrid Periferia Norte	Madrid Periferia Norte
186	079-08-186	Periferia Urbana	21	Madrid-08-01	Madrid	Pardo	Madrid Periferia Norte	Madrid Periferia Norte
187	079-08-187	Periferia Urbana	22	Madrid-08-02	Madrid	Pardo	Madrid Periferia Norte	Madrid Periferia Norte
188	079-08-188	Periferia Urbana	22	Madrid-08-02	Madrid	Pardo	Madrid Periferia Norte	Madrid Periferia Norte
189	079-08-189	Periferia Urbana	22	Madrid-08-02	Madrid	Pardo	Madrid Periferia Norte	Madrid Periferia Norte
190	079-08-190	Periferia Urbana	22	Madrid-08-02	Madrid	Pardo	Madrid Periferia Norte	Madrid Periferia Norte
191	079-08-191	Periferia Urbana	22	Madrid-08-02	Madrid	Pardo	Madrid Periferia Norte	Madrid Periferia Norte
192	079-08-192	Periferia Urbana	22	Madrid-08-02	Madrid	Pardo	Madrid Periferia Norte	Madrid Periferia Norte
193	079-08-193	Periferia Urbana	22	Madrid-08-02	Madrid	Pardo	Madrid Periferia Norte	Madrid Periferia Norte
194	079-08-194	Periferia Urbana	21	Madrid-08-01	Madrid	Pardo	Madrid Periferia Norte	Madrid Periferia Norte
195	079-08-195	Periferia Urbana	21	Madrid-08-01	Madrid	Pardo	Madrid Periferia Norte	Madrid Periferia Norte
196	079-08-196	Periferia Urbana	21	Madrid-08-01	Madrid	Pardo	Madrid Periferia Norte	Madrid Periferia Norte
197	079-08-197	Periferia Urbana	21	Madrid-08-01	Madrid	Pardo	Madrid Periferia Norte	Madrid Periferia Norte
198	079-08-198	Periferia Urbana	21	Madrid-08-01	Madrid	Pardo	Madrid Periferia Norte	Madrid Periferia Norte
199	079-08-199A	Periferia Urbana	21	Madrid-08-01	Madrid	Pardo	Madrid Periferia Norte	Madrid Periferia Norte
200	079-09-200	Periferia Urbana	24	Madrid-09-01	Madrid	Aravaca	Madrid Periferia Oeste	Madrid Periferia Oeste

CD_ZT1259	ZT1259	CORONA	CD_ZT208	ZT208	MUNICIPIO	DISTRITO (Solo Madrid)	SECTOR	CORREDOR
201	079-09-201	Periferia Urbana	24	Madrid-09-01	Madrid	Aravaca	Madrid Periferia Oeste	Madrid Periferia Oeste
202	079-09-202	Periferia Urbana	24	Madrid-09-01	Madrid	Aravaca	Madrid Periferia Oeste	Madrid Periferia Oeste
203	079-09-203	Periferia Urbana	24	Madrid-09-01	Madrid	Aravaca	Madrid Periferia Oeste	Madrid Periferia Oeste
204	079-09-204	Periferia Urbana	24	Madrid-09-01	Madrid	Aravaca	Madrid Periferia Oeste	Madrid Periferia Oeste
205	079-09-205	Periferia Urbana	25	Madrid-09-02	Madrid	Aravaca	Madrid Periferia Oeste	Madrid Periferia Oeste
206	079-09-206	Periferia Urbana	25	Madrid-09-02	Madrid	Aravaca	Madrid Periferia Oeste	Madrid Periferia Oeste
207	079-09-207	Periferia Urbana	25	Madrid-09-02	Madrid	Aravaca	Madrid Periferia Oeste	Madrid Periferia Oeste
208	079-09-208	Periferia Urbana	25	Madrid-09-02	Madrid	Aravaca	Madrid Periferia Oeste	Madrid Periferia Oeste
209	079-09-209	Periferia Urbana	25	Madrid-09-02	Madrid	Aravaca	Madrid Periferia Oeste	Madrid Periferia Oeste
210	079-09-210	Periferia Urbana	25	Madrid-09-02	Madrid	Aravaca	Madrid Periferia Oeste	Madrid Periferia Oeste
211	079-09-211	Periferia Urbana	25	Madrid-09-02	Madrid	Aravaca	Madrid Periferia Oeste	Madrid Periferia Oeste
212	079-09-212	Periferia Urbana	25	Madrid-09-02	Madrid	Aravaca	Madrid Periferia Oeste	Madrid Periferia Oeste
213	079-09-213	Periferia Urbana	25	Madrid-09-02	Madrid	Aravaca	Madrid Periferia Oeste	Madrid Periferia Oeste
214	079-09-214	Periferia Urbana	25	Madrid-09-02	Madrid	Aravaca	Madrid Periferia Oeste	Madrid Periferia Oeste
215	079-09-215	Periferia Urbana	25	Madrid-09-02	Madrid	Aravaca	Madrid Periferia Oeste	Madrid Periferia Oeste
216	079-09-216	Periferia Urbana	25	Madrid-09-02	Madrid	Aravaca	Madrid Periferia Oeste	Madrid Periferia Oeste
217	079-09-217	Periferia Urbana	25	Madrid-09-02	Madrid	Aravaca	Madrid Periferia	Madrid Periferia Oeste



CD_ZT1259	ZT1259	CORONA	CD_ZT208	ZT208	MUNICIPIO	DISTRITO (Solo Madrid)	SECTOR	CORREDOR
							Oeste	
<b>218</b>	079-09-218	Periferia Urbana	25	Madrid-09-02	Madrid	Aravaca	Madrid Periferia Oeste	Madrid Periferia Oeste
<b>219</b>	079-09-219	Periferia Urbana	25	Madrid-09-02	Madrid	Aravaca	Madrid Periferia Oeste	Madrid Periferia Oeste
<b>220</b>	079-09-220	Periferia Urbana	25	Madrid-09-02	Madrid	Aravaca	Madrid Periferia Oeste	Madrid Periferia Oeste
<b>221</b>	079-09-221	Periferia Urbana	25	Madrid-09-02	Madrid	Aravaca	Madrid Periferia Oeste	Madrid Periferia Oeste
<b>222</b>	079-09-222	Periferia Urbana	25	Madrid-09-02	Madrid	Aravaca	Madrid Periferia Oeste	Madrid Periferia Oeste
<b>223</b>	079-09-223	Periferia Urbana	25	Madrid-09-02	Madrid	Aravaca	Madrid Periferia Oeste	Madrid Periferia Oeste
<b>224</b>	079-09-224	Periferia Urbana	25	Madrid-09-02	Madrid	Aravaca	Madrid Periferia Oeste	Madrid Periferia Oeste
<b>225</b>	079-09-225	Periferia Urbana	25	Madrid-09-02	Madrid	Aravaca	Madrid Periferia Oeste	Madrid Periferia Oeste
<b>226</b>	079-09-226	Periferia Urbana	25	Madrid-09-02	Madrid	Aravaca	Madrid Periferia Oeste	Madrid Periferia Oeste
<b>227</b>	079-09-227	Periferia Urbana	25	Madrid-09-02	Madrid	Aravaca	Madrid Periferia Oeste	Madrid Periferia Oeste
<b>228</b>	079-09-228	Periferia Urbana	25	Madrid-09-02	Madrid	Aravaca	Madrid Periferia Oeste	Madrid Periferia Oeste
<b>229</b>	079-09-229	Periferia Urbana	25	Madrid-09-02	Madrid	Aravaca	Madrid Periferia Oeste	Madrid Periferia Oeste
<b>230</b>	079-09-230	Periferia Urbana	25	Madrid-09-02	Madrid	Aravaca	Madrid Periferia Oeste	Madrid Periferia Oeste
<b>231</b>	079-09-231	Periferia Urbana	25	Madrid-09-02	Madrid	Aravaca	Madrid Periferia Oeste	Madrid Periferia Oeste
<b>232</b>	079-10-232	Periferia Urbana	28	Madrid-10-03	Madrid	Latina	Madrid Periferia Sur	Madrid Periferia Sur
<b>233</b>	079-10-233	Periferia Urbana	28	Madrid-10-03	Madrid	Latina	Madrid Periferia Sur	Madrid Periferia Sur
<b>234</b>	079-10-234	Periferia Urbana	28	Madrid-10-03	Madrid	Latina	Madrid Periferia Sur	Madrid Periferia Sur

CD_ZT1259	ZT1259	CORONA	CD_ZT208	ZT208	MUNICIPIO	DISTRITO (Solo Madrid)	SECTOR	CORREDOR
235	079-10-235	Periferia Urbana	28	Madrid-10-03	Madrid	Latina	Madrid Periferia Sur	Madrid Periferia Sur
236	079-10-236	Periferia Urbana	28	Madrid-10-03	Madrid	Latina	Madrid Periferia Sur	Madrid Periferia Sur
237	079-10-237	Periferia Urbana	28	Madrid-10-03	Madrid	Latina	Madrid Periferia Sur	Madrid Periferia Sur
238	079-10-238	Periferia Urbana	28	Madrid-10-03	Madrid	Latina	Madrid Periferia Sur	Madrid Periferia Sur
239	079-10-239	Periferia Urbana	28	Madrid-10-03	Madrid	Latina	Madrid Periferia Sur	Madrid Periferia Sur
240	079-10-240	Periferia Urbana	28	Madrid-10-03	Madrid	Latina	Madrid Periferia Sur	Madrid Periferia Sur
241	079-10-241	Periferia Urbana	28	Madrid-10-03	Madrid	Latina	Madrid Periferia Sur	Madrid Periferia Sur
242	079-10-242	Periferia Urbana	28	Madrid-10-03	Madrid	Latina	Madrid Periferia Sur	Madrid Periferia Sur
243	079-10-243	Periferia Urbana	28	Madrid-10-03	Madrid	Latina	Madrid Periferia Sur	Madrid Periferia Sur
244	079-10-244	Periferia Urbana	28	Madrid-10-03	Madrid	Latina	Madrid Periferia Sur	Madrid Periferia Sur
245	079-10-245	Periferia Urbana	28	Madrid-10-03	Madrid	Latina	Madrid Periferia Sur	Madrid Periferia Sur
246	079-10-246	Periferia Urbana	28	Madrid-10-03	Madrid	Latina	Madrid Periferia Sur	Madrid Periferia Sur
247	079-10-247	Periferia Urbana	28	Madrid-10-03	Madrid	Latina	Madrid Periferia Sur	Madrid Periferia Sur
248	079-10-248	Periferia Urbana	28	Madrid-10-03	Madrid	Latina	Madrid Periferia Sur	Madrid Periferia Sur
249	079-10-249	Periferia Urbana	28	Madrid-10-03	Madrid	Latina	Madrid Periferia Sur	Madrid Periferia Sur
250	079-10-250	Periferia Urbana	27	Madrid-10-02	Madrid	Latina	Madrid Periferia Sur	Madrid Periferia Sur
251	079-10-251	Periferia Urbana	27	Madrid-10-02	Madrid	Latina	Madrid Periferia Sur	Madrid Periferia Sur
252	079-10-252	Periferia Urbana	27	Madrid-10-02	Madrid	Latina	Madrid Periferia Sur	Madrid Periferia Sur
253	079-10-253	Periferia Urbana	27	Madrid-10-02	Madrid	Latina	Madrid Periferia Sur	Madrid Periferia Sur
254	079-10-254	Periferia Urbana	27	Madrid-10-02	Madrid	Latina	Madrid Periferia Sur	Madrid Periferia Sur
255	079-10-255	Periferia Urbana	27	Madrid-10-02	Madrid	Latina	Madrid Periferia Sur	Madrid Periferia Sur
256	079-10-256	Periferia Urbana	27	Madrid-10-02	Madrid	Latina	Madrid Periferia Sur	Madrid Periferia Sur
257	079-10-257	Periferia Urbana	27	Madrid-10-02	Madrid	Latina	Madrid Periferia Sur	Madrid Periferia Sur
258	079-10-258	Periferia Urbana	27	Madrid-10-02	Madrid	Latina	Madrid Periferia Sur	Madrid Periferia Sur
259	079-10-259	Periferia Urbana	27	Madrid-10-02	Madrid	Latina	Madrid Periferia Sur	Madrid Periferia Sur
260	079-10-260	Periferia Urbana	26	Madrid-10-01	Madrid	Latina	Madrid Periferia Sur	Madrid Periferia Sur
261	079-10-261	Periferia Urbana	26	Madrid-10-01	Madrid	Latina	Madrid Periferia Sur	Madrid Periferia Sur

CD_ZT1259	ZT1259	CORONA	CD_ZT208	ZT208	MUNICIPIO	DISTRITO (Solo Madrid)	SECTOR	CORREDOR
262	079-10-262	Periferia Urbana	26	Madrid-10-01	Madrid	Latina	Madrid Periferia Sur	Madrid Periferia Sur
263	079-10-263	Periferia Urbana	27	Madrid-10-02	Madrid	Latina	Madrid Periferia Sur	Madrid Periferia Sur
264	079-10-264	Periferia Urbana	27	Madrid-10-02	Madrid	Latina	Madrid Periferia Sur	Madrid Periferia Sur
265	079-10-265	Periferia Urbana	26	Madrid-10-01	Madrid	Latina	Madrid Periferia Sur	Madrid Periferia Sur
266	079-10-266	Periferia Urbana	26	Madrid-10-01	Madrid	Latina	Madrid Periferia Sur	Madrid Periferia Sur
267	079-10-267	Periferia Urbana	26	Madrid-10-01	Madrid	Latina	Madrid Periferia Sur	Madrid Periferia Sur
268	079-10-268	Periferia Urbana	26	Madrid-10-01	Madrid	Latina	Madrid Periferia Sur	Madrid Periferia Sur
269	079-10-269	Periferia Urbana	26	Madrid-10-01	Madrid	Latina	Madrid Periferia Sur	Madrid Periferia Sur
270	079-10-270	Periferia Urbana	26	Madrid-10-01	Madrid	Latina	Madrid Periferia Sur	Madrid Periferia Sur
271	079-11-271	Periferia Urbana	29	Madrid-11-01	Madrid	Carabanchel	Madrid Periferia Sur	Madrid Periferia Sur
272	079-11-272	Periferia Urbana	29	Madrid-11-01	Madrid	Carabanchel	Madrid Periferia Sur	Madrid Periferia Sur
273	079-11-273	Periferia Urbana	29	Madrid-11-01	Madrid	Carabanchel	Madrid Periferia Sur	Madrid Periferia Sur
274	079-11-274	Periferia Urbana	29	Madrid-11-01	Madrid	Carabanchel	Madrid Periferia Sur	Madrid Periferia Sur
275	079-11-275	Periferia Urbana	29	Madrid-11-01	Madrid	Carabanchel	Madrid Periferia Sur	Madrid Periferia Sur
276	079-11-276	Periferia Urbana	29	Madrid-11-01	Madrid	Carabanchel	Madrid Periferia Sur	Madrid Periferia Sur
277	079-11-277	Periferia Urbana	29	Madrid-11-01	Madrid	Carabanchel	Madrid Periferia Sur	Madrid Periferia Sur
278	079-11-278	Periferia Urbana	29	Madrid-11-01	Madrid	Carabanchel	Madrid Periferia Sur	Madrid Periferia Sur
279	079-11-279	Periferia Urbana	29	Madrid-11-01	Madrid	Carabanchel	Madrid Periferia Sur	Madrid Periferia Sur
280	079-11-280	Periferia Urbana	29	Madrid-11-01	Madrid	Carabanchel	Madrid Periferia Sur	Madrid Periferia Sur
281	079-11-281	Periferia Urbana	29	Madrid-11-01	Madrid	Carabanchel	Madrid Periferia Sur	Madrid Periferia Sur
282	079-11-282	Periferia Urbana	29	Madrid-11-01	Madrid	Carabanchel	Madrid Periferia Sur	Madrid Periferia Sur
283	079-11-283	Periferia Urbana	29	Madrid-11-01	Madrid	Carabanchel	Madrid Periferia Sur	Madrid Periferia Sur
284	079-11-284	Periferia Urbana	29	Madrid-11-01	Madrid	Carabanchel	Madrid Periferia Sur	Madrid Periferia Sur
285	079-11-285	Periferia Urbana	29	Madrid-11-01	Madrid	Carabanchel	Madrid Periferia Sur	Madrid Periferia Sur
286	079-11-286	Periferia Urbana	29	Madrid-11-01	Madrid	Carabanchel	Madrid Periferia Sur	Madrid Periferia Sur
287	079-11-287	Periferia Urbana	30	Madrid-11-02	Madrid	Carabanchel	Madrid Periferia Sur	Madrid Periferia Sur
288	079-11-288	Periferia Urbana	30	Madrid-11-02	Madrid	Carabanchel	Madrid Periferia Sur	Madrid Periferia Sur

CD_ZT1259	ZT1259	CORONA	CD_ZT208	ZT208	MUNICIPIO	DISTRITO (Solo Madrid)	SECTOR	CORREDOR
289	079-11-289	Periferia Urbana	30	Madrid-11-02	Madrid	Carabanchel	Madrid Periferia Sur	Madrid Periferia Sur
290	079-11-290	Periferia Urbana	30	Madrid-11-02	Madrid	Carabanchel	Madrid Periferia Sur	Madrid Periferia Sur
291	079-11-291	Periferia Urbana	30	Madrid-11-02	Madrid	Carabanchel	Madrid Periferia Sur	Madrid Periferia Sur
292	079-11-292	Periferia Urbana	30	Madrid-11-02	Madrid	Carabanchel	Madrid Periferia Sur	Madrid Periferia Sur
293	079-11-293	Periferia Urbana	30	Madrid-11-02	Madrid	Carabanchel	Madrid Periferia Sur	Madrid Periferia Sur
294	079-11-294	Periferia Urbana	30	Madrid-11-02	Madrid	Carabanchel	Madrid Periferia Sur	Madrid Periferia Sur
295	079-11-295	Periferia Urbana	30	Madrid-11-02	Madrid	Carabanchel	Madrid Periferia Sur	Madrid Periferia Sur
296	079-11-296	Periferia Urbana	30	Madrid-11-02	Madrid	Carabanchel	Madrid Periferia Sur	Madrid Periferia Sur
297	079-11-297	Periferia Urbana	30	Madrid-11-02	Madrid	Carabanchel	Madrid Periferia Sur	Madrid Periferia Sur
298	079-11-298	Periferia Urbana	30	Madrid-11-02	Madrid	Carabanchel	Madrid Periferia Sur	Madrid Periferia Sur
299	079-11-299	Periferia Urbana	30	Madrid-11-02	Madrid	Carabanchel	Madrid Periferia Sur	Madrid Periferia Sur
300	079-11-300	Periferia Urbana	30	Madrid-11-02	Madrid	Carabanchel	Madrid Periferia Sur	Madrid Periferia Sur
301	079-11-301	Periferia Urbana	30	Madrid-11-02	Madrid	Carabanchel	Madrid Periferia Sur	Madrid Periferia Sur
302	079-11-302	Periferia Urbana	30	Madrid-11-02	Madrid	Carabanchel	Madrid Periferia Sur	Madrid Periferia Sur
303	079-11-303	Periferia Urbana	31	Madrid-11-03	Madrid	Carabanchel	Madrid Periferia Sur	Madrid Periferia Sur
304	079-11-304	Periferia Urbana	31	Madrid-11-03	Madrid	Carabanchel	Madrid Periferia Sur	Madrid Periferia Sur
305	079-11-305	Periferia Urbana	31	Madrid-11-03	Madrid	Carabanchel	Madrid Periferia Sur	Madrid Periferia Sur
306	079-11-306	Periferia Urbana	31	Madrid-11-03	Madrid	Carabanchel	Madrid Periferia Sur	Madrid Periferia Sur
307	079-11-307	Periferia Urbana	31	Madrid-11-03	Madrid	Carabanchel	Madrid Periferia Sur	Madrid Periferia Sur
308	079-11-308	Periferia Urbana	31	Madrid-11-03	Madrid	Carabanchel	Madrid Periferia Sur	Madrid Periferia Sur
309	079-11-309	Periferia Urbana	31	Madrid-11-03	Madrid	Carabanchel	Madrid Periferia Sur	Madrid Periferia Sur
310	079-11-310	Periferia Urbana	31	Madrid-11-03	Madrid	Carabanchel	Madrid Periferia Sur	Madrid Periferia Sur
311	079-11-311	Periferia Urbana	31	Madrid-11-03	Madrid	Carabanchel	Madrid Periferia Sur	Madrid Periferia Sur
312	079-11-312	Periferia Urbana	31	Madrid-11-03	Madrid	Carabanchel	Madrid Periferia Sur	Madrid Periferia Sur
313	079-11-313	Periferia Urbana	31	Madrid-11-03	Madrid	Carabanchel	Madrid Periferia Sur	Madrid Periferia Sur
314	079-12-314	Periferia Urbana	32	Madrid-12-01	Madrid	Usera	Madrid Periferia Sur	Madrid Periferia Sur
315	079-12-315	Periferia Urbana	32	Madrid-12-01	Madrid	Usera	Madrid Periferia Sur	Madrid Periferia Sur

CD_ZT1259	ZT1259	CORONA	CD_ZT208	ZT208	MUNICIPIO	DISTRITO (Solo Madrid)	SECTOR	CORREDOR
316	079-12-316	Periferia Urbana	32	Madrid-12-01	Madrid	Usera	Madrid Periferia Sur	Madrid Periferia Sur
317	079-12-317	Periferia Urbana	32	Madrid-12-01	Madrid	Usera	Madrid Periferia Sur	Madrid Periferia Sur
318	079-12-318	Periferia Urbana	32	Madrid-12-01	Madrid	Usera	Madrid Periferia Sur	Madrid Periferia Sur
319	079-12-319	Periferia Urbana	32	Madrid-12-01	Madrid	Usera	Madrid Periferia Sur	Madrid Periferia Sur
320	079-12-320	Periferia Urbana	32	Madrid-12-01	Madrid	Usera	Madrid Periferia Sur	Madrid Periferia Sur
321	079-12-321	Periferia Urbana	32	Madrid-12-01	Madrid	Usera	Madrid Periferia Sur	Madrid Periferia Sur
322	079-12-322	Periferia Urbana	32	Madrid-12-01	Madrid	Usera	Madrid Periferia Sur	Madrid Periferia Sur
323	079-12-323	Periferia Urbana	32	Madrid-12-01	Madrid	Usera	Madrid Periferia Sur	Madrid Periferia Sur
324	079-12-324	Periferia Urbana	32	Madrid-12-01	Madrid	Usera	Madrid Periferia Sur	Madrid Periferia Sur
325	079-12-325	Periferia Urbana	34	Madrid-12-03	Madrid	Usera	Madrid Periferia Sur	Madrid Periferia Sur
326	079-12-326	Periferia Urbana	32	Madrid-12-01	Madrid	Usera	Madrid Periferia Sur	Madrid Periferia Sur
327	079-12-327	Periferia Urbana	34	Madrid-12-03	Madrid	Usera	Madrid Periferia Sur	Madrid Periferia Sur
328	079-12-328	Periferia Urbana	34	Madrid-12-03	Madrid	Usera	Madrid Periferia Sur	Madrid Periferia Sur
329	079-12-329	Periferia Urbana	34	Madrid-12-03	Madrid	Usera	Madrid Periferia Sur	Madrid Periferia Sur
330	079-12-330	Periferia Urbana	34	Madrid-12-03	Madrid	Usera	Madrid Periferia Sur	Madrid Periferia Sur
331	079-12-331	Periferia Urbana	33	Madrid-12-02	Madrid	Usera	Madrid Periferia Sur	Madrid Periferia Sur
332	079-12-332	Periferia Urbana	33	Madrid-12-02	Madrid	Usera	Madrid Periferia Sur	Madrid Periferia Sur
333	079-12-333	Periferia Urbana	33	Madrid-12-02	Madrid	Usera	Madrid Periferia Sur	Madrid Periferia Sur
334	079-12-334	Periferia Urbana	33	Madrid-12-02	Madrid	Usera	Madrid Periferia Sur	Madrid Periferia Sur
335	079-12-335	Periferia Urbana	33	Madrid-12-02	Madrid	Usera	Madrid Periferia Sur	Madrid Periferia Sur
336	079-12-336A	Periferia Urbana	34	Madrid-12-03	Madrid	Usera	Madrid Periferia Sur	Madrid Periferia Sur
337	079-12-337	Periferia Urbana	34	Madrid-12-03	Madrid	Usera	Madrid Periferia Sur	Madrid Periferia Sur
338	079-13-338	Periferia Urbana	35	Madrid-13-01	Madrid	Vallecas	Madrid Periferia Sur	Madrid Periferia Sur
339	079-13-339	Periferia Urbana	35	Madrid-13-01	Madrid	Vallecas	Madrid Periferia Sur	Madrid Periferia Sur
340	079-13-340	Periferia Urbana	35	Madrid-13-01	Madrid	Vallecas	Madrid Periferia Sur	Madrid Periferia Sur
341	079-13-341	Periferia Urbana	35	Madrid-13-01	Madrid	Vallecas	Madrid Periferia Sur	Madrid Periferia Sur
342	079-13-342	Periferia Urbana	35	Madrid-13-01	Madrid	Vallecas	Madrid Periferia Sur	Madrid Periferia Sur

CD_ZT1259	ZT1259	CORONA	CD_ZT208	ZT208	MUNICIPIO	DISTRITO (Solo Madrid)	SECTOR	CORREDOR
343	079-13-343	Periferia Urbana	35	Madrid-13-01	Madrid	Vallecas	Madrid Periferia Sur	Madrid Periferia Sur
344	079-13-344	Periferia Urbana	37	Madrid-13-03	Madrid	Vallecas	Madrid Periferia Sur	Madrid Periferia Sur
345	079-13-345	Periferia Urbana	37	Madrid-13-03	Madrid	Vallecas	Madrid Periferia Sur	Madrid Periferia Sur
346	079-13-346	Periferia Urbana	37	Madrid-13-03	Madrid	Vallecas	Madrid Periferia Sur	Madrid Periferia Sur
347	079-13-347	Periferia Urbana	37	Madrid-13-03	Madrid	Vallecas	Madrid Periferia Sur	Madrid Periferia Sur
348	079-13-348	Periferia Urbana	37	Madrid-13-03	Madrid	Vallecas	Madrid Periferia Sur	Madrid Periferia Sur
349	079-13-349	Periferia Urbana	37	Madrid-13-03	Madrid	Vallecas	Madrid Periferia Sur	Madrid Periferia Sur
350	079-13-350	Periferia Urbana	37	Madrid-13-03	Madrid	Vallecas	Madrid Periferia Sur	Madrid Periferia Sur
351	079-13-351	Periferia Urbana	35	Madrid-13-01	Madrid	Vallecas	Madrid Periferia Sur	Madrid Periferia Sur
352	079-13-352	Periferia Urbana	35	Madrid-13-01	Madrid	Vallecas	Madrid Periferia Sur	Madrid Periferia Sur
353	079-13-353	Periferia Urbana	35	Madrid-13-01	Madrid	Vallecas	Madrid Periferia Sur	Madrid Periferia Sur
354	079-13-354	Periferia Urbana	35	Madrid-13-01	Madrid	Vallecas	Madrid Periferia Sur	Madrid Periferia Sur
355	079-13-355	Periferia Urbana	35	Madrid-13-01	Madrid	Vallecas	Madrid Periferia Sur	Madrid Periferia Sur
356	079-13-356	Periferia Urbana	35	Madrid-13-01	Madrid	Vallecas	Madrid Periferia Sur	Madrid Periferia Sur
357	079-13-357	Periferia Urbana	35	Madrid-13-01	Madrid	Vallecas	Madrid Periferia Sur	Madrid Periferia Sur
358	079-13-358	Periferia Urbana	35	Madrid-13-01	Madrid	Vallecas	Madrid Periferia Sur	Madrid Periferia Sur
359	079-13-359	Periferia Urbana	35	Madrid-13-01	Madrid	Vallecas	Madrid Periferia Sur	Madrid Periferia Sur
360	079-13-360	Periferia Urbana	35	Madrid-13-01	Madrid	Vallecas	Madrid Periferia Sur	Madrid Periferia Sur
361	079-13-361	Periferia Urbana	35	Madrid-13-01	Madrid	Vallecas	Madrid Periferia Sur	Madrid Periferia Sur
362	079-13-362	Periferia Urbana	35	Madrid-13-01	Madrid	Vallecas	Madrid Periferia Sur	Madrid Periferia Sur
363	079-13-363	Periferia Urbana	37	Madrid-13-03	Madrid	Vallecas	Madrid Periferia Sur	Madrid Periferia Sur
364	079-13-364	Periferia Urbana	37	Madrid-13-03	Madrid	Vallecas	Madrid Periferia Sur	Madrid Periferia Sur
365	079-13-365	Periferia Urbana	37	Madrid-13-03	Madrid	Vallecas	Madrid Periferia Sur	Madrid Periferia Sur
366	079-13-366	Periferia Urbana	37	Madrid-13-03	Madrid	Vallecas	Madrid Periferia Sur	Madrid Periferia Sur
367	079-13-367	Periferia Urbana	37	Madrid-13-03	Madrid	Vallecas	Madrid Periferia Sur	Madrid Periferia Sur
368	079-13-368	Periferia Urbana	37	Madrid-13-03	Madrid	Vallecas	Madrid Periferia Sur	Madrid Periferia Sur
369	079-13-369	Periferia Urbana	36	Madrid-13-02	Madrid	Vallecas	Madrid Periferia Sur	Madrid Periferia Sur

CD_ZT1259	ZT1259	CORONA	CD_ZT208	ZT208	MUNICIPIO	DISTRITO (Solo Madrid)	SECTOR	CORREDOR
370	079-13-370	Periferia Urbana	36	Madrid-13-02	Madrid	Vallecas	Madrid Periferia Sur	Madrid Periferia Sur
371	079-13-371	Periferia Urbana	36	Madrid-13-02	Madrid	Vallecas	Madrid Periferia Sur	Madrid Periferia Sur
372	079-13-372	Periferia Urbana	36	Madrid-13-02	Madrid	Vallecas	Madrid Periferia Sur	Madrid Periferia Sur
373	079-13-373	Periferia Urbana	36	Madrid-13-02	Madrid	Vallecas	Madrid Periferia Sur	Madrid Periferia Sur
374	079-13-374	Periferia Urbana	36	Madrid-13-02	Madrid	Vallecas	Madrid Periferia Sur	Madrid Periferia Sur
375	079-14-375	Periferia Urbana	38	Madrid-14-01	Madrid	Moratalaz	Madrid Periferia Este	Madrid Periferia Este
376	079-14-376	Periferia Urbana	38	Madrid-14-01	Madrid	Moratalaz	Madrid Periferia Este	Madrid Periferia Este
377	079-14-377	Periferia Urbana	39	Madrid-14-03	Madrid	Moratalaz	Madrid Periferia Este	Madrid Periferia Este
378	079-14-378	Periferia Urbana	39	Madrid-14-03	Madrid	Moratalaz	Madrid Periferia Este	Madrid Periferia Este
379	079-14-379	Periferia Urbana	38	Madrid-14-01	Madrid	Moratalaz	Madrid Periferia Este	Madrid Periferia Este
380	079-14-380	Periferia Urbana	38	Madrid-14-01	Madrid	Moratalaz	Madrid Periferia Este	Madrid Periferia Este
381	079-14-381	Periferia Urbana	38	Madrid-14-01	Madrid	Moratalaz	Madrid Periferia Este	Madrid Periferia Este
382	079-14-382	Periferia Urbana	38	Madrid-14-01	Madrid	Moratalaz	Madrid Periferia Este	Madrid Periferia Este
383	079-14-383	Periferia Urbana	38	Madrid-14-01	Madrid	Moratalaz	Madrid Periferia Este	Madrid Periferia Este
384	079-14-384	Periferia Urbana	38	Madrid-14-01	Madrid	Moratalaz	Madrid Periferia Este	Madrid Periferia Este
385	079-14-385	Periferia Urbana	38	Madrid-14-01	Madrid	Moratalaz	Madrid Periferia Este	Madrid Periferia Este
386	079-14-386	Periferia Urbana	39	Madrid-14-03	Madrid	Moratalaz	Madrid Periferia Este	Madrid Periferia Este
387	079-14-387	Periferia Urbana	39	Madrid-14-03	Madrid	Moratalaz	Madrid Periferia Este	Madrid Periferia Este
388	079-14-388	Periferia Urbana	39	Madrid-14-03	Madrid	Moratalaz	Madrid Periferia Este	Madrid Periferia Este

CD_ZT1259	ZT1259	CORONA	CD_ZT208	ZT208	MUNICIPIO	DISTRITO (Solo Madrid)	SECTOR	CORREDOR
							Este	
389	079-14-389	Periferia Urbana	39	Madrid-14-03	Madrid	Moratalaz	Madrid Periferia Este	Madrid Periferia Este
390	079-14-390	Periferia Urbana	39	Madrid-14-03	Madrid	Moratalaz	Madrid Periferia Este	Madrid Periferia Este
391	079-14-391	Periferia Urbana	39	Madrid-14-03	Madrid	Moratalaz	Madrid Periferia Este	Madrid Periferia Este
392	079-14-392	Periferia Urbana	39	Madrid-14-03	Madrid	Moratalaz	Madrid Periferia Este	Madrid Periferia Este
393	079-14-393	Periferia Urbana	39	Madrid-14-03	Madrid	Moratalaz	Madrid Periferia Este	Madrid Periferia Este
394	079-14-394	Periferia Urbana	39	Madrid-14-03	Madrid	Moratalaz	Madrid Periferia Este	Madrid Periferia Este
395	079-14-395	Periferia Urbana	39	Madrid-14-03	Madrid	Moratalaz	Madrid Periferia Este	Madrid Periferia Este
396	079-15-396	Periferia Urbana	40	Madrid-15-01	Madrid	Lineal	Madrid Periferia Este	Madrid Periferia Este
397	079-15-397	Periferia Urbana	40	Madrid-15-01	Madrid	Lineal	Madrid Periferia Este	Madrid Periferia Este
398	079-15-398	Periferia Urbana	40	Madrid-15-01	Madrid	Lineal	Madrid Periferia Este	Madrid Periferia Este
399	079-15-399	Periferia Urbana	40	Madrid-15-01	Madrid	Lineal	Madrid Periferia Este	Madrid Periferia Este
400	079-15-400	Periferia Urbana	40	Madrid-15-01	Madrid	Lineal	Madrid Periferia Este	Madrid Periferia Este
401	079-15-401	Periferia Urbana	40	Madrid-15-01	Madrid	Lineal	Madrid Periferia Este	Madrid Periferia Este
402	079-15-402	Periferia Urbana	40	Madrid-15-01	Madrid	Lineal	Madrid Periferia Este	Madrid Periferia Este
403	079-15-403	Periferia Urbana	40	Madrid-15-01	Madrid	Lineal	Madrid Periferia Este	Madrid Periferia Este
404	079-15-404	Periferia Urbana	41	Madrid-15-02	Madrid	Lineal	Madrid Periferia Este	Madrid Periferia Este



CD_ZT1259	ZT1259	CORONA	CD_ZT208	ZT208	MUNICIPIO	DISTRITO (Solo Madrid)	SECTOR	CORREDOR
405	079-15-405	Periferia Urbana	41	Madrid-15-02	Madrid	Lineal	Madrid Periferia Este	Madrid Periferia Este
406	079-15-406	Periferia Urbana	41	Madrid-15-02	Madrid	Lineal	Madrid Periferia Este	Madrid Periferia Este
407	079-15-407A	Periferia Urbana	41	Madrid-15-02	Madrid	Lineal	Madrid Periferia Este	Madrid Periferia Este
408	079-15-408	Periferia Urbana	41	Madrid-15-02	Madrid	Lineal	Madrid Periferia Este	Madrid Periferia Este
409	079-15-409	Periferia Urbana	41	Madrid-15-02	Madrid	Lineal	Madrid Periferia Este	Madrid Periferia Este
410	079-15-410	Periferia Urbana	41	Madrid-15-02	Madrid	Lineal	Madrid Periferia Este	Madrid Periferia Este
411	079-15-411A	Periferia Urbana	41	Madrid-15-02	Madrid	Lineal	Madrid Periferia Este	Madrid Periferia Este
412	079-15-412	Periferia Urbana	41	Madrid-15-02	Madrid	Lineal	Madrid Periferia Este	Madrid Periferia Este
413	079-15-413	Periferia Urbana	41	Madrid-15-02	Madrid	Lineal	Madrid Periferia Este	Madrid Periferia Este
414	079-15-414	Periferia Urbana	41	Madrid-15-02	Madrid	Lineal	Madrid Periferia Este	Madrid Periferia Este
415	079-15-415	Periferia Urbana	41	Madrid-15-02	Madrid	Lineal	Madrid Periferia Este	Madrid Periferia Este
416	079-15-416	Periferia Urbana	42	Madrid-15-03	Madrid	Lineal	Madrid Periferia Este	Madrid Periferia Este
417	079-15-417	Periferia Urbana	42	Madrid-15-03	Madrid	Lineal	Madrid Periferia Este	Madrid Periferia Este
418	079-15-418	Periferia Urbana	42	Madrid-15-03	Madrid	Lineal	Madrid Periferia Este	Madrid Periferia Este
419	079-15-419	Periferia Urbana	42	Madrid-15-03	Madrid	Lineal	Madrid Periferia Este	Madrid Periferia Este
420	079-15-420	Periferia Urbana	42	Madrid-15-03	Madrid	Lineal	Madrid Periferia Este	Madrid Periferia Este
421	079-15-421	Periferia Urbana	42	Madrid-15-03	Madrid	Lineal	Madrid Periferia	Madrid Periferia Este

CD_ZT1259	ZT1259	CORONA	CD_ZT208	ZT208	MUNICIPIO	DISTRITO (Solo Madrid)	SECTOR	CORREDOR
							Este	
422	079-15-422	Periferia Urbana	42	Madrid-15-03	Madrid	Lineal	Madrid Periferia Este	Madrid Periferia Este
423	079-15-423	Periferia Urbana	42	Madrid-15-03	Madrid	Lineal	Madrid Periferia Este	Madrid Periferia Este
424	079-15-424	Periferia Urbana	42	Madrid-15-03	Madrid	Lineal	Madrid Periferia Este	Madrid Periferia Este
425	079-15-425	Periferia Urbana	42	Madrid-15-03	Madrid	Lineal	Madrid Periferia Este	Madrid Periferia Este
426	079-15-426	Periferia Urbana	42	Madrid-15-03	Madrid	Lineal	Madrid Periferia Este	Madrid Periferia Este
427	079-15-427	Periferia Urbana	42	Madrid-15-03	Madrid	Lineal	Madrid Periferia Este	Madrid Periferia Este
428	079-15-428	Periferia Urbana	42	Madrid-15-03	Madrid	Lineal	Madrid Periferia Este	Madrid Periferia Este
429	079-15-429	Periferia Urbana	42	Madrid-15-03	Madrid	Lineal	Madrid Periferia Este	Madrid Periferia Este
430	079-16-430	Periferia Urbana	43	Madrid-16-01	Madrid	Hortaleza	Madrid Periferia Este	Madrid Periferia Este
431	079-16-431	Periferia Urbana	43	Madrid-16-01	Madrid	Hortaleza	Madrid Periferia Este	Madrid Periferia Este
432	079-16-432	Periferia Urbana	43	Madrid-16-01	Madrid	Hortaleza	Madrid Periferia Este	Madrid Periferia Este
433	079-16-433	Periferia Urbana	43	Madrid-16-01	Madrid	Hortaleza	Madrid Periferia Este	Madrid Periferia Este
434	079-16-434	Periferia Urbana	43	Madrid-16-01	Madrid	Hortaleza	Madrid Periferia Este	Madrid Periferia Este
435	079-16-435	Periferia Urbana	43	Madrid-16-01	Madrid	Hortaleza	Madrid Periferia Este	Madrid Periferia Este
436	079-16-436	Periferia Urbana	43	Madrid-16-01	Madrid	Hortaleza	Madrid Periferia Este	Madrid Periferia Este
437	079-16-437	Periferia Urbana	43	Madrid-16-01	Madrid	Hortaleza	Madrid Periferia Este	Madrid Periferia Este

CD_ZT1259	ZT1259	CORONA	CD_ZT208	ZT208	MUNICIPIO	DISTRITO (Solo Madrid)	SECTOR	CORREDOR
438	079-16-438	Periferia Urbana	43	Madrid-16-01	Madrid	Hortaleza	Madrid Periferia Este	Madrid Periferia Este
439	079-16-439	Periferia Urbana	43	Madrid-16-01	Madrid	Hortaleza	Madrid Periferia Este	Madrid Periferia Este
440	079-16-440A	Periferia Urbana	43	Madrid-16-01	Madrid	Hortaleza	Madrid Periferia Este	Madrid Periferia Este
441	079-16-441	Periferia Urbana	43	Madrid-16-01	Madrid	Hortaleza	Madrid Periferia Este	Madrid Periferia Este
442	079-16-442	Periferia Urbana	44	Madrid-16-02	Madrid	Hortaleza	Madrid Periferia Este	Madrid Periferia Este
443	079-16-443	Periferia Urbana	44	Madrid-16-02	Madrid	Hortaleza	Madrid Periferia Este	Madrid Periferia Este
444	079-16-444	Periferia Urbana	44	Madrid-16-02	Madrid	Hortaleza	Madrid Periferia Este	Madrid Periferia Este
445	079-16-445	Periferia Urbana	44	Madrid-16-02	Madrid	Hortaleza	Madrid Periferia Este	Madrid Periferia Este
446	079-16-446	Periferia Urbana	44	Madrid-16-02	Madrid	Hortaleza	Madrid Periferia Este	Madrid Periferia Este
447	079-16-447	Periferia Urbana	44	Madrid-16-02	Madrid	Hortaleza	Madrid Periferia Este	Madrid Periferia Este
448	079-16-448	Periferia Urbana	44	Madrid-16-02	Madrid	Hortaleza	Madrid Periferia Este	Madrid Periferia Este
449	079-16-449	Periferia Urbana	44	Madrid-16-02	Madrid	Hortaleza	Madrid Periferia Este	Madrid Periferia Este
450	079-16-450	Periferia Urbana	44	Madrid-16-02	Madrid	Hortaleza	Madrid Periferia Este	Madrid Periferia Este
451	079-16-451	Periferia Urbana	44	Madrid-16-02	Madrid	Hortaleza	Madrid Periferia Este	Madrid Periferia Este
452	079-16-452	Periferia Urbana	44	Madrid-16-02	Madrid	Hortaleza	Madrid Periferia Este	Madrid Periferia Este
453	079-16-453	Periferia Urbana	44	Madrid-16-02	Madrid	Hortaleza	Madrid Periferia Este	Madrid Periferia Este
454	079-16-454	Periferia Urbana	44	Madrid-16-02	Madrid	Hortaleza	Madrid Periferia	Madrid Periferia Este

CD_ZT1259	ZT1259	CORONA	CD_ZT208	ZT208	MUNICIPIO	DISTRITO (Solo Madrid)	SECTOR	CORREDOR
							Este	
455	079-16-455	Periferia Urbana	44	Madrid-16-02	Madrid	Hortaleza	Madrid Periferia Este	Madrid Periferia Este
456	079-16-456	Periferia Urbana	44	Madrid-16-02	Madrid	Hortaleza	Madrid Periferia Este	Madrid Periferia Este
457	079-16-457	Periferia Urbana	44	Madrid-16-02	Madrid	Hortaleza	Madrid Periferia Este	Madrid Periferia Este
458	079-16-458	Periferia Urbana	44	Madrid-16-02	Madrid	Hortaleza	Madrid Periferia Este	Madrid Periferia Este
459	079-16-459	Periferia Urbana	44	Madrid-16-02	Madrid	Hortaleza	Madrid Periferia Este	Madrid Periferia Este
460	079-16-460	Periferia Urbana	44	Madrid-16-02	Madrid	Hortaleza	Madrid Periferia Este	Madrid Periferia Este
461	079-16-461	Periferia Urbana	44	Madrid-16-02	Madrid	Hortaleza	Madrid Periferia Este	Madrid Periferia Este
462	079-16-462	Periferia Urbana	44	Madrid-16-02	Madrid	Hortaleza	Madrid Periferia Este	Madrid Periferia Este
463	079-16-463	Periferia Urbana	44	Madrid-16-02	Madrid	Hortaleza	Madrid Periferia Este	Madrid Periferia Este
464	079-17-464	Periferia Urbana	45	Madrid-17-01	Madrid	Villaverde	Madrid Periferia Sur	Madrid Periferia Sur
465	079-17-465	Periferia Urbana	46	Madrid-17-02	Madrid	Villaverde	Madrid Periferia Sur	Madrid Periferia Sur
466	079-17-466	Periferia Urbana	46	Madrid-17-02	Madrid	Villaverde	Madrid Periferia Sur	Madrid Periferia Sur
467	079-17-467	Periferia Urbana	46	Madrid-17-02	Madrid	Villaverde	Madrid Periferia Sur	Madrid Periferia Sur
468	079-17-468	Periferia Urbana	46	Madrid-17-02	Madrid	Villaverde	Madrid Periferia Sur	Madrid Periferia Sur
469	079-17-469	Periferia Urbana	46	Madrid-17-02	Madrid	Villaverde	Madrid Periferia Sur	Madrid Periferia Sur
470	079-17-470	Periferia Urbana	46	Madrid-17-02	Madrid	Villaverde	Madrid Periferia Sur	Madrid Periferia Sur
471	079-17-471	Periferia Urbana	46	Madrid-17-02	Madrid	Villaverde	Madrid Periferia Sur	Madrid Periferia Sur
472	079-17-472	Periferia Urbana	45	Madrid-17-01	Madrid	Villaverde	Madrid Periferia Sur	Madrid Periferia Sur
473	079-17-473	Periferia Urbana	45	Madrid-17-01	Madrid	Villaverde	Madrid Periferia Sur	Madrid Periferia Sur
474	079-17-474	Periferia Urbana	45	Madrid-17-01	Madrid	Villaverde	Madrid Periferia Sur	Madrid Periferia Sur

CD_ZT1259	ZT1259	CORONA	CD_ZT208	ZT208	MUNICIPIO	DISTRITO (Solo Madrid)	SECTOR	CORREDOR
475	079-17-475	Periferia Urbana	45	Madrid-17-01	Madrid	Villaverde	Madrid Periferia Sur	Madrid Periferia Sur
476	079-17-476	Periferia Urbana	45	Madrid-17-01	Madrid	Villaverde	Madrid Periferia Sur	Madrid Periferia Sur
477	079-17-477	Periferia Urbana	45	Madrid-17-01	Madrid	Villaverde	Madrid Periferia Sur	Madrid Periferia Sur
478	079-17-478	Periferia Urbana	45	Madrid-17-01	Madrid	Villaverde	Madrid Periferia Sur	Madrid Periferia Sur
479	079-17-479	Periferia Urbana	46	Madrid-17-02	Madrid	Villaverde	Madrid Periferia Sur	Madrid Periferia Sur
480	079-17-480	Periferia Urbana	46	Madrid-17-02	Madrid	Villaverde	Madrid Periferia Sur	Madrid Periferia Sur
481	079-17-481	Periferia Urbana	46	Madrid-17-02	Madrid	Villaverde	Madrid Periferia Sur	Madrid Periferia Sur
482	079-17-482	Periferia Urbana	46	Madrid-17-02	Madrid	Villaverde	Madrid Periferia Sur	Madrid Periferia Sur
483	079-17-483	Periferia Urbana	47	Madrid-17-03	Madrid	Villaverde	Madrid Periferia Sur	Madrid Periferia Sur
484	079-17-484	Periferia Urbana	47	Madrid-17-03	Madrid	Villaverde	Madrid Periferia Sur	Madrid Periferia Sur
485	079-17-485	Periferia Urbana	47	Madrid-17-03	Madrid	Villaverde	Madrid Periferia Sur	Madrid Periferia Sur
486	079-17-486	Periferia Urbana	47	Madrid-17-03	Madrid	Villaverde	Madrid Periferia Sur	Madrid Periferia Sur
487	079-17-487	Periferia Urbana	47	Madrid-17-03	Madrid	Villaverde	Madrid Periferia Sur	Madrid Periferia Sur
488	079-17-488	Periferia Urbana	47	Madrid-17-03	Madrid	Villaverde	Madrid Periferia Sur	Madrid Periferia Sur
489	079-17-489	Periferia Urbana	47	Madrid-17-03	Madrid	Villaverde	Madrid Periferia Sur	Madrid Periferia Sur
490	079-17-490	Periferia Urbana	47	Madrid-17-03	Madrid	Villaverde	Madrid Periferia Sur	Madrid Periferia Sur
491	079-17-491	Periferia Urbana	47	Madrid-17-03	Madrid	Villaverde	Madrid Periferia Sur	Madrid Periferia Sur
492	079-17-492	Periferia Urbana	47	Madrid-17-03	Madrid	Villaverde	Madrid Periferia Sur	Madrid Periferia Sur
493	079-17-493	Periferia Urbana	47	Madrid-17-03	Madrid	Villaverde	Madrid Periferia Sur	Madrid Periferia Sur
494	079-18-494	Periferia Urbana	49	Madrid-18-02	Madrid	Vallecas	Madrid Periferia Sur	Madrid Periferia Sur
495	079-18-495	Periferia Urbana	49	Madrid-18-02	Madrid	Vallecas	Madrid Periferia Sur	Madrid Periferia Sur
496	079-18-496	Periferia Urbana	49	Madrid-18-02	Madrid	Vallecas	Madrid Periferia Sur	Madrid Periferia Sur
497	079-18-497	Periferia Urbana	49	Madrid-18-02	Madrid	Vallecas	Madrid Periferia Sur	Madrid Periferia Sur
498	079-18-498	Periferia Urbana	49	Madrid-18-02	Madrid	Vallecas	Madrid Periferia Sur	Madrid Periferia Sur
499	079-18-499	Periferia Urbana	49	Madrid-18-02	Madrid	Vallecas	Madrid Periferia Sur	Madrid Periferia Sur
500	079-18-500	Periferia Urbana	49	Madrid-18-02	Madrid	Vallecas	Madrid Periferia Sur	Madrid Periferia Sur
501	079-18-501	Periferia Urbana	49	Madrid-18-02	Madrid	Vallecas	Madrid Periferia Sur	Madrid Periferia Sur

CD_ZT1259	ZT1259	CORONA	CD_ZT208	ZT208	MUNICIPIO	DISTRITO (Solo Madrid)	SECTOR	CORREDOR
502	079-18-502	Periferia Urbana	49	Madrid-18-02	Madrid	Vallecas	Madrid Periferia Sur	Madrid Periferia Sur
503	079-18-503	Periferia Urbana	49	Madrid-18-02	Madrid	Vallecas	Madrid Periferia Sur	Madrid Periferia Sur
504	079-18-504	Periferia Urbana	49	Madrid-18-02	Madrid	Vallecas	Madrid Periferia Sur	Madrid Periferia Sur
505	079-18-505	Periferia Urbana	49	Madrid-18-02	Madrid	Vallecas	Madrid Periferia Sur	Madrid Periferia Sur
506	079-18-506	Periferia Urbana	49	Madrid-18-02	Madrid	Vallecas	Madrid Periferia Sur	Madrid Periferia Sur
507	079-18-507	Periferia Urbana	48	Madrid-18-01	Madrid	Vallecas	Madrid Periferia Sur	Madrid Periferia Sur
508	079-18-508	Periferia Urbana	48	Madrid-18-01	Madrid	Vallecas	Madrid Periferia Sur	Madrid Periferia Sur
509	079-18-509	Periferia Urbana	48	Madrid-18-01	Madrid	Vallecas	Madrid Periferia Sur	Madrid Periferia Sur
510	079-18-510	Periferia Urbana	49	Madrid-18-02	Madrid	Vallecas	Madrid Periferia Sur	Madrid Periferia Sur
511	079-18-511	Periferia Urbana	48	Madrid-18-01	Madrid	Vallecas	Madrid Periferia Sur	Madrid Periferia Sur
512	079-18-512	Periferia Urbana	49	Madrid-18-02	Madrid	Vallecas	Madrid Periferia Sur	Madrid Periferia Sur
513	079-18-513	Periferia Urbana	50	Madrid-18-03	Madrid	Vallecas	Madrid Periferia Sur	Madrid Periferia Sur
514	079-18-514	Periferia Urbana	50	Madrid-18-03	Madrid	Vallecas	Madrid Periferia Sur	Madrid Periferia Sur
515	079-18-515	Periferia Urbana	50	Madrid-18-03	Madrid	Vallecas	Madrid Periferia Sur	Madrid Periferia Sur
516	079-18-516	Periferia Urbana	50	Madrid-18-03	Madrid	Vallecas	Madrid Periferia Sur	Madrid Periferia Sur
517	079-18-517	Periferia Urbana	50	Madrid-18-03	Madrid	Vallecas	Madrid Periferia Sur	Madrid Periferia Sur
518	079-18-518	Periferia Urbana	48	Madrid-18-01	Madrid	Vallecas	Madrid Periferia Sur	Madrid Periferia Sur
519	079-18-519	Periferia Urbana	50	Madrid-18-03	Madrid	Vallecas	Madrid Periferia Sur	Madrid Periferia Sur
520	079-18-520	Periferia Urbana	50	Madrid-18-03	Madrid	Vallecas	Madrid Periferia Sur	Madrid Periferia Sur
521	079-19-521	Periferia Urbana	52	Madrid-19-02	Madrid	Vicálvaro	Madrid Periferia Este	Madrid Periferia Este
522	079-19-522	Periferia Urbana	51	Madrid-19-01	Madrid	Vicálvaro	Madrid Periferia Este	Madrid Periferia Este
523	079-19-523	Periferia Urbana	51	Madrid-19-01	Madrid	Vicálvaro	Madrid Periferia Este	Madrid Periferia Este
524	079-19-524	Periferia Urbana	52	Madrid-19-02	Madrid	Vicálvaro	Madrid Periferia Este	Madrid Periferia Este
525	079-19-525	Periferia Urbana	52	Madrid-19-02	Madrid	Vicálvaro	Madrid Periferia Este	Madrid Periferia Este

CD_ZT1259	ZT1259	CORONA	CD_ZT208	ZT208	MUNICIPIO	DISTRITO (Solo Madrid)	SECTOR	CORREDOR
526	079-19-526	Periferia Urbana	52	Madrid-19-02	Madrid	Vicálvaro	Madrid Periferia Este	Madrid Periferia Este
527	079-19-527	Periferia Urbana	52	Madrid-19-02	Madrid	Vicálvaro	Madrid Periferia Este	Madrid Periferia Este
528	079-19-528	Periferia Urbana	52	Madrid-19-02	Madrid	Vicálvaro	Madrid Periferia Este	Madrid Periferia Este
529	079-19-529	Periferia Urbana	52	Madrid-19-02	Madrid	Vicálvaro	Madrid Periferia Este	Madrid Periferia Este
530	079-19-530	Periferia Urbana	52	Madrid-19-02	Madrid	Vicálvaro	Madrid Periferia Este	Madrid Periferia Este
531	079-19-531	Periferia Urbana	52	Madrid-19-02	Madrid	Vicálvaro	Madrid Periferia Este	Madrid Periferia Este
532	079-19-532	Periferia Urbana	53	Madrid-19-03	Madrid	Vicálvaro	Madrid Periferia Este	Madrid Periferia Este
533	079-19-533	Periferia Urbana	53	Madrid-19-03	Madrid	Vicálvaro	Madrid Periferia Este	Madrid Periferia Este
534	079-19-534	Periferia Urbana	53	Madrid-19-03	Madrid	Vicálvaro	Madrid Periferia Este	Madrid Periferia Este
535	079-19-535	Periferia Urbana	53	Madrid-19-03	Madrid	Vicálvaro	Madrid Periferia Este	Madrid Periferia Este
536	079-19-536	Periferia Urbana	53	Madrid-19-03	Madrid	Vicálvaro	Madrid Periferia Este	Madrid Periferia Este
537	079-19-537	Periferia Urbana	53	Madrid-19-03	Madrid	Vicálvaro	Madrid Periferia Este	Madrid Periferia Este
538	079-19-538	Periferia Urbana	53	Madrid-19-03	Madrid	Vicálvaro	Madrid Periferia Este	Madrid Periferia Este
539	079-19-539	Periferia Urbana	53	Madrid-19-03	Madrid	Vicálvaro	Madrid Periferia Este	Madrid Periferia Este
540	079-20-540	Periferia Urbana	56	Madrid-20-03	Madrid	Canillejas	Madrid Periferia Este	Madrid Periferia Este
541	079-20-541	Periferia Urbana	56	Madrid-20-03	Madrid	Canillejas	Madrid Periferia Este	Madrid Periferia Este
542	079-20-542	Periferia Urbana	56	Madrid-20-03	Madrid	Canillejas	Madrid Periferia	Madrid Periferia Este

CD_ZT1259	ZT1259	CORONA	CD_ZT208	ZT208	MUNICIPIO	DISTRITO (Solo Madrid)	SECTOR	CORREDOR
							Este	
543	079-20-543	Periferia Urbana	56	Madrid-20-03	Madrid	Canillejas	Madrid Periferia Este	Madrid Periferia Este
544	079-20-544	Periferia Urbana	56	Madrid-20-03	Madrid	Canillejas	Madrid Periferia Este	Madrid Periferia Este
545	079-20-545	Periferia Urbana	56	Madrid-20-03	Madrid	Canillejas	Madrid Periferia Este	Madrid Periferia Este
546	079-20-546	Periferia Urbana	56	Madrid-20-03	Madrid	Canillejas	Madrid Periferia Este	Madrid Periferia Este
547	079-20-547	Periferia Urbana	56	Madrid-20-03	Madrid	Canillejas	Madrid Periferia Este	Madrid Periferia Este
548	079-20-548	Periferia Urbana	56	Madrid-20-03	Madrid	Canillejas	Madrid Periferia Este	Madrid Periferia Este
549	079-20-549	Periferia Urbana	56	Madrid-20-03	Madrid	Canillejas	Madrid Periferia Este	Madrid Periferia Este
550	079-20-550	Periferia Urbana	56	Madrid-20-03	Madrid	Canillejas	Madrid Periferia Este	Madrid Periferia Este
551	079-20-551	Periferia Urbana	56	Madrid-20-03	Madrid	Canillejas	Madrid Periferia Este	Madrid Periferia Este
552	079-20-552	Periferia Urbana	56	Madrid-20-03	Madrid	Canillejas	Madrid Periferia Este	Madrid Periferia Este
553	079-20-553	Periferia Urbana	56	Madrid-20-03	Madrid	Canillejas	Madrid Periferia Este	Madrid Periferia Este
554	079-20-554	Periferia Urbana	56	Madrid-20-03	Madrid	Canillejas	Madrid Periferia Este	Madrid Periferia Este
555	079-20-555	Periferia Urbana	54	Madrid-20-01	Madrid	Canillejas	Madrid Periferia Este	Madrid Periferia Este
556	079-20-556	Periferia Urbana	55	Madrid-20-02	Madrid	Canillejas	Madrid Periferia Este	Madrid Periferia Este
557	079-20-557	Periferia Urbana	55	Madrid-20-02	Madrid	Canillejas	Madrid Periferia Este	Madrid Periferia Este
558	079-20-558	Periferia Urbana	55	Madrid-20-02	Madrid	Canillejas	Madrid Periferia Este	Madrid Periferia Este



CD_ZT1259	ZT1259	CORONA	CD_ZT208	ZT208	MUNICIPIO	DISTRITO (Solo Madrid)	SECTOR	CORREDOR
559	079-20-559	Periferia Urbana	55	Madrid-20-02	Madrid	Canillejas	Madrid Periferia Este	Madrid Periferia Este
560	079-20-560	Periferia Urbana	54	Madrid-20-01	Madrid	Canillejas	Madrid Periferia Este	Madrid Periferia Este
561	079-20-561	Periferia Urbana	54	Madrid-20-01	Madrid	Canillejas	Madrid Periferia Este	Madrid Periferia Este
562	079-20-562	Periferia Urbana	54	Madrid-20-01	Madrid	Canillejas	Madrid Periferia Este	Madrid Periferia Este
563	079-20-563	Periferia Urbana	54	Madrid-20-01	Madrid	Canillejas	Madrid Periferia Este	Madrid Periferia Este
564	079-20-564	Periferia Urbana	54	Madrid-20-01	Madrid	Canillejas	Madrid Periferia Este	Madrid Periferia Este
565	079-20-565	Periferia Urbana	54	Madrid-20-01	Madrid	Canillejas	Madrid Periferia Este	Madrid Periferia Este
566	079-20-566	Periferia Urbana	54	Madrid-20-01	Madrid	Canillejas	Madrid Periferia Este	Madrid Periferia Este
567	079-20-567	Periferia Urbana	54	Madrid-20-01	Madrid	Canillejas	Madrid Periferia Este	Madrid Periferia Este
568	079-20-568	Periferia Urbana	54	Madrid-20-01	Madrid	Canillejas	Madrid Periferia Este	Madrid Periferia Este
569	079-20-569	Periferia Urbana	54	Madrid-20-01	Madrid	Canillejas	Madrid Periferia Este	Madrid Periferia Este
570	079-20-570	Periferia Urbana	54	Madrid-20-01	Madrid	Canillejas	Madrid Periferia Este	Madrid Periferia Este
571	079-20-571	Periferia Urbana	54	Madrid-20-01	Madrid	Canillejas	Madrid Periferia Este	Madrid Periferia Este
572	079-20-572	Periferia Urbana	54	Madrid-20-01	Madrid	Canillejas	Madrid Periferia Este	Madrid Periferia Este
573	079-20-573	Periferia Urbana	54	Madrid-20-01	Madrid	Canillejas	Madrid Periferia Este	Madrid Periferia Este
574	079-21-574A	Periferia Urbana	57	Madrid-21-01	Madrid	Barajas	Madrid Periferia Este	Madrid Periferia Este
575	079-21-575	Periferia Urbana	59	Madrid-21-03	Madrid	Barajas	Madrid Periferia	Madrid Periferia Este

CD_ZT1259	ZT1259	CORONA	CD_ZT208	ZT208	MUNICIPIO	DISTRITO (Solo Madrid)	SECTOR	CORREDOR
							Este	
576	079-21-576	Periferia Urbana	58	Madrid-21-02	Madrid	Barajas	Madrid Periferia Este	Madrid Periferia Este
577	079-21-577	Periferia Urbana	58	Madrid-21-02	Madrid	Barajas	Madrid Periferia Este	Madrid Periferia Este
578	079-21-578	Periferia Urbana	57	Madrid-21-01	Madrid	Barajas	Madrid Periferia Este	Madrid Periferia Este
579	079-21-579	Periferia Urbana	57	Madrid-21-01	Madrid	Barajas	Madrid Periferia Este	Madrid Periferia Este
580	079-21-580	Periferia Urbana	58	Madrid-21-02	Madrid	Barajas	Madrid Periferia Este	Madrid Periferia Este
581	079-21-581	Periferia Urbana	58	Madrid-21-02	Madrid	Barajas	Madrid Periferia Este	Madrid Periferia Este
582	079-21-582	Periferia Urbana	58	Madrid-21-02	Madrid	Barajas	Madrid Periferia Este	Madrid Periferia Este
583	079-21-583	Periferia Urbana	58	Madrid-21-02	Madrid	Barajas	Madrid Periferia Este	Madrid Periferia Este
584	079-21-584	Periferia Urbana	58	Madrid-21-02	Madrid	Barajas	Madrid Periferia Este	Madrid Periferia Este
585	079-21-585	Periferia Urbana	59	Madrid-21-03	Madrid	Barajas	Madrid Periferia Este	Madrid Periferia Este
586	006-001	Corona Metropolitana	65	Alcobendas-2	Alcobendas		Sector Norte (Corona B)	Corredor Metropolitano A-1 (N-I)
587	006-002	Corona Metropolitana	65	Alcobendas-2	Alcobendas		Sector Norte (Corona B)	Corredor Metropolitano A-1 (N-I)
588	006-003A	Corona Metropolitana	65	Alcobendas-2	Alcobendas		Sector Norte (Corona B)	Corredor Metropolitano A-1 (N-I)
589	006-004A	Corona Metropolitana	65	Alcobendas-2	Alcobendas		Sector Norte (Corona B)	Corredor Metropolitano A-1 (N-I)
590	006-005	Corona Metropolitana	65	Alcobendas-2	Alcobendas		Sector Norte (Corona B)	Corredor Metropolitano A-1 (N-I)
591	006-006A	Corona Metropolitana	65	Alcobendas-2	Alcobendas		Sector Norte (Corona B)	Corredor Metropolitano A-1 (N-I)

CD_ZT1259	ZT1259	CORONA	CD_ZT208	ZT208	MUNICIPIO	DISTRITO (Solo Madrid)	SECTOR	CORREDOR
592	006-007	Corona Metropolitana	64	Alcobendas-1	Alcobendas		Sector Norte (Corona B)	Corredor Metropolitano A-1 (N-I)
593	006-008A	Corona Metropolitana	65	Alcobendas-2	Alcobendas		Sector Norte (Corona B)	Corredor Metropolitano A-1 (N-I)
594	006-009	Corona Metropolitana	64	Alcobendas-1	Alcobendas		Sector Norte (Corona B)	Corredor Metropolitano A-1 (N-I)
595	006-010	Corona Metropolitana	64	Alcobendas-1	Alcobendas		Sector Norte (Corona B)	Corredor Metropolitano A-1 (N-I)
596	006-011	Corona Metropolitana	64	Alcobendas-1	Alcobendas		Sector Norte (Corona B)	Corredor Metropolitano A-1 (N-I)
597	006-012	Corona Metropolitana	66	Alcobendas-3	Alcobendas		Sector Norte (Corona B)	Corredor Metropolitano A-1 (N-I)
598	006-013A	Corona Metropolitana	66	Alcobendas-3	Alcobendas		Sector Norte (Corona B)	Corredor Metropolitano A-1 (N-I)
599	006-014	Corona Metropolitana	66	Alcobendas-3	Alcobendas		Sector Norte (Corona B)	Corredor Metropolitano A-1 (N-I)
600	006-015	Corona Metropolitana	66	Alcobendas-3	Alcobendas		Sector Norte (Corona B)	Corredor Metropolitano A-1 (N-I)
601	006-016A	Corona Metropolitana	66	Alcobendas-3	Alcobendas		Sector Norte (Corona B)	Corredor Metropolitano A-1 (N-I)
602	006-017	Corona Metropolitana	66	Alcobendas-3	Alcobendas		Sector Norte (Corona B)	Corredor Metropolitano A-1 (N-I)
603	006-018	Corona Metropolitana	66	Alcobendas-3	Alcobendas		Sector Norte (Corona B)	Corredor Metropolitano A-1 (N-I)
604	006-019	Corona Metropolitana	66	Alcobendas-3	Alcobendas		Sector Norte (Corona B)	Corredor Metropolitano A-1 (N-I)
605	009-001	Corona Metropolitana	70	Algete-1	Algete		Sector Norte (Corona B)	Corredor Metropolitano A-1 (N-I)
606	009-002	Corona Metropolitana	70	Algete-1	Algete		Sector Norte (Corona B)	Corredor Metropolitano A-1 (N-I)
607	009-003	Corona Metropolitana	70	Algete-1	Algete		Sector Norte (Corona B)	Corredor Metropolitano A-1 (N-I)
608	041-001	Corona	78	Cobeña-1	Cobeña		Sector Norte	Corredor Metropolitano A-1

CD_ZT1259	ZT1259	CORONA	CD_ZT208	ZT208	MUNICIPIO	DISTRITO (Solo Madrid)	SECTOR	CORREDOR
		Metropolitana					(Corona B)	(N-I)
<b>609</b>	045-001	Corona Metropolitana	81	Colmenar Viejo-2	Colmenar Viejo		Sector Norte (Corona B)	Corredor Metropolitano M-607 (Colmenar)
<b>610</b>	045-002	Corona Metropolitana	81	Colmenar Viejo-2	Colmenar Viejo		Sector Norte (Corona B)	Corredor Metropolitano M-607 (Colmenar)
<b>611</b>	045-003	Corona Metropolitana	81	Colmenar Viejo-2	Colmenar Viejo		Sector Norte (Corona B)	Corredor Metropolitano M-607 (Colmenar)
<b>612</b>	045-004	Corona Metropolitana	81	Colmenar Viejo-2	Colmenar Viejo		Sector Norte (Corona B)	Corredor Metropolitano M-607 (Colmenar)
<b>613</b>	045-005	Corona Metropolitana	80	Colmenar Viejo-1	Colmenar Viejo		Sector Norte (Corona B)	Corredor Metropolitano M-607 (Colmenar)
<b>614</b>	045-006A	Corona Metropolitana	80	Colmenar Viejo-1	Colmenar Viejo		Sector Norte (Corona B)	Corredor Metropolitano M-607 (Colmenar)
<b>615</b>	045-007	Corona Metropolitana	81	Colmenar Viejo-2	Colmenar Viejo		Sector Norte (Corona B)	Corredor Metropolitano M-607 (Colmenar)
<b>616</b>	129-001	Corona Metropolitana	121	San Agustin de Guadalix-1	San Agustín de Guadalix		Sector Norte (Corona B)	Corredor Metropolitano A-1 (N-I)
<b>617</b>	129-002	Corona Metropolitana	121	San Agustin de Guadalix-1	San Agustín de Guadalix		Sector Norte (Corona B)	Corredor Metropolitano A-1 (N-I)
<b>618</b>	134-001	Corona Metropolitana	126	San Sebastian de los Reyes-2	San Sebastián de los Reyes		Sector Norte (Corona B)	Corredor Metropolitano A-1 (N-I)
<b>619</b>	134-002	Corona Metropolitana	126	San Sebastian de los Reyes-2	San Sebastián de los Reyes		Sector Norte (Corona B)	Corredor Metropolitano A-1 (N-I)
<b>620</b>	134-003	Corona Metropolitana	126	San Sebastian de los Reyes-2	San Sebastián de los Reyes		Sector Norte (Corona B)	Corredor Metropolitano A-1 (N-I)
<b>621</b>	134-004A	Corona Metropolitana	125	San Sebastian de los Reyes-1	San Sebastián de los Reyes		Sector Norte (Corona B)	Corredor Metropolitano A-1 (N-I)
<b>622</b>	134-005	Corona Metropolitana	126	San Sebastian de los Reyes-2	San Sebastián de los Reyes		Sector Norte (Corona B)	Corredor Metropolitano A-1 (N-I)
<b>623</b>	134-006A	Corona Metropolitana	126	San Sebastian de los Reyes-2	San Sebastián de los Reyes		Sector Norte (Corona B)	Corredor Metropolitano A-1 (N-I)
<b>624</b>	134-007	Corona Metropolitana	126	San Sebastian de los Reyes-2	San Sebastián de los Reyes		Sector Norte (Corona B)	Corredor Metropolitano A-1 (N-I)

CD_ZT1259	ZT1259	CORONA	CD_ZT208	ZT208	MUNICIPIO	DISTRITO (Solo Madrid)	SECTOR	CORREDOR
625	134-008	Corona Metropolitana	126	San Sebastian de los Reyes-2	San Sebastián de los Reyes		Sector Norte (Corona B)	Corredor Metropolitano A-1 (N-I)
626	134-009	Corona Metropolitana	125	San Sebastian de los Reyes-1	San Sebastián de los Reyes		Sector Norte (Corona B)	Corredor Metropolitano A-1 (N-I)
627	134-010	Corona Metropolitana	126	San Sebastian de los Reyes-2	San Sebastián de los Reyes		Sector Norte (Corona B)	Corredor Metropolitano A-1 (N-I)
628	134-011	Corona Metropolitana	125	San Sebastian de los Reyes-1	San Sebastián de los Reyes		Sector Norte (Corona B)	Corredor Metropolitano A-1 (N-I)
629	134-012	Corona Metropolitana	125	San Sebastian de los Reyes-1	San Sebastián de los Reyes		Sector Norte (Corona B)	Corredor Metropolitano A-1 (N-I)
630	134-013	Corona Metropolitana	125	San Sebastian de los Reyes-1	San Sebastián de los Reyes		Sector Norte (Corona B)	Corredor Metropolitano A-1 (N-I)
631	134-014	Corona Metropolitana	125	San Sebastian de los Reyes-1	San Sebastián de los Reyes		Sector Norte (Corona B)	Corredor Metropolitano A-1 (N-I)
632	134-015	Corona Metropolitana	125	San Sebastian de los Reyes-1	San Sebastián de los Reyes		Sector Norte (Corona B)	Corredor Metropolitano A-1 (N-I)
633	134-016	Corona Metropolitana	125	San Sebastian de los Reyes-1	San Sebastián de los Reyes		Sector Norte (Corona B)	Corredor Metropolitano A-1 (N-I)
634	903-001	Corona Metropolitana	142	Tres Cantos-2	Tres Cantos		Sector Norte (Corona B)	Corredor Metropolitano M-607 (Colmenar)
635	903-002	Corona Metropolitana	142	Tres Cantos-2	Tres Cantos		Sector Norte (Corona B)	Corredor Metropolitano M-607 (Colmenar)
636	903-003	Corona Metropolitana	142	Tres Cantos-2	Tres Cantos		Sector Norte (Corona B)	Corredor Metropolitano M-607 (Colmenar)
637	903-004A	Corona Metropolitana	142	Tres Cantos-2	Tres Cantos		Sector Norte (Corona B)	Corredor Metropolitano M-607 (Colmenar)
638	903-005	Corona Metropolitana	142	Tres Cantos-2	Tres Cantos		Sector Norte (Corona B)	Corredor Metropolitano M-607 (Colmenar)
639	903-006	Corona Metropolitana	142	Tres Cantos-2	Tres Cantos		Sector Norte (Corona B)	Corredor Metropolitano M-607 (Colmenar)
640	903-007	Corona Metropolitana	141	Tres Cantos-1	Tres Cantos		Sector Norte (Corona B)	Corredor Metropolitano M-607 (Colmenar)
641	903-008A	Corona	141	Tres Cantos-1	Tres Cantos		Sector Norte	Corredor Metropolitano M-

CD_ZT1259	ZT1259	CORONA	CD_ZT208	ZT208	MUNICIPIO	DISTRITO (Solo Madrid)	SECTOR	CORREDOR
		Metropolitana					(Corona B)	607 (Colmenar)
642	903-009	Corona Metropolitana	141	Tres Cantos-1	Tres Cantos		Sector Norte (Corona B)	Corredor Metropolitano M-607 (Colmenar)
643	903-010	Corona Metropolitana	141	Tres Cantos-1	Tres Cantos		Sector Norte (Corona B)	Corredor Metropolitano M-607 (Colmenar)
644	007-001A	Corona Metropolitana	68	Alcorcón-2	Alcorcón		Sector Sur (Corona B)	Corredor Metropolitano A-5 (N-V)
645	007-002	Corona Metropolitana	68	Alcorcón-2	Alcorcón		Sector Sur (Corona B)	Corredor Metropolitano A-5 (N-V)
646	007-003	Corona Metropolitana	69	Alcorcón-3	Alcorcón		Sector Sur (Corona B)	Corredor Metropolitano A-5 (N-V)
647	007-004	Corona Metropolitana	69	Alcorcón-3	Alcorcón		Sector Sur (Corona B)	Corredor Metropolitano A-5 (N-V)
648	007-005	Corona Metropolitana	68	Alcorcón-2	Alcorcón		Sector Sur (Corona B)	Corredor Metropolitano A-5 (N-V)
649	007-006A	Corona Metropolitana	68	Alcorcón-2	Alcorcón		Sector Sur (Corona B)	Corredor Metropolitano A-5 (N-V)
650	007-007A	Corona Metropolitana	68	Alcorcón-2	Alcorcón		Sector Sur (Corona B)	Corredor Metropolitano A-5 (N-V)
651	007-008	Corona Metropolitana	69	Alcorcón-3	Alcorcón		Sector Sur (Corona B)	Corredor Metropolitano A-5 (N-V)
652	007-009	Corona Metropolitana	67	Alcorcón-1	Alcorcón		Sector Sur (Corona B)	Corredor Metropolitano A-5 (N-V)
653	007-010	Corona Metropolitana	68	Alcorcón-2	Alcorcón		Sector Sur (Corona B)	Corredor Metropolitano A-5 (N-V)
654	007-011	Corona Metropolitana	68	Alcorcón-2	Alcorcón		Sector Sur (Corona B)	Corredor Metropolitano A-5 (N-V)
655	007-012	Corona Metropolitana	68	Alcorcón-2	Alcorcón		Sector Sur (Corona B)	Corredor Metropolitano A-5 (N-V)
656	007-013	Corona Metropolitana	69	Alcorcón-3	Alcorcón		Sector Sur (Corona B)	Corredor Metropolitano A-5 (N-V)
657	007-014	Corona Metropolitana	67	Alcorcón-1	Alcorcón		Sector Sur (Corona B)	Corredor Metropolitano A-5 (N-V)

CD_ZT1259	ZT1259	CORONA	CD_ZT208	ZT208	MUNICIPIO	DISTRITO (Solo Madrid)	SECTOR	CORREDOR
658	007-015	Corona Metropolitana	67	Alcorcón-1	Alcorcón		Sector Sur (Corona B)	Corredor Metropolitano A-5 (N-V)
659	007-016	Corona Metropolitana	69	Alcorcón-3	Alcorcón		Sector Sur (Corona B)	Corredor Metropolitano A-5 (N-V)
660	007-017	Corona Metropolitana	69	Alcorcón-3	Alcorcón		Sector Sur (Corona B)	Corredor Metropolitano A-5 (N-V)
661	007-018	Corona Metropolitana	67	Alcorcón-1	Alcorcón		Sector Sur (Corona B)	Corredor Metropolitano A-5 (N-V)
662	007-019	Corona Metropolitana	67	Alcorcón-1	Alcorcón		Sector Sur (Corona B)	Corredor Metropolitano A-5 (N-V)
663	007-020	Corona Metropolitana	67	Alcorcón-1	Alcorcón		Sector Sur (Corona B)	Corredor Metropolitano A-5 (N-V)
664	007-021	Corona Metropolitana	67	Alcorcón-1	Alcorcón		Sector Sur (Corona B)	Corredor Metropolitano A-5 (N-V)
665	007-022	Corona Metropolitana	69	Alcorcón-3	Alcorcón		Sector Sur (Corona B)	Corredor Metropolitano A-5 (N-V)
666	007-023A	Corona Metropolitana	67	Alcorcón-1	Alcorcón		Sector Sur (Corona B)	Corredor Metropolitano A-5 (N-V)
667	007-024	Corona Metropolitana	67	Alcorcón-1	Alcorcón		Sector Sur (Corona B)	Corredor Metropolitano A-5 (N-V)
668	007-025	Corona Metropolitana	69	Alcorcón-3	Alcorcón		Sector Sur (Corona B)	Corredor Metropolitano A-5 (N-V)
669	007-026	Corona Metropolitana	69	Alcorcón-3	Alcorcón		Sector Sur (Corona B)	Corredor Metropolitano A-5 (N-V)
670	007-027A	Corona Metropolitana	67	Alcorcón-1	Alcorcón		Sector Sur (Corona B)	Corredor Metropolitano A-5 (N-V)
671	015-001A	Corona Metropolitana	73	Arroyomolinos-1	Arroyomolinos		Sector Sur (Corona B)	Corredor Metropolitano A-42 (Fuenlabrada)
672	015-002	Corona Metropolitana	73	Arroyomolinos-1	Arroyomolinos		Sector Sur (Corona B)	Corredor Metropolitano A-42 (Fuenlabrada)
673	040-001A	Corona Metropolitana	77	Ciempozuelos-1	Ciempozuelos		Sector Sur (Corona B)	Corredor Metropolitano A-4 (N-IV)
674	040-002	Corona	77	Ciempozuelos-1	Ciempozuelos		Sector Sur (Corona	Corredor Metropolitano A-4

CD_ZT1259	ZT1259	CORONA	CD_ZT208	ZT208	MUNICIPIO	DISTRITO (Solo Madrid)	SECTOR	CORREDOR
		Metropolitana					B)	(N-IV)
675	040-003	Corona Metropolitana	77	Ciempozuelos-1	Ciempozuelos		Sector Sur (Corona B)	Corredor Metropolitano A-4 (N-IV)
676	058-001	Corona Metropolitana	89	Fuenlabrada-3	Fuenlabrada		Sector Sur (Corona B)	Corredor Metropolitano A-42 (Fuenlabrada)
677	058-002	Corona Metropolitana	89	Fuenlabrada-3	Fuenlabrada		Sector Sur (Corona B)	Corredor Metropolitano A-42 (Fuenlabrada)
678	058-003A	Corona Metropolitana	89	Fuenlabrada-3	Fuenlabrada		Sector Sur (Corona B)	Corredor Metropolitano A-42 (Fuenlabrada)
679	058-004	Corona Metropolitana	89	Fuenlabrada-3	Fuenlabrada		Sector Sur (Corona B)	Corredor Metropolitano A-42 (Fuenlabrada)
680	058-005	Corona Metropolitana	89	Fuenlabrada-3	Fuenlabrada		Sector Sur (Corona B)	Corredor Metropolitano A-42 (Fuenlabrada)
681	058-006	Corona Metropolitana	88	Fuenlabrada-2	Fuenlabrada		Sector Sur (Corona B)	Corredor Metropolitano A-42 (Fuenlabrada)
682	058-007	Corona Metropolitana	88	Fuenlabrada-2	Fuenlabrada		Sector Sur (Corona B)	Corredor Metropolitano A-42 (Fuenlabrada)
683	058-008	Corona Metropolitana	88	Fuenlabrada-2	Fuenlabrada		Sector Sur (Corona B)	Corredor Metropolitano A-42 (Fuenlabrada)
684	058-009	Corona Metropolitana	87	Fuenlabrada-1	Fuenlabrada		Sector Sur (Corona B)	Corredor Metropolitano A-42 (Fuenlabrada)
685	058-010	Corona Metropolitana	87	Fuenlabrada-1	Fuenlabrada		Sector Sur (Corona B)	Corredor Metropolitano A-42 (Fuenlabrada)
686	058-011	Corona Metropolitana	87	Fuenlabrada-1	Fuenlabrada		Sector Sur (Corona B)	Corredor Metropolitano A-42 (Fuenlabrada)
687	058-012	Corona Metropolitana	89	Fuenlabrada-3	Fuenlabrada		Sector Sur (Corona B)	Corredor Metropolitano A-42 (Fuenlabrada)
688	058-013	Corona Metropolitana	89	Fuenlabrada-3	Fuenlabrada		Sector Sur (Corona B)	Corredor Metropolitano A-42 (Fuenlabrada)
689	058-014	Corona Metropolitana	89	Fuenlabrada-3	Fuenlabrada		Sector Sur (Corona B)	Corredor Metropolitano A-42 (Fuenlabrada)
690	058-015	Corona Metropolitana	89	Fuenlabrada-3	Fuenlabrada		Sector Sur (Corona B)	Corredor Metropolitano A-42 (Fuenlabrada)



CD_ZT1259	ZT1259	CORONA	CD_ZT208	ZT208	MUNICIPIO	DISTRITO (Solo Madrid)	SECTOR	CORREDOR
691	058-016	Corona Metropolitana	88	Fuenlabrada-2	Fuenlabrada		Sector Sur (Corona B)	Corredor Metropolitano A-42 (Fuenlabrada)
692	058-017	Corona Metropolitana	88	Fuenlabrada-2	Fuenlabrada		Sector Sur (Corona B)	Corredor Metropolitano A-42 (Fuenlabrada)
693	058-018	Corona Metropolitana	87	Fuenlabrada-1	Fuenlabrada		Sector Sur (Corona B)	Corredor Metropolitano A-42 (Fuenlabrada)
694	058-019	Corona Metropolitana	87	Fuenlabrada-1	Fuenlabrada		Sector Sur (Corona B)	Corredor Metropolitano A-42 (Fuenlabrada)
695	058-020	Corona Metropolitana	89	Fuenlabrada-3	Fuenlabrada		Sector Sur (Corona B)	Corredor Metropolitano A-42 (Fuenlabrada)
696	058-021	Corona Metropolitana	89	Fuenlabrada-3	Fuenlabrada		Sector Sur (Corona B)	Corredor Metropolitano A-42 (Fuenlabrada)
697	058-022	Corona Metropolitana	88	Fuenlabrada-2	Fuenlabrada		Sector Sur (Corona B)	Corredor Metropolitano A-42 (Fuenlabrada)
698	058-023	Corona Metropolitana	88	Fuenlabrada-2	Fuenlabrada		Sector Sur (Corona B)	Corredor Metropolitano A-42 (Fuenlabrada)
699	058-024	Corona Metropolitana	87	Fuenlabrada-1	Fuenlabrada		Sector Sur (Corona B)	Corredor Metropolitano A-42 (Fuenlabrada)
700	058-025	Corona Metropolitana	87	Fuenlabrada-1	Fuenlabrada		Sector Sur (Corona B)	Corredor Metropolitano A-42 (Fuenlabrada)
701	058-026A	Corona Metropolitana	87	Fuenlabrada-1	Fuenlabrada		Sector Sur (Corona B)	Corredor Metropolitano A-42 (Fuenlabrada)
702	058-027	Corona Metropolitana	87	Fuenlabrada-1	Fuenlabrada		Sector Sur (Corona B)	Corredor Metropolitano A-42 (Fuenlabrada)
703	058-028	Corona Metropolitana	87	Fuenlabrada-1	Fuenlabrada		Sector Sur (Corona B)	Corredor Metropolitano A-42 (Fuenlabrada)
704	058-029	Corona Metropolitana	87	Fuenlabrada-1	Fuenlabrada		Sector Sur (Corona B)	Corredor Metropolitano A-42 (Fuenlabrada)
705	065-001A	Corona Metropolitana	93	Getafe-3	Getafe		Sector Sur (Corona B)	Corredor Metropolitano A-4 (N-IV)
706	065-002A	Corona Metropolitana	93	Getafe-3	Getafe		Sector Sur (Corona B)	Corredor Metropolitano A-4 (N-IV)
707	065-003A	Corona	93	Getafe-3	Getafe		Sector Sur (Corona	Corredor Metropolitano A-4

CD_ZT1259	ZT1259	CORONA	CD_ZT208	ZT208	MUNICIPIO	DISTRITO (Solo Madrid)	SECTOR	CORREDOR
		Metropolitana					B)	(N-IV)
708	065-004	Corona Metropolitana	93	Getafe-3	Getafe		Sector Sur (Corona B)	Corredor Metropolitano A-4 (N-IV)
709	065-005	Corona Metropolitana	93	Getafe-3	Getafe		Sector Sur (Corona B)	Corredor Metropolitano A-4 (N-IV)
710	065-006	Corona Metropolitana	93	Getafe-3	Getafe		Sector Sur (Corona B)	Corredor Metropolitano A-4 (N-IV)
711	065-007	Corona Metropolitana	93	Getafe-3	Getafe		Sector Sur (Corona B)	Corredor Metropolitano A-4 (N-IV)
712	065-008	Corona Metropolitana	93	Getafe-3	Getafe		Sector Sur (Corona B)	Corredor Metropolitano A-4 (N-IV)
713	065-009	Corona Metropolitana	91	Getafe-1	Getafe		Sector Sur (Corona B)	Corredor Metropolitano A-4 (N-IV)
714	065-010	Corona Metropolitana	91	Getafe-1	Getafe		Sector Sur (Corona B)	Corredor Metropolitano A-4 (N-IV)
715	065-011	Corona Metropolitana	91	Getafe-1	Getafe		Sector Sur (Corona B)	Corredor Metropolitano A-4 (N-IV)
716	065-012	Corona Metropolitana	91	Getafe-1	Getafe		Sector Sur (Corona B)	Corredor Metropolitano A-4 (N-IV)
717	065-013	Corona Metropolitana	91	Getafe-1	Getafe		Sector Sur (Corona B)	Corredor Metropolitano A-4 (N-IV)
718	065-014	Corona Metropolitana	93	Getafe-3	Getafe		Sector Sur (Corona B)	Corredor Metropolitano A-4 (N-IV)
719	065-015	Corona Metropolitana	93	Getafe-3	Getafe		Sector Sur (Corona B)	Corredor Metropolitano A-4 (N-IV)
720	065-016	Corona Metropolitana	93	Getafe-3	Getafe		Sector Sur (Corona B)	Corredor Metropolitano A-4 (N-IV)
721	065-017	Corona Metropolitana	93	Getafe-3	Getafe		Sector Sur (Corona B)	Corredor Metropolitano A-4 (N-IV)
722	065-018	Corona Metropolitana	92	Getafe-2	Getafe		Sector Sur (Corona B)	Corredor Metropolitano A-4 (N-IV)
723	065-019	Corona Metropolitana	91	Getafe-1	Getafe		Sector Sur (Corona B)	Corredor Metropolitano A-4 (N-IV)

CD_ZT1259	ZT1259	CORONA	CD_ZT208	ZT208	MUNICIPIO	DISTRITO (Solo Madrid)	SECTOR	CORREDOR
724	065-020	Corona Metropolitana	91	Getafe-1	Getafe		Sector Sur (Corona B)	Corredor Metropolitano A-4 (N-IV)
725	065-021	Corona Metropolitana	91	Getafe-1	Getafe		Sector Sur (Corona B)	Corredor Metropolitano A-4 (N-IV)
726	065-022	Corona Metropolitana	92	Getafe-2	Getafe		Sector Sur (Corona B)	Corredor Metropolitano A-4 (N-IV)
727	065-023A	Corona Metropolitana	91	Getafe-1	Getafe		Sector Sur (Corona B)	Corredor Metropolitano A-4 (N-IV)
728	065-024	Corona Metropolitana	91	Getafe-1	Getafe		Sector Sur (Corona B)	Corredor Metropolitano A-4 (N-IV)
729	065-025	Corona Metropolitana	92	Getafe-2	Getafe		Sector Sur (Corona B)	Corredor Metropolitano A-4 (N-IV)
730	065-026A	Corona Metropolitana	92	Getafe-2	Getafe		Sector Sur (Corona B)	Corredor Metropolitano A-4 (N-IV)
731	065-027	Corona Metropolitana	92	Getafe-2	Getafe		Sector Sur (Corona B)	Corredor Metropolitano A-4 (N-IV)
732	065-028A	Corona Metropolitana	92	Getafe-2	Getafe		Sector Sur (Corona B)	Corredor Metropolitano A-4 (N-IV)
733	065-029	Corona Metropolitana	92	Getafe-2	Getafe		Sector Sur (Corona B)	Corredor Metropolitano A-4 (N-IV)
734	065-030	Corona Metropolitana	92	Getafe-2	Getafe		Sector Sur (Corona B)	Corredor Metropolitano A-4 (N-IV)
735	066-001	Corona Metropolitana	94	Griñon-1	Griñón		Sector Sur (Corona B)	Corredor Metropolitano A-42 (Fuenlabrada)
736	066-002A	Corona Metropolitana	94	Griñon-1	Griñón		Sector Sur (Corona B)	Corredor Metropolitano A-42 (Fuenlabrada)
737	073-001	Corona Metropolitana	96	Humanes-1	Humanes de Madrid		Sector Sur (Corona B)	Corredor Metropolitano A-42 (Fuenlabrada)
738	073-002	Corona Metropolitana	96	Humanes-1	Humanes de Madrid		Sector Sur (Corona B)	Corredor Metropolitano A-42 (Fuenlabrada)
739	073-003	Corona Metropolitana	96	Humanes-1	Humanes de Madrid		Sector Sur (Corona B)	Corredor Metropolitano A-42 (Fuenlabrada)
740	074-001	Corona	99	Leganés-3	Leganés		Sector Sur (Corona	Corredor Metropolitano A-

CD_ZT1259	ZT1259	CORONA	CD_ZT208	ZT208	MUNICIPIO	DISTRITO (Solo Madrid)	SECTOR	CORREDOR
		Metropolitana					B)	42 (Fuenlabrada)
741	074-002	Corona Metropolitana	99	Leganés-3	Leganés		Sector Sur (Corona B)	Corredor Metropolitano A- 42 (Fuenlabrada)
742	074-003	Corona Metropolitana	98	Leganés-2	Leganés		Sector Sur (Corona B)	Corredor Metropolitano A- 42 (Fuenlabrada)
743	074-004	Corona Metropolitana	98	Leganés-2	Leganés		Sector Sur (Corona B)	Corredor Metropolitano A- 42 (Fuenlabrada)
744	074-005A	Corona Metropolitana	99	Leganés-3	Leganés		Sector Sur (Corona B)	Corredor Metropolitano A- 42 (Fuenlabrada)
745	074-006	Corona Metropolitana	99	Leganés-3	Leganés		Sector Sur (Corona B)	Corredor Metropolitano A- 42 (Fuenlabrada)
746	074-007	Corona Metropolitana	98	Leganés-2	Leganés		Sector Sur (Corona B)	Corredor Metropolitano A- 42 (Fuenlabrada)
747	074-008	Corona Metropolitana	99	Leganés-3	Leganés		Sector Sur (Corona B)	Corredor Metropolitano A- 42 (Fuenlabrada)
748	074-009	Corona Metropolitana	99	Leganés-3	Leganés		Sector Sur (Corona B)	Corredor Metropolitano A- 42 (Fuenlabrada)
749	074-010	Corona Metropolitana	99	Leganés-3	Leganés		Sector Sur (Corona B)	Corredor Metropolitano A- 42 (Fuenlabrada)
750	074-011A	Corona Metropolitana	99	Leganés-3	Leganés		Sector Sur (Corona B)	Corredor Metropolitano A- 42 (Fuenlabrada)
751	074-012	Corona Metropolitana	99	Leganés-3	Leganés		Sector Sur (Corona B)	Corredor Metropolitano A- 42 (Fuenlabrada)
752	074-013	Corona Metropolitana	99	Leganés-3	Leganés		Sector Sur (Corona B)	Corredor Metropolitano A- 42 (Fuenlabrada)
753	074-014	Corona Metropolitana	97	Leganés-1	Leganés		Sector Sur (Corona B)	Corredor Metropolitano A- 42 (Fuenlabrada)
754	074-015	Corona Metropolitana	97	Leganés-1	Leganés		Sector Sur (Corona B)	Corredor Metropolitano A- 42 (Fuenlabrada)
755	074-016	Corona Metropolitana	98	Leganés-2	Leganés		Sector Sur (Corona B)	Corredor Metropolitano A- 42 (Fuenlabrada)
756	074-017	Corona Metropolitana	98	Leganés-2	Leganés		Sector Sur (Corona B)	Corredor Metropolitano A- 42 (Fuenlabrada)

CD_ZT1259	ZT1259	CORONA	CD_ZT208	ZT208	MUNICIPIO	DISTRITO (Solo Madrid)	SECTOR	CORREDOR
757	074-018	Corona Metropolitana	98	Leganés-2	Leganés		Sector Sur (Corona B)	Corredor Metropolitano A-42 (Fuenlabrada)
758	074-019	Corona Metropolitana	98	Leganés-2	Leganés		Sector Sur (Corona B)	Corredor Metropolitano A-42 (Fuenlabrada)
759	074-020	Corona Metropolitana	98	Leganés-2	Leganés		Sector Sur (Corona B)	Corredor Metropolitano A-42 (Fuenlabrada)
760	074-021	Corona Metropolitana	98	Leganés-2	Leganés		Sector Sur (Corona B)	Corredor Metropolitano A-42 (Fuenlabrada)
761	074-022	Corona Metropolitana	98	Leganés-2	Leganés		Sector Sur (Corona B)	Corredor Metropolitano A-42 (Fuenlabrada)
762	074-023	Corona Metropolitana	98	Leganés-2	Leganés		Sector Sur (Corona B)	Corredor Metropolitano A-42 (Fuenlabrada)
763	074-024A	Corona Metropolitana	98	Leganés-2	Leganés		Sector Sur (Corona B)	Corredor Metropolitano A-42 (Fuenlabrada)
764	074-025	Corona Metropolitana	98	Leganés-2	Leganés		Sector Sur (Corona B)	Corredor Metropolitano A-42 (Fuenlabrada)
765	074-026	Corona Metropolitana	97	Leganés-1	Leganés		Sector Sur (Corona B)	Corredor Metropolitano A-42 (Fuenlabrada)
766	074-027	Corona Metropolitana	97	Leganés-1	Leganés		Sector Sur (Corona B)	Corredor Metropolitano A-42 (Fuenlabrada)
767	074-028	Corona Metropolitana	98	Leganés-2	Leganés		Sector Sur (Corona B)	Corredor Metropolitano A-42 (Fuenlabrada)
768	074-029	Corona Metropolitana	99	Leganés-3	Leganés		Sector Sur (Corona B)	Corredor Metropolitano A-42 (Fuenlabrada)
769	074-030	Corona Metropolitana	97	Leganés-1	Leganés		Sector Sur (Corona B)	Corredor Metropolitano A-42 (Fuenlabrada)
770	074-031	Corona Metropolitana	97	Leganés-1	Leganés		Sector Sur (Corona B)	Corredor Metropolitano A-42 (Fuenlabrada)
771	074-032	Corona Metropolitana	98	Leganés-2	Leganés		Sector Sur (Corona B)	Corredor Metropolitano A-42 (Fuenlabrada)
772	074-033	Corona Metropolitana	98	Leganés-2	Leganés		Sector Sur (Corona B)	Corredor Metropolitano A-42 (Fuenlabrada)
773	074-034	Corona	99	Leganés-3	Leganés		Sector Sur (Corona	Corredor Metropolitano A-

CD_ZT1259	ZT1259	CORONA	CD_ZT208	ZT208	MUNICIPIO	DISTRITO (Solo Madrid)	SECTOR	CORREDOR
		Metropolitana					B)	42 (Fuenlabrada)
774	074-035	Corona Metropolitana	97	Leganés-1	Leganés		Sector Sur (Corona B)	Corredor Metropolitano A-42 (Fuenlabrada)
775	074-036	Corona Metropolitana	98	Leganés-2	Leganés		Sector Sur (Corona B)	Corredor Metropolitano A-42 (Fuenlabrada)
776	074-037	Corona Metropolitana	99	Leganés-3	Leganés		Sector Sur (Corona B)	Corredor Metropolitano A-42 (Fuenlabrada)
777	074-038	Corona Metropolitana	98	Leganés-2	Leganés		Sector Sur (Corona B)	Corredor Metropolitano A-42 (Fuenlabrada)
778	089-001A	Corona Metropolitana	104	Moraleja de En medio-2	Moraleja de Enmedio		Sector Sur (Corona B)	Corredor Metropolitano A-42 (Fuenlabrada)
779	092-001	Corona Metropolitana	107	Móstoles-3	Móstoles		Sector Sur (Corona B)	Corredor Metropolitano A-5 (N-V)
780	092-002	Corona Metropolitana	107	Móstoles-3	Móstoles		Sector Sur (Corona B)	Corredor Metropolitano A-5 (N-V)
781	092-003A	Corona Metropolitana	107	Móstoles-3	Móstoles		Sector Sur (Corona B)	Corredor Metropolitano A-5 (N-V)
782	092-004B	Corona Metropolitana	107	Móstoles-3	Móstoles		Sector Sur (Corona B)	Corredor Metropolitano A-5 (N-V)
783	092-005	Corona Metropolitana	107	Móstoles-3	Móstoles		Sector Sur (Corona B)	Corredor Metropolitano A-5 (N-V)
784	092-006	Corona Metropolitana	107	Móstoles-3	Móstoles		Sector Sur (Corona B)	Corredor Metropolitano A-5 (N-V)
785	092-007	Corona Metropolitana	107	Móstoles-3	Móstoles		Sector Sur (Corona B)	Corredor Metropolitano A-5 (N-V)
786	092-008	Corona Metropolitana	107	Móstoles-3	Móstoles		Sector Sur (Corona B)	Corredor Metropolitano A-5 (N-V)
787	092-009	Corona Metropolitana	107	Móstoles-3	Móstoles		Sector Sur (Corona B)	Corredor Metropolitano A-5 (N-V)
788	092-010	Corona Metropolitana	107	Móstoles-3	Móstoles		Sector Sur (Corona B)	Corredor Metropolitano A-5 (N-V)
789	092-011	Corona Metropolitana	105	Móstoles-1	Móstoles		Sector Sur (Corona B)	Corredor Metropolitano A-5 (N-V)

CD_ZT1259	ZT1259	CORONA	CD_ZT208	ZT208	MUNICIPIO	DISTRITO (Solo Madrid)	SECTOR	CORREDOR
790	092-012	Corona Metropolitana	105	Móstoles-1	Móstoles		Sector Sur (Corona B)	Corredor Metropolitano A-5 (N-V)
791	092-013	Corona Metropolitana	105	Móstoles-1	Móstoles		Sector Sur (Corona B)	Corredor Metropolitano A-5 (N-V)
792	092-014	Corona Metropolitana	107	Móstoles-3	Móstoles		Sector Sur (Corona B)	Corredor Metropolitano A-5 (N-V)
793	092-015	Corona Metropolitana	107	Móstoles-3	Móstoles		Sector Sur (Corona B)	Corredor Metropolitano A-5 (N-V)
794	092-016	Corona Metropolitana	105	Móstoles-1	Móstoles		Sector Sur (Corona B)	Corredor Metropolitano A-5 (N-V)
795	092-017	Corona Metropolitana	105	Móstoles-1	Móstoles		Sector Sur (Corona B)	Corredor Metropolitano A-5 (N-V)
796	092-018	Corona Metropolitana	105	Móstoles-1	Móstoles		Sector Sur (Corona B)	Corredor Metropolitano A-5 (N-V)
797	092-019	Corona Metropolitana	105	Móstoles-1	Móstoles		Sector Sur (Corona B)	Corredor Metropolitano A-5 (N-V)
798	092-020	Corona Metropolitana	106	Móstoles-2	Móstoles		Sector Sur (Corona B)	Corredor Metropolitano A-5 (N-V)
799	092-021	Corona Metropolitana	106	Móstoles-2	Móstoles		Sector Sur (Corona B)	Corredor Metropolitano A-5 (N-V)
800	092-022	Corona Metropolitana	106	Móstoles-2	Móstoles		Sector Sur (Corona B)	Corredor Metropolitano A-5 (N-V)
801	092-023	Corona Metropolitana	105	Móstoles-1	Móstoles		Sector Sur (Corona B)	Corredor Metropolitano A-5 (N-V)
802	092-024	Corona Metropolitana	106	Móstoles-2	Móstoles		Sector Sur (Corona B)	Corredor Metropolitano A-5 (N-V)
803	092-025	Corona Metropolitana	106	Móstoles-2	Móstoles		Sector Sur (Corona B)	Corredor Metropolitano A-5 (N-V)
804	092-026	Corona Metropolitana	106	Móstoles-2	Móstoles		Sector Sur (Corona B)	Corredor Metropolitano A-5 (N-V)
805	092-027	Corona Metropolitana	106	Móstoles-2	Móstoles		Sector Sur (Corona B)	Corredor Metropolitano A-5 (N-V)
806	092-028	Corona	106	Móstoles-2	Móstoles		Sector Sur (Corona	Corredor Metropolitano A-5

CD_ZT1259	ZT1259	CORONA	CD_ZT208	ZT208	MUNICIPIO	DISTRITO (Solo Madrid)	SECTOR	CORREDOR
		Metropolitana					B)	(N-V)
807	092-029	Corona Metropolitana	106	Móstoles-2	Móstoles		Sector Sur (Corona B)	Corredor Metropolitano A-5 (N-V)
808	092-030	Corona Metropolitana	106	Móstoles-2	Móstoles		Sector Sur (Corona B)	Corredor Metropolitano A-5 (N-V)
809	092-031	Corona Metropolitana	107	Móstoles-3	Móstoles		Sector Sur (Corona B)	Corredor Metropolitano A-5 (N-V)
810	092-032	Corona Metropolitana	106	Móstoles-2	Móstoles		Sector Sur (Corona B)	Corredor Metropolitano A-5 (N-V)
811	092-033	Corona Metropolitana	106	Móstoles-2	Móstoles		Sector Sur (Corona B)	Corredor Metropolitano A-5 (N-V)
812	096-001	Corona Metropolitana	108	Navalcarnero-1	Navalcarnero		Sector Sur (Corona B)	Corredor Metropolitano A-5 (N-V)
813	096-002	Corona Metropolitana	108	Navalcarnero-1	Navalcarnero		Sector Sur (Corona B)	Corredor Metropolitano A-5 (N-V)
814	096-003A	Corona Metropolitana	108	Navalcarnero-1	Navalcarnero		Sector Sur (Corona B)	Corredor Metropolitano A-5 (N-V)
815	106-001	Corona Metropolitana	111	Parla-2	Parla		Sector Sur (Corona B)	Corredor Metropolitano A-4 (N-IV)
816	106-002	Corona Metropolitana	111	Parla-2	Parla		Sector Sur (Corona B)	Corredor Metropolitano A-4 (N-IV)
817	106-003	Corona Metropolitana	112	Parla-3	Parla		Sector Sur (Corona B)	Corredor Metropolitano A-4 (N-IV)
818	106-004	Corona Metropolitana	111	Parla-2	Parla		Sector Sur (Corona B)	Corredor Metropolitano A-4 (N-IV)
819	106-005	Corona Metropolitana	110	Parla-1	Parla		Sector Sur (Corona B)	Corredor Metropolitano A-4 (N-IV)
820	106-006	Corona Metropolitana	110	Parla-1	Parla		Sector Sur (Corona B)	Corredor Metropolitano A-4 (N-IV)
821	106-007	Corona Metropolitana	112	Parla-3	Parla		Sector Sur (Corona B)	Corredor Metropolitano A-4 (N-IV)
822	106-008	Corona Metropolitana	112	Parla-3	Parla		Sector Sur (Corona B)	Corredor Metropolitano A-4 (N-IV)



CD_ZT1259	ZT1259	CORONA	CD_ZT208	ZT208	MUNICIPIO	DISTRITO (Solo Madrid)	SECTOR	CORREDOR
823	106-009	Corona Metropolitana	111	Parla-2	Parla		Sector Sur (Corona B)	Corredor Metropolitano A-4 (N-IV)
824	106-010	Corona Metropolitana	110	Parla-1	Parla		Sector Sur (Corona B)	Corredor Metropolitano A-4 (N-IV)
825	106-011	Corona Metropolitana	112	Parla-3	Parla		Sector Sur (Corona B)	Corredor Metropolitano A-4 (N-IV)
826	106-012A	Corona Metropolitana	112	Parla-3	Parla		Sector Sur (Corona B)	Corredor Metropolitano A-4 (N-IV)
827	106-013	Corona Metropolitana	110	Parla-1	Parla		Sector Sur (Corona B)	Corredor Metropolitano A-4 (N-IV)
828	106-014	Corona Metropolitana	110	Parla-1	Parla		Sector Sur (Corona B)	Corredor Metropolitano A-4 (N-IV)
829	106-015	Corona Metropolitana	110	Parla-1	Parla		Sector Sur (Corona B)	Corredor Metropolitano A-4 (N-IV)
830	106-016	Corona Metropolitana	110	Parla-1	Parla		Sector Sur (Corona B)	Corredor Metropolitano A-4 (N-IV)
831	113-001	Corona Metropolitana	113	Pinto-1	Pinto		Sector Sur (Corona B)	Corredor Metropolitano A-4 (N-IV)
832	113-002A	Corona Metropolitana	113	Pinto-1	Pinto		Sector Sur (Corona B)	Corredor Metropolitano A-4 (N-IV)
833	113-003	Corona Metropolitana	113	Pinto-1	Pinto		Sector Sur (Corona B)	Corredor Metropolitano A-4 (N-IV)
834	113-004	Corona Metropolitana	113	Pinto-1	Pinto		Sector Sur (Corona B)	Corredor Metropolitano A-4 (N-IV)
835	113-005	Corona Metropolitana	114	Pinto-2	Pinto		Sector Sur (Corona B)	Corredor Metropolitano A-4 (N-IV)
836	113-006A	Corona Metropolitana	114	Pinto-2	Pinto		Sector Sur (Corona B)	Corredor Metropolitano A-4 (N-IV)
837	113-007	Corona Metropolitana	114	Pinto-2	Pinto		Sector Sur (Corona B)	Corredor Metropolitano A-4 (N-IV)
838	113-008	Corona Metropolitana	114	Pinto-2	Pinto		Sector Sur (Corona B)	Corredor Metropolitano A-4 (N-IV)
839	113-009	Corona	114	Pinto-2	Pinto		Sector Sur (Corona	Corredor Metropolitano A-4

CD_ZT1259	ZT1259	CORONA	CD_ZT208	ZT208	MUNICIPIO	DISTRITO (Solo Madrid)	SECTOR	CORREDOR
		Metropolitana					B)	(N-IV)
840	132-001	Corona Metropolitana	124	San Martín de la Vega-1	San Martín de la Vega		Sector Sur (Corona B)	Corredor Metropolitano A-4 (N-IV)
841	132-002	Corona Metropolitana	124	San Martín de la Vega-1	San Martín de la Vega		Sector Sur (Corona B)	Corredor Metropolitano A-4 (N-IV)
842	149-001A	Corona Metropolitana	130	Torrejón de la Calzada-1	Torrejón de la Calzada		Sector Sur (Corona B)	Corredor Metropolitano A-4 (N-IV)
843	150-001	Corona Metropolitana	131	Torrejón de Velasco-1	Torrejón de Velasco		Sector Sur (Corona B)	Corredor Metropolitano A-4 (N-IV)
844	161-001	Corona Metropolitana	135	Valdemoro-3	Valdemoro		Sector Sur (Corona B)	Corredor Metropolitano A-4 (N-IV)
845	161-002A	Corona Metropolitana	135	Valdemoro-3	Valdemoro		Sector Sur (Corona B)	Corredor Metropolitano A-4 (N-IV)
846	161-003	Corona Metropolitana	135	Valdemoro-3	Valdemoro		Sector Sur (Corona B)	Corredor Metropolitano A-4 (N-IV)
847	161-004	Corona Metropolitana	133	Valdemoro-1	Valdemoro		Sector Sur (Corona B)	Corredor Metropolitano A-4 (N-IV)
848	161-005	Corona Metropolitana	133	Valdemoro-1	Valdemoro		Sector Sur (Corona B)	Corredor Metropolitano A-4 (N-IV)
849	161-006	Corona Metropolitana	135	Valdemoro-3	Valdemoro		Sector Sur (Corona B)	Corredor Metropolitano A-4 (N-IV)
850	161-007	Corona Metropolitana	133	Valdemoro-1	Valdemoro		Sector Sur (Corona B)	Corredor Metropolitano A-4 (N-IV)
851	161-008	Corona Metropolitana	134	Valdemoro-2	Valdemoro		Sector Sur (Corona B)	Corredor Metropolitano A-4 (N-IV)
852	161-009	Corona Metropolitana	134	Valdemoro-2	Valdemoro		Sector Sur (Corona B)	Corredor Metropolitano A-4 (N-IV)
853	161-010	Corona Metropolitana	134	Valdemoro-2	Valdemoro		Sector Sur (Corona B)	Corredor Metropolitano A-4 (N-IV)
854	161-011	Corona Metropolitana	134	Valdemoro-2	Valdemoro		Sector Sur (Corona B)	Corredor Metropolitano A-4 (N-IV)
855	002-001	Corona Metropolitana	60	Ajalvir-1	Ajalvir		Sector Este (Corona B)	Corredor Metropolitano A-2 (N-II)

CD_ZT1259	ZT1259	CORONA	CD_ZT208	ZT208	MUNICIPIO	DISTRITO (Solo Madrid)	SECTOR	CORREDOR
856	002-002	Corona Metropolitana	60	Ajalvir-1	Ajalvir		Sector Este (Corona B)	Corredor Metropolitano A-2 (N-II)
857	005-001	Corona Metropolitana	61	Alcala de Henares-1	Alcalá de Henares		Sector Este (Corona B)	Corredor Metropolitano A-2 (N-II)
858	005-002	Corona Metropolitana	61	Alcala de Henares-1	Alcalá de Henares		Sector Este (Corona B)	Corredor Metropolitano A-2 (N-II)
859	005-003	Corona Metropolitana	61	Alcala de Henares-1	Alcalá de Henares		Sector Este (Corona B)	Corredor Metropolitano A-2 (N-II)
860	005-004	Corona Metropolitana	61	Alcala de Henares-1	Alcalá de Henares		Sector Este (Corona B)	Corredor Metropolitano A-2 (N-II)
861	005-005	Corona Metropolitana	62	Alcala de Henares-2	Alcalá de Henares		Sector Este (Corona B)	Corredor Metropolitano A-2 (N-II)
862	005-006	Corona Metropolitana	62	Alcala de Henares-2	Alcalá de Henares		Sector Este (Corona B)	Corredor Metropolitano A-2 (N-II)
863	005-007	Corona Metropolitana	61	Alcala de Henares-1	Alcalá de Henares		Sector Este (Corona B)	Corredor Metropolitano A-2 (N-II)
864	005-008	Corona Metropolitana	61	Alcala de Henares-1	Alcalá de Henares		Sector Este (Corona B)	Corredor Metropolitano A-2 (N-II)
865	005-009	Corona Metropolitana	61	Alcala de Henares-1	Alcalá de Henares		Sector Este (Corona B)	Corredor Metropolitano A-2 (N-II)
866	005-010	Corona Metropolitana	61	Alcala de Henares-1	Alcalá de Henares		Sector Este (Corona B)	Corredor Metropolitano A-2 (N-II)
867	005-011A	Corona Metropolitana	61	Alcala de Henares-1	Alcalá de Henares		Sector Este (Corona B)	Corredor Metropolitano A-2 (N-II)
868	005-012	Corona Metropolitana	61	Alcala de Henares-1	Alcalá de Henares		Sector Este (Corona B)	Corredor Metropolitano A-2 (N-II)
869	005-013	Corona Metropolitana	61	Alcala de Henares-1	Alcalá de Henares		Sector Este (Corona B)	Corredor Metropolitano A-2 (N-II)
870	005-014	Corona Metropolitana	63	Alcala de Henares-3	Alcalá de Henares		Sector Este (Corona B)	Corredor Metropolitano A-2 (N-II)
871	005-015	Corona Metropolitana	63	Alcala de Henares-3	Alcalá de Henares		Sector Este (Corona B)	Corredor Metropolitano A-2 (N-II)
872	005-016	Corona	63	Alcala de	Alcalá de Henares		Sector Este (Corona	Corredor Metropolitano A-2

CD_ZT1259	ZT1259	CORONA	CD_ZT208	ZT208	MUNICIPIO	DISTRITO (Solo Madrid)	SECTOR	CORREDOR
		Metropolitana		Henares-3			B)	(N-II)
873	005-017	Corona Metropolitana	63	Alcala de Henares-3	Alcalá de Henares		Sector Este (Corona B)	Corredor Metropolitano A-2 (N-II)
874	005-018	Corona Metropolitana	62	Alcala de Henares-2	Alcalá de Henares		Sector Este (Corona B)	Corredor Metropolitano A-2 (N-II)
875	005-019	Corona Metropolitana	62	Alcala de Henares-2	Alcalá de Henares		Sector Este (Corona B)	Corredor Metropolitano A-2 (N-II)
876	005-020	Corona Metropolitana	62	Alcala de Henares-2	Alcalá de Henares		Sector Este (Corona B)	Corredor Metropolitano A-2 (N-II)
877	005-021	Corona Metropolitana	63	Alcala de Henares-3	Alcalá de Henares		Sector Este (Corona B)	Corredor Metropolitano A-2 (N-II)
878	005-022	Corona Metropolitana	62	Alcala de Henares-2	Alcalá de Henares		Sector Este (Corona B)	Corredor Metropolitano A-2 (N-II)
879	005-023	Corona Metropolitana	62	Alcala de Henares-2	Alcalá de Henares		Sector Este (Corona B)	Corredor Metropolitano A-2 (N-II)
880	005-024A	Corona Metropolitana	62	Alcala de Henares-2	Alcalá de Henares		Sector Este (Corona B)	Corredor Metropolitano A-2 (N-II)
881	005-025	Corona Metropolitana	62	Alcala de Henares-2	Alcalá de Henares		Sector Este (Corona B)	Corredor Metropolitano A-2 (N-II)
882	005-026	Corona Metropolitana	63	Alcala de Henares-3	Alcalá de Henares		Sector Este (Corona B)	Corredor Metropolitano A-2 (N-II)
883	005-027	Corona Metropolitana	63	Alcala de Henares-3	Alcalá de Henares		Sector Este (Corona B)	Corredor Metropolitano A-2 (N-II)
884	005-028	Corona Metropolitana	62	Alcala de Henares-2	Alcalá de Henares		Sector Este (Corona B)	Corredor Metropolitano A-2 (N-II)
885	005-029	Corona Metropolitana	62	Alcala de Henares-2	Alcalá de Henares		Sector Este (Corona B)	Corredor Metropolitano A-2 (N-II)
886	014-001	Corona Metropolitana	71	Arganda del Rey-1	Arganda del Rey		Sector Este (Corona B)	Corredor Metropolitano A-3 (N-III)
887	014-002	Corona Metropolitana	71	Arganda del Rey-1	Arganda del Rey		Sector Este (Corona B)	Corredor Metropolitano A-3 (N-III)
888	014-003	Corona Metropolitana	71	Arganda del Rey-1	Arganda del Rey		Sector Este (Corona B)	Corredor Metropolitano A-3 (N-III)

CD_ZT1259	ZT1259	CORONA	CD_ZT208	ZT208	MUNICIPIO	DISTRITO (Solo Madrid)	SECTOR	CORREDOR
889	014-004A	Corona Metropolitana	71	Arganda del Rey-1	Arganda del Rey		Sector Este (Corona B)	Corredor Metropolitano A-3 (N-III)
890	014-005	Corona Metropolitana	71	Arganda del Rey-1	Arganda del Rey		Sector Este (Corona B)	Corredor Metropolitano A-3 (N-III)
891	014-006	Corona Metropolitana	72	Arganda del Rey-2	Arganda del Rey		Sector Este (Corona B)	Corredor Metropolitano A-3 (N-III)
892	014-007A	Corona Metropolitana	72	Arganda del Rey-2	Arganda del Rey		Sector Este (Corona B)	Corredor Metropolitano A-3 (N-III)
893	014-008	Corona Metropolitana	72	Arganda del Rey-2	Arganda del Rey		Sector Este (Corona B)	Corredor Metropolitano A-3 (N-III)
894	049-001	Corona Metropolitana	85	Coslada-2	Coslada		Sector Este (Corona B)	Corredor Metropolitano A-2 (N-II)
895	049-002	Corona Metropolitana	84	Coslada-1	Coslada		Sector Este (Corona B)	Corredor Metropolitano A-2 (N-II)
896	049-003	Corona Metropolitana	84	Coslada-1	Coslada		Sector Este (Corona B)	Corredor Metropolitano A-2 (N-II)
897	049-004	Corona Metropolitana	85	Coslada-2	Coslada		Sector Este (Corona B)	Corredor Metropolitano A-2 (N-II)
898	049-005	Corona Metropolitana	85	Coslada-2	Coslada		Sector Este (Corona B)	Corredor Metropolitano A-2 (N-II)
899	049-006	Corona Metropolitana	84	Coslada-1	Coslada		Sector Este (Corona B)	Corredor Metropolitano A-2 (N-II)
900	049-007	Corona Metropolitana	84	Coslada-1	Coslada		Sector Este (Corona B)	Corredor Metropolitano A-2 (N-II)
901	049-008	Corona Metropolitana	84	Coslada-1	Coslada		Sector Este (Corona B)	Corredor Metropolitano A-2 (N-II)
902	049-009	Corona Metropolitana	85	Coslada-2	Coslada		Sector Este (Corona B)	Corredor Metropolitano A-2 (N-II)
903	049-010	Corona Metropolitana	84	Coslada-1	Coslada		Sector Este (Corona B)	Corredor Metropolitano A-2 (N-II)
904	049-011	Corona Metropolitana	84	Coslada-1	Coslada		Sector Este (Corona B)	Corredor Metropolitano A-2 (N-II)
905	049-012A	Corona	84	Coslada-1	Coslada		Sector Este (Corona B)	Corredor Metropolitano A-2 (N-II)

CD_ZT1259	ZT1259	CORONA	CD_ZT208	ZT208	MUNICIPIO	DISTRITO (Solo Madrid)	SECTOR	CORREDOR
		Metropolitana					B)	(N-II)
906	053-001	Corona Metropolitana	86	Daganzo de Arriba-1	Daganzo de Arriba		Sector Este (Corona B)	Corredor Metropolitano A-2 (N-II)
907	053-002	Corona Metropolitana	86	Daganzo de Arriba-1	Daganzo de Arriba		Sector Este (Corona B)	Corredor Metropolitano A-2 (N-II)
908	075-001A	Corona Metropolitana	100	Loeches-1	Loeches		Sector Este (Corona B)	Corredor Metropolitano A-2 (N-II)
909	084-001	Corona Metropolitana	103	Mejorada del Campo-1	Mejorada del Campo		Sector Este (Corona B)	Corredor Metropolitano A-2 (N-II)
910	084-002	Corona Metropolitana	103	Mejorada del Campo-1	Mejorada del Campo		Sector Este (Corona B)	Corredor Metropolitano A-2 (N-II)
911	084-003	Corona Metropolitana	103	Mejorada del Campo-1	Mejorada del Campo		Sector Este (Corona B)	Corredor Metropolitano A-2 (N-II)
912	104-001A	Corona Metropolitana	109	Paracuellos del Jarama-1	Paracuellos de Jarama		Sector Este (Corona B)	Corredor Metropolitano A-2 (N-II)
913	123-001	Corona Metropolitana	118	Rivas- Vaciamadrid-2	Rivas-Vaciamadrid		Sector Este (Corona B)	Corredor Metropolitano A-3 (N-III)
914	123-002A	Corona Metropolitana	118	Rivas- Vaciamadrid-2	Rivas-Vaciamadrid		Sector Este (Corona B)	Corredor Metropolitano A-3 (N-III)
915	123-003	Corona Metropolitana	118	Rivas- Vaciamadrid-2	Rivas-Vaciamadrid		Sector Este (Corona B)	Corredor Metropolitano A-3 (N-III)
916	123-004A	Corona Metropolitana	117	Rivas- Vaciamadrid-1	Rivas-Vaciamadrid		Sector Este (Corona B)	Corredor Metropolitano A-3 (N-III)
917	123-005	Corona Metropolitana	117	Rivas- Vaciamadrid-1	Rivas-Vaciamadrid		Sector Este (Corona B)	Corredor Metropolitano A-3 (N-III)
918	123-006	Corona Metropolitana	117	Rivas- Vaciamadrid-1	Rivas-Vaciamadrid		Sector Este (Corona B)	Corredor Metropolitano A-3 (N-III)
919	123-007	Corona Metropolitana	117	Rivas- Vaciamadrid-1	Rivas-Vaciamadrid		Sector Este (Corona B)	Corredor Metropolitano A-3 (N-III)
920	123-008	Corona Metropolitana	117	Rivas- Vaciamadrid-1	Rivas-Vaciamadrid		Sector Este (Corona B)	Corredor Metropolitano A-3 (N-III)
921	123-009	Corona Metropolitana	117	Rivas- Vaciamadrid-1	Rivas-Vaciamadrid		Sector Este (Corona B)	Corredor Metropolitano A-3 (N-III)

CD_ZT1259	ZT1259	CORONA	CD_ZT208	ZT208	MUNICIPIO	DISTRITO (Solo Madrid)	SECTOR	CORREDOR
922	130-001	Corona Metropolitana	123	San Fernando de Henares-2	San Fernando de Henares		Sector Este (Corona B)	Corredor Metropolitano A-2 (N-II)
923	130-002	Corona Metropolitana	123	San Fernando de Henares-2	San Fernando de Henares		Sector Este (Corona B)	Corredor Metropolitano A-2 (N-II)
924	130-003	Corona Metropolitana	123	San Fernando de Henares-2	San Fernando de Henares		Sector Este (Corona B)	Corredor Metropolitano A-2 (N-II)
925	130-004	Corona Metropolitana	123	San Fernando de Henares-2	San Fernando de Henares		Sector Este (Corona B)	Corredor Metropolitano A-2 (N-II)
926	130-005	Corona Metropolitana	123	San Fernando de Henares-2	San Fernando de Henares		Sector Este (Corona B)	Corredor Metropolitano A-2 (N-II)
927	130-006	Corona Metropolitana	123	San Fernando de Henares-2	San Fernando de Henares		Sector Este (Corona B)	Corredor Metropolitano A-2 (N-II)
928	130-007	Corona Metropolitana	123	San Fernando de Henares-2	San Fernando de Henares		Sector Este (Corona B)	Corredor Metropolitano A-2 (N-II)
929	130-008	Corona Metropolitana	122	San Fernando de Henares-1	San Fernando de Henares		Sector Este (Corona B)	Corredor Metropolitano A-2 (N-II)
930	130-009	Corona Metropolitana	122	San Fernando de Henares-1	San Fernando de Henares		Sector Este (Corona B)	Corredor Metropolitano A-2 (N-II)
931	130-010	Corona Metropolitana	123	San Fernando de Henares-2	San Fernando de Henares		Sector Este (Corona B)	Corredor Metropolitano A-2 (N-II)
932	148-001	Corona Metropolitana	128	Torrejon de Ardoz-2	Torrejón de Ardoz		Sector Este (Corona B)	Corredor Metropolitano A-2 (N-II)
933	148-002A	Corona Metropolitana	127	Torrejon de Ardoz-1	Torrejón de Ardoz		Sector Este (Corona B)	Corredor Metropolitano A-2 (N-II)
934	148-003	Corona Metropolitana	128	Torrejon de Ardoz-2	Torrejón de Ardoz		Sector Este (Corona B)	Corredor Metropolitano A-2 (N-II)
935	148-004	Corona Metropolitana	128	Torrejon de Ardoz-2	Torrejón de Ardoz		Sector Este (Corona B)	Corredor Metropolitano A-2 (N-II)
936	148-005	Corona Metropolitana	128	Torrejon de Ardoz-2	Torrejón de Ardoz		Sector Este (Corona B)	Corredor Metropolitano A-2 (N-II)
937	148-006	Corona Metropolitana	128	Torrejon de Ardoz-2	Torrejón de Ardoz		Sector Este (Corona B)	Corredor Metropolitano A-2 (N-II)
938	148-007	Corona	127	Torrejon de Ardoz-	Torrejón de Ardoz		Sector Este (Corona	Corredor Metropolitano A-2

CD_ZT1259	ZT1259	CORONA	CD_ZT208	ZT208	MUNICIPIO	DISTRITO (Solo Madrid)	SECTOR	CORREDOR
		Metropolitana		1			B)	(N-II)
939	148-008	Corona Metropolitana	128	Torrejon de Ardoz-2	Torrejón de Ardoz		Sector Este (Corona B)	Corredor Metropolitano A-2 (N-II)
940	148-009A	Corona Metropolitana	129	Torrejon de Ardoz-3	Torrejón de Ardoz		Sector Este (Corona B)	Corredor Metropolitano A-2 (N-II)
941	148-010	Corona Metropolitana	129	Torrejon de Ardoz-3	Torrejón de Ardoz		Sector Este (Corona B)	Corredor Metropolitano A-2 (N-II)
942	148-011	Corona Metropolitana	129	Torrejon de Ardoz-3	Torrejón de Ardoz		Sector Este (Corona B)	Corredor Metropolitano A-2 (N-II)
943	148-012	Corona Metropolitana	129	Torrejon de Ardoz-3	Torrejón de Ardoz		Sector Este (Corona B)	Corredor Metropolitano A-2 (N-II)
944	148-013	Corona Metropolitana	129	Torrejon de Ardoz-3	Torrejón de Ardoz		Sector Este (Corona B)	Corredor Metropolitano A-2 (N-II)
945	148-014	Corona Metropolitana	129	Torrejon de Ardoz-3	Torrejón de Ardoz		Sector Este (Corona B)	Corredor Metropolitano A-2 (N-II)
946	148-015	Corona Metropolitana	129	Torrejon de Ardoz-3	Torrejón de Ardoz		Sector Este (Corona B)	Corredor Metropolitano A-2 (N-II)
947	148-016	Corona Metropolitana	129	Torrejon de Ardoz-3	Torrejón de Ardoz		Sector Este (Corona B)	Corredor Metropolitano A-2 (N-II)
948	148-017	Corona Metropolitana	129	Torrejon de Ardoz-3	Torrejón de Ardoz		Sector Este (Corona B)	Corredor Metropolitano A-2 (N-II)
949	167-001A	Corona Metropolitana	136	Velilla de San Antonio-1	Velilla de San Antonio		Sector Este (Corona B)	Corredor Metropolitano A-3 (N-III)
950	022-001	Corona Metropolitana	75	Boadilla del Monte-2	Boadilla del Monte		Sector Oeste (Corona B)	Corredor Metropolitano A-6 (N-VI)
951	022-002	Corona Metropolitana	75	Boadilla del Monte-2	Boadilla del Monte		Sector Oeste (Corona B)	Corredor Metropolitano A-6 (N-VI)
952	022-003	Corona Metropolitana	74	Boadilla del Monte-1	Boadilla del Monte		Sector Oeste (Corona B)	Corredor Metropolitano A-6 (N-VI)
953	022-004	Corona Metropolitana	75	Boadilla del Monte-2	Boadilla del Monte		Sector Oeste (Corona B)	Corredor Metropolitano A-6 (N-VI)
954	022-005	Corona Metropolitana	74	Boadilla del Monte-1	Boadilla del Monte		Sector Oeste (Corona B)	Corredor Metropolitano A-6 (N-VI)



CD_ZT1259	ZT1259	CORONA	CD_ZT208	ZT208	MUNICIPIO	DISTRITO (Solo Madrid)	SECTOR	CORREDOR
955	022-006	Corona Metropolitana	74	Boadilla del Monte-1	Boadilla del Monte		Sector Oeste (Corona B)	Corredor Metropolitano A-6 (N-VI)
956	022-007	Corona Metropolitana	75	Boadilla del Monte-2	Boadilla del Monte		Sector Oeste (Corona B)	Corredor Metropolitano A-6 (N-VI)
957	022-008	Corona Metropolitana	74	Boadilla del Monte-1	Boadilla del Monte		Sector Oeste (Corona B)	Corredor Metropolitano A-6 (N-VI)
958	022-009	Corona Metropolitana	74	Boadilla del Monte-1	Boadilla del Monte		Sector Oeste (Corona B)	Corredor Metropolitano A-6 (N-VI)
959	022-010	Corona Metropolitana	74	Boadilla del Monte-1	Boadilla del Monte		Sector Oeste (Corona B)	Corredor Metropolitano A-6 (N-VI)
960	026-001	Corona Metropolitana	76	Brunete-1	Brunete		Sector Oeste (Corona B)	Corredor Metropolitano A-5 (N-V)
961	026-002	Corona Metropolitana	76	Brunete-1	Brunete		Sector Oeste (Corona B)	Corredor Metropolitano A-5 (N-V)
962	044-001	Corona Metropolitana	79	Colmenarejo-1	Colmenarejo		Sector Oeste (Corona B)	Corredor Metropolitano A-6 (N-VI)
963	047-001	Corona Metropolitana	83	Collado Villalba-2	Collado Villalba		Sector Oeste (Corona B)	Corredor Metropolitano A-6 (N-VI)
964	047-002	Corona Metropolitana	83	Collado Villalba-2	Collado Villalba		Sector Oeste (Corona B)	Corredor Metropolitano A-6 (N-VI)
965	047-003	Corona Metropolitana	82	Collado Villalba-1	Collado Villalba		Sector Oeste (Corona B)	Corredor Metropolitano A-6 (N-VI)
966	047-004	Corona Metropolitana	82	Collado Villalba-1	Collado Villalba		Sector Oeste (Corona B)	Corredor Metropolitano A-6 (N-VI)
967	047-005	Corona Metropolitana	82	Collado Villalba-1	Collado Villalba		Sector Oeste (Corona B)	Corredor Metropolitano A-6 (N-VI)
968	047-006	Corona Metropolitana	82	Collado Villalba-1	Collado Villalba		Sector Oeste (Corona B)	Corredor Metropolitano A-6 (N-VI)
969	047-007	Corona Metropolitana	82	Collado Villalba-1	Collado Villalba		Sector Oeste (Corona B)	Corredor Metropolitano A-6 (N-VI)
970	047-008	Corona Metropolitana	82	Collado Villalba-1	Collado Villalba		Sector Oeste (Corona B)	Corredor Metropolitano A-6 (N-VI)
971	061-001	Corona	90	Galapagar-1	Galapagar		Sector Oeste	Corredor Metropolitano A-6

CD_ZT1259	ZT1259	CORONA	CD_ZT208	ZT208	MUNICIPIO	DISTRITO (Solo Madrid)	SECTOR	CORREDOR
		Metropolitana					(Corona B)	(N-VI)
972	061-002	Corona Metropolitana	90	Galapagar-1	Galapagar		Sector Oeste (Corona B)	Corredor Metropolitano A-6 (N-VI)
973	061-003	Corona Metropolitana	90	Galapagar-1	Galapagar		Sector Oeste (Corona B)	Corredor Metropolitano A-6 (N-VI)
974	061-004	Corona Metropolitana	90	Galapagar-1	Galapagar		Sector Oeste (Corona B)	Corredor Metropolitano A-6 (N-VI)
975	072-001	Corona Metropolitana	95	Hoyo de Manzanares-1	Hoyo de Manzanares		Sector Oeste (Corona B)	Corredor Metropolitano A-6 (N-VI)
976	080-001	Corona Metropolitana	102	Majadahonda-2	Majadahonda		Sector Oeste (Corona B)	Corredor Metropolitano A-6 (N-VI)
977	080-002	Corona Metropolitana	102	Majadahonda-2	Majadahonda		Sector Oeste (Corona B)	Corredor Metropolitano A-6 (N-VI)
978	080-003	Corona Metropolitana	101	Majadahonda-1	Majadahonda		Sector Oeste (Corona B)	Corredor Metropolitano A-6 (N-VI)
979	080-004	Corona Metropolitana	101	Majadahonda-1	Majadahonda		Sector Oeste (Corona B)	Corredor Metropolitano A-6 (N-VI)
980	080-005	Corona Metropolitana	102	Majadahonda-2	Majadahonda		Sector Oeste (Corona B)	Corredor Metropolitano A-6 (N-VI)
981	080-006	Corona Metropolitana	102	Majadahonda-2	Majadahonda		Sector Oeste (Corona B)	Corredor Metropolitano A-6 (N-VI)
982	080-007	Corona Metropolitana	101	Majadahonda-1	Majadahonda		Sector Oeste (Corona B)	Corredor Metropolitano A-6 (N-VI)
983	080-008	Corona Metropolitana	101	Majadahonda-1	Majadahonda		Sector Oeste (Corona B)	Corredor Metropolitano A-6 (N-VI)
984	080-009	Corona Metropolitana	102	Majadahonda-2	Majadahonda		Sector Oeste (Corona B)	Corredor Metropolitano A-6 (N-VI)
985	080-010	Corona Metropolitana	101	Majadahonda-1	Majadahonda		Sector Oeste (Corona B)	Corredor Metropolitano A-6 (N-VI)
986	080-011	Corona Metropolitana	101	Majadahonda-1	Majadahonda		Sector Oeste (Corona B)	Corredor Metropolitano A-6 (N-VI)
987	080-012	Corona Metropolitana	101	Majadahonda-1	Majadahonda		Sector Oeste (Corona B)	Corredor Metropolitano A-6 (N-VI)

CD_ZT1259	ZT1259	CORONA	CD_ZT208	ZT208	MUNICIPIO	DISTRITO (Solo Madrid)	SECTOR	CORREDOR
988	115-001	Corona Metropolitana	116	Pozuelo de Alarcon-2	Pozuelo de Alarcón		Sector Oeste (Corona B)	Corredor Metropolitano A-6 (N-VI)
989	115-002	Corona Metropolitana	116	Pozuelo de Alarcon-2	Pozuelo de Alarcón		Sector Oeste (Corona B)	Corredor Metropolitano A-6 (N-VI)
990	115-003	Corona Metropolitana	115	Pozuelo de Alarcon-1	Pozuelo de Alarcón		Sector Oeste (Corona B)	Corredor Metropolitano A-6 (N-VI)
991	115-004	Corona Metropolitana	115	Pozuelo de Alarcon-1	Pozuelo de Alarcón		Sector Oeste (Corona B)	Corredor Metropolitano A-6 (N-VI)
992	115-005	Corona Metropolitana	116	Pozuelo de Alarcon-2	Pozuelo de Alarcón		Sector Oeste (Corona B)	Corredor Metropolitano A-6 (N-VI)
993	115-006	Corona Metropolitana	116	Pozuelo de Alarcon-2	Pozuelo de Alarcón		Sector Oeste (Corona B)	Corredor Metropolitano A-6 (N-VI)
994	115-007	Corona Metropolitana	115	Pozuelo de Alarcon-1	Pozuelo de Alarcón		Sector Oeste (Corona B)	Corredor Metropolitano A-6 (N-VI)
995	115-008	Corona Metropolitana	115	Pozuelo de Alarcon-1	Pozuelo de Alarcón		Sector Oeste (Corona B)	Corredor Metropolitano A-6 (N-VI)
996	115-009	Corona Metropolitana	115	Pozuelo de Alarcon-1	Pozuelo de Alarcón		Sector Oeste (Corona B)	Corredor Metropolitano A-6 (N-VI)
997	115-010	Corona Metropolitana	115	Pozuelo de Alarcon-1	Pozuelo de Alarcón		Sector Oeste (Corona B)	Corredor Metropolitano A-6 (N-VI)
998	115-011	Corona Metropolitana	116	Pozuelo de Alarcon-2	Pozuelo de Alarcón		Sector Oeste (Corona B)	Corredor Metropolitano A-6 (N-VI)
999	115-012	Corona Metropolitana	116	Pozuelo de Alarcon-2	Pozuelo de Alarcón		Sector Oeste (Corona B)	Corredor Metropolitano A-6 (N-VI)
1000	115-013	Corona Metropolitana	116	Pozuelo de Alarcon-2	Pozuelo de Alarcón		Sector Oeste (Corona B)	Corredor Metropolitano A-6 (N-VI)
1001	115-014	Corona Metropolitana	115	Pozuelo de Alarcon-1	Pozuelo de Alarcón		Sector Oeste (Corona B)	Corredor Metropolitano A-6 (N-VI)
1002	115-015	Corona Metropolitana	116	Pozuelo de Alarcon-2	Pozuelo de Alarcón		Sector Oeste (Corona B)	Corredor Metropolitano A-6 (N-VI)
1003	115-016	Corona Metropolitana	116	Pozuelo de Alarcon-2	Pozuelo de Alarcón		Sector Oeste (Corona B)	Corredor Metropolitano A-6 (N-VI)
1004	115-017A	Corona	116	Pozuelo de	Pozuelo de Alarcón		Sector Oeste	Corredor Metropolitano A-6

CD_ZT1259	ZT1259	CORONA	CD_ZT208	ZT208	MUNICIPIO	DISTRITO (Solo Madrid)	SECTOR	CORREDOR
		Metropolitana		Alarcon-2			(Corona B)	(N-VI)
1005	115-018	Corona Metropolitana	116	Pozuelo de Alarcon-2	Pozuelo de Alarcón		Sector Oeste (Corona B)	Corredor Metropolitano A-6 (N-VI)
1006	115-019	Corona Metropolitana	116	Pozuelo de Alarcon-2	Pozuelo de Alarcón		Sector Oeste (Corona B)	Corredor Metropolitano A-6 (N-VI)
1007	115-020	Corona Metropolitana	116	Pozuelo de Alarcon-2	Pozuelo de Alarcón		Sector Oeste (Corona B)	Corredor Metropolitano A-6 (N-VI)
1008	115-021	Corona Metropolitana	116	Pozuelo de Alarcon-2	Pozuelo de Alarcón		Sector Oeste (Corona B)	Corredor Metropolitano A-6 (N-VI)
1009	115-022	Corona Metropolitana	116	Pozuelo de Alarcon-2	Pozuelo de Alarcón		Sector Oeste (Corona B)	Corredor Metropolitano A-6 (N-VI)
1010	127-001	Corona Metropolitana	120	Las Rozas de Madrid-2	Rozas de Madrid (Las)		Sector Oeste (Corona B)	Corredor Metropolitano A-6 (N-VI)
1011	127-002	Corona Metropolitana	120	Las Rozas de Madrid-2	Rozas de Madrid (Las)		Sector Oeste (Corona B)	Corredor Metropolitano A-6 (N-VI)
1012	127-003	Corona Metropolitana	120	Las Rozas de Madrid-2	Rozas de Madrid (Las)		Sector Oeste (Corona B)	Corredor Metropolitano A-6 (N-VI)
1013	127-004A	Corona Metropolitana	120	Las Rozas de Madrid-2	Rozas de Madrid (Las)		Sector Oeste (Corona B)	Corredor Metropolitano A-6 (N-VI)
1014	127-005	Corona Metropolitana	120	Las Rozas de Madrid-2	Rozas de Madrid (Las)		Sector Oeste (Corona B)	Corredor Metropolitano A-6 (N-VI)
1015	127-006	Corona Metropolitana	119	Las Rozas de Madrid-1	Rozas de Madrid (Las)		Sector Oeste (Corona B)	Corredor Metropolitano A-6 (N-VI)
1016	127-007	Corona Metropolitana	120	Las Rozas de Madrid-2	Rozas de Madrid (Las)		Sector Oeste (Corona B)	Corredor Metropolitano A-6 (N-VI)
1017	127-008	Corona Metropolitana	119	Las Rozas de Madrid-1	Rozas de Madrid (Las)		Sector Oeste (Corona B)	Corredor Metropolitano A-6 (N-VI)
1018	127-009	Corona Metropolitana	119	Las Rozas de Madrid-1	Rozas de Madrid (Las)		Sector Oeste (Corona B)	Corredor Metropolitano A-6 (N-VI)
1019	127-010	Corona Metropolitana	119	Las Rozas de Madrid-1	Rozas de Madrid (Las)		Sector Oeste (Corona B)	Corredor Metropolitano A-6 (N-VI)
1020	152-001	Corona Metropolitana	132	Torrelodones-1	Torrelodones		Sector Oeste (Corona B)	Corredor Metropolitano A-6 (N-VI)

CD_ZT1259	ZT1259	CORONA	CD_ZT208	ZT208	MUNICIPIO	DISTRITO (Solo Madrid)	SECTOR	CORREDOR
1021	152-002A	Corona Metropolitana	132	Torrelodones-1	Torrelodones		Sector Oeste (Corona B)	Corredor Metropolitano A-6 (N-VI)
1022	152-003	Corona Metropolitana	132	Torrelodones-1	Torrelodones		Sector Oeste (Corona B)	Corredor Metropolitano A-6 (N-VI)
1023	176-001	Corona Metropolitana	137	Villanueva de la Cañada-1	Villanueva de la Cañada		Sector Oeste (Corona B)	Corredor Metropolitano A-5 (N-V)
1024	176-002	Corona Metropolitana	137	Villanueva de la Cañada-1	Villanueva de la Cañada		Sector Oeste (Corona B)	Corredor Metropolitano A-5 (N-V)
1025	176-003	Corona Metropolitana	137	Villanueva de la Cañada-1	Villanueva de la Cañada		Sector Oeste (Corona B)	Corredor Metropolitano A-5 (N-V)
1026	177-001A	Corona Metropolitana	138	Villanueva del Pardillo-1	Villanueva del Pardillo		Sector Oeste (Corona B)	Corredor Metropolitano A-6 (N-VI)
1027	181-001	Corona Metropolitana	140	Villaviciosa de Odón-2	Villaviciosa de Odón		Sector Oeste (Corona B)	Corredor Metropolitano A-5 (N-V)
1028	181-002	Corona Metropolitana	140	Villaviciosa de Odón-2	Villaviciosa de Odón		Sector Oeste (Corona B)	Corredor Metropolitano A-5 (N-V)
1029	181-003	Corona Metropolitana	139	Villaviciosa de Odón-1	Villaviciosa de Odón		Sector Oeste (Corona B)	Corredor Metropolitano A-5 (N-V)
1030	181-004	Corona Metropolitana	139	Villaviciosa de Odón-1	Villaviciosa de Odón		Sector Oeste (Corona B)	Corredor Metropolitano A-5 (N-V)
1031	181-005	Corona Metropolitana	139	Villaviciosa de Odón-1	Villaviciosa de Odón		Sector Oeste (Corona B)	Corredor Metropolitano A-5 (N-V)
1032	181-006	Corona Metropolitana	139	Villaviciosa de Odón-1	Villaviciosa de Odón		Sector Oeste (Corona B)	Corredor Metropolitano A-5 (N-V)
1033	181-007	Corona Metropolitana	139	Villaviciosa de Odón-1	Villaviciosa de Odón		Sector Oeste (Corona B)	Corredor Metropolitano A-5 (N-V)
1034	001-001	Corona Regional	158	Sierra Norte-El Atazar	Acebeda (La)		Sector Norte (Corona C)	Prolongación Regional A-1 (N-I)
1035	003-001	Corona Regional	159	Sierra Norte- Valle del Lozoya	Alameda del Valle		Sector Norte (Corona C)	Prolongación Regional A-1 (N-I)
1036	016-001	Corona Regional	158	Sierra Norte-El Atazar	Atazar (El)		Sector Norte (Corona C)	Prolongación Regional A-1 (N-I)
1037	020-001	Corona Regional	158	Sierra Norte-El	Berzosa del Lozoya		Sector Norte	Prolongación Regional A-1

CD_ZT1259	ZT1259	CORONA	CD_ZT208	ZT208	MUNICIPIO	DISTRITO (Solo Madrid)	SECTOR	CORREDOR
				Atazar			(Corona C)	(N-I)
1038	021-001	Corona Regional	155	Sierra de la Cabrera-1	Berrueco (El)		Sector Norte (Corona C)	Prolongación Regional A-1 (N-I)
1039	024-001	Corona Regional	158	Sierra Norte-El Atazar	Braojos		Sector Norte (Corona C)	Prolongación Regional A-1 (N-I)
1040	027-001	Corona Regional	160	Sierra Norte-Buitrago	Buitrago del Lozoya		Sector Norte (Corona C)	Prolongación Regional A-1 (N-I)
1041	028-001	Corona Regional	145	Sierra de la Cabrera-3	Bustarviejo		Sector Norte (Corona C)	Prolongación Regional M-607 (Colmenar)
1042	029-001	Corona Regional	156	Sierra de la Cabrera-2	Cabanillas de la Sierra		Sector Norte (Corona C)	Prolongación Regional A-1 (N-I)
1043	030-001	Corona Regional	155	Sierra de la Cabrera-1	Cabrera (La)		Sector Norte (Corona C)	Prolongación Regional A-1 (N-I)
1044	034-001	Corona Regional	159	Sierra Norte- Valle del Lozoya	Canencia		Sector Norte (Corona C)	Prolongación Regional A-1 (N-I)
1045	039-001	Corona Regional	158	Sierra Norte-El Atazar	Cervera de Buitrago		Sector Norte (Corona C)	Prolongación Regional A-1 (N-I)
1046	059-001A	Corona Regional	153	Valdetorres del Jarama-1	Fuente el Saz de Jarama		Sector Norte (Corona C)	Prolongación Regional A-1 (N-I)
1047	062-001	Corona Regional	159	Sierra Norte- Valle del Lozoya	Garganta de los Montes		Sector Norte (Corona C)	Prolongación Regional A-1 (N-I)
1048	063-001	Corona Regional	159	Sierra Norte- Valle del Lozoya	Gargantilla del Lozoya		Sector Norte (Corona C)	Prolongación Regional A-1 (N-I)
1049	064-001	Corona Regional	158	Sierra Norte-El Atazar	Gascones		Sector Norte (Corona C)	Prolongación Regional A-1 (N-I)
1050	067-001	Corona Regional	149	Guadalix de la Sierra-1	Guadalix de la Sierra		Sector Norte (Corona C)	Prolongación Regional M-607 (Colmenar)
1051	069-001	Corona Regional	158	Sierra Norte-El Atazar	Hiruela (La)		Sector Norte (Corona C)	Prolongación Regional A-1 (N-I)
1052	070-001	Corona Regional	158	Sierra Norte-El Atazar	Horcajo de la Sierra		Sector Norte (Corona C)	Prolongación Regional A-1 (N-I)
1053	071-001	Corona Regional	158	Sierra Norte-El Atazar	Horcajuelo de la Sierra		Sector Norte (Corona C)	Prolongación Regional A-1 (N-I)

CD_ZT1259	ZT1259	CORONA	CD_ZT208	ZT208	MUNICIPIO	DISTRITO (Solo Madrid)	SECTOR	CORREDOR
1054	076-001	Corona Regional	159	Sierra Norte- Valle del Lozoya	Lozoya		Sector Norte (Corona C)	Prolongación Regional A-1 (N-I)
1055	078-001	Corona Regional	158	Sierra Norte-El Atazar	Madarcos		Sector Norte (Corona C)	Prolongación Regional A-1 (N-I)
1056	082-001	Corona Regional	146	Manzanares El Real-1	Manzanares el Real		Sector Norte (Corona C)	Prolongación Regional M-607 (Colmenar)
1057	085-001	Corona Regional	148	Miraflores de la Sierra-1	Miraflores de la Sierra		Sector Norte (Corona C)	Prolongación Regional M-607 (Colmenar)
1058	086-001	Corona Regional	152	El Molar-1	Molar (El)		Sector Norte (Corona C)	Prolongación Regional A-1 (N-I)
1059	088-001	Corona Regional	158	Sierra Norte-El Atazar	Montejo de la Sierra		Sector Norte (Corona C)	Prolongación Regional A-1 (N-I)
1060	094-001	Corona Regional	145	Sierra de la Cabrera-3	Navalafuente		Sector Norte (Corona C)	Prolongación Regional M-607 (Colmenar)
1061	097-001	Corona Regional	159	Sierra Norte- Valle del Lozoya	Navarredonda		Sector Norte (Corona C)	Prolongación Regional A-1 (N-I)
1062	107-001	Corona Regional	157	Valle del Jarama-1	Patones		Sector Norte (Corona C)	Prolongación Regional A-1 (N-I)
1063	108-001	Corona Regional	150	Pedrezuela-1	Pedrezuela		Sector Norte (Corona C)	Prolongación Regional A-1 (N-I)
1064	112-001	Corona Regional	159	Sierra Norte- Valle del Lozoya	Pinilla del Valle		Sector Norte (Corona C)	Prolongación Regional A-1 (N-I)
1065	114-001	Corona Regional	158	Sierra Norte-El Atazar	Piñuécar		Sector Norte (Corona C)	Prolongación Regional A-1 (N-I)
1066	117-001	Corona Regional	158	Sierra Norte-El Atazar	Prádena del Rincón		Sector Norte (Corona C)	Prolongación Regional A-1 (N-I)
1067	118-001	Corona Regional	158	Sierra Norte-El Atazar	Puebla de la Sierra		Sector Norte (Corona C)	Prolongación Regional A-1 (N-I)
1068	120-001	Corona Regional	159	Sierra Norte- Valle del Lozoya	Rascafría		Sector Norte (Corona C)	Prolongación Regional A-1 (N-I)
1069	121-001	Corona Regional	156	Sierra de la Cabrera-2	Redueña		Sector Norte (Corona C)	Prolongación Regional A-1 (N-I)
1070	124-001	Corona Regional	158	Sierra Norte-El	Robledillo de la Jara		Sector Norte	Prolongación Regional A-1

CD_ZT1259	ZT1259	CORONA	CD_ZT208	ZT208	MUNICIPIO	DISTRITO (Solo Madrid)	SECTOR	CORREDOR
				Atazar			(Corona C)	(N-I)
1071	126-001	Corona Regional	158	Sierra Norte-El Atazar	Robregordo		Sector Norte (Corona C)	Prolongación Regional A-1 (N-I)
1072	138-001	Corona Regional	158	Sierra Norte-El Atazar	Serna del Monte (La)		Sector Norte (Corona C)	Prolongación Regional A-1 (N-I)
1073	143-001	Corona Regional	158	Sierra Norte-El Atazar	Somosierra		Sector Norte (Corona C)	Prolongación Regional A-1 (N-I)
1074	144-001	Corona Regional	147	Soto del Real-1	Soto del Real		Sector Norte (Corona C)	Prolongación Regional M-607 (Colmenar)
1075	145-001	Corona Regional	151	Valle del Jarama-2	Talamanca de Jarama		Sector Norte (Corona C)	Prolongación Regional A-1 (N-I)
1076	151-001	Corona Regional	157	Valle del Jarama-1	Torrelaguna		Sector Norte (Corona C)	Prolongación Regional A-1 (N-I)
1077	153-001	Corona Regional	157	Valle del Jarama-1	Torremocha de Jarama		Sector Norte (Corona C)	Prolongación Regional A-1 (N-I)
1078	158-001	Corona Regional	145	Sierra de la Cabrera-3	Valdemanco		Sector Norte (Corona C)	Prolongación Regional M-607 (Colmenar)
1079	162-001	Corona Regional	154	Valdeolmos-Alalpardo-1	Valdeolmos-Alalpardo		Sector Norte (Corona C)	Prolongación Regional A-1 (N-I)
1080	163-001	Corona Regional	151	Valle del Jarama-2	Valdepiélagos		Sector Norte (Corona C)	Prolongación Regional A-1 (N-I)
1081	164-001	Corona Regional	153	Valdetorres del Jarama-1	Valdetorres de Jarama		Sector Norte (Corona C)	Prolongación Regional A-1 (N-I)
1082	168-001	Corona Regional	151	Valle del Jarama-2	Vellón (El)		Sector Norte (Corona C)	Prolongación Regional A-1 (N-I)
1083	169-001	Corona Regional	156	Sierra de la Cabrera-2	Venturada		Sector Norte (Corona C)	Prolongación Regional A-1 (N-I)
1084	182-001	Corona Regional	159	Sierra Norte- Valle del Lozoya	Villavieja del Lozoya		Sector Norte (Corona C)	Prolongación Regional A-1 (N-I)
1085	901-001	Corona Regional	160	Sierra Norte-Buitrago	Lozoyuela-Navas-Sieteigles		Sector Norte (Corona C)	Prolongación Regional A-1 (N-I)
1086	902-001	Corona Regional	158	Sierra Norte-El Atazar	Puentes Viejas		Sector Norte (Corona C)	Prolongación Regional A-1 (N-I)



CD_ZT1259	ZT1259	CORONA	CD_ZT208	ZT208	MUNICIPIO	DISTRITO (Solo Madrid)	SECTOR	CORREDOR
1087	004-001	Corona Regional	200	El Alamo-1	Alamo (El)		Sector Sur (Corona C)	Prolongación Regional A-5 (N-V)
1088	008-001	Corona Regional	181	Aldea del Fresno-1	Aldea del Fresno		Sector Sur (Corona C)	Prolongación Regional A-5 (N-V)
1089	013-001	Corona Regional	144	Aranjuez-2	Aranjuez		Sector Sur (Corona C)	Prolongación Regional A-4 (N-IV)
1090	013-002	Corona Regional	143	Aranjuez-1	Aranjuez		Sector Sur (Corona C)	Prolongación Regional A-4 (N-IV)
1091	013-003	Corona Regional	143	Aranjuez-1	Aranjuez		Sector Sur (Corona C)	Prolongación Regional A-4 (N-IV)
1092	013-004	Corona Regional	144	Aranjuez-2	Aranjuez		Sector Sur (Corona C)	Prolongación Regional A-4 (N-IV)
1093	013-005	Corona Regional	144	Aranjuez-2	Aranjuez		Sector Sur (Corona C)	Prolongación Regional A-4 (N-IV)
1094	013-006	Corona Regional	143	Aranjuez-1	Aranjuez		Sector Sur (Corona C)	Prolongación Regional A-4 (N-IV)
1095	013-007	Corona Regional	143	Aranjuez-1	Aranjuez		Sector Sur (Corona C)	Prolongación Regional A-4 (N-IV)
1096	013-008A	Corona Regional	144	Aranjuez-2	Aranjuez		Sector Sur (Corona C)	Prolongación Regional A-4 (N-IV)
1097	013-009	Corona Regional	144	Aranjuez-2	Aranjuez		Sector Sur (Corona C)	Prolongación Regional A-4 (N-IV)
1098	017-001	Corona Regional	201	Batres-1	Batres		Sector Sur (Corona C)	Prolongación Regional A-5 (N-V)
1099	031-001	Corona Regional	172	Valdemorillo-1	Cadalso de los Vidrios		Sector Sur (Corona C)	Prolongación Regional A-5 (N-V)
1100	036-001A	Corona Regional	202	Cubas de la Sagra-1	Casarrubuelos		Sector Sur (Corona C)	Prolongación Regional A-42 (Fuenlabrada)
1101	037-001	Corona Regional	172	Valdemorillo-1	Cencientos		Sector Sur (Corona C)	Prolongación Regional A-5 (N-V)
1102	042-001	Corona Regional	178	Sierra Oeste-1	Colmenar del Arroyo		Sector Sur (Corona C)	Prolongación Regional A-5 (N-V)
1103	050-001	Corona Regional	202	Cubas de la	Cubas de la Sagra		Sector Sur (Corona	Prolongación Regional A-42

CD_ZT1259	ZT1259	CORONA	CD_ZT208	ZT208	MUNICIPIO	DISTRITO (Solo Madrid)	SECTOR	CORREDOR
				Sagra-1			C)	(Fuenlabrada)
1104	051-001	Corona Regional	178	Sierra Oeste-1	Chapinería		Sector Sur (Corona C)	Prolongación Regional A-5 (N-V)
1105	099-001	Corona Regional	178	Sierra Oeste-1	Navas del Rey		Sector Sur (Corona C)	Prolongación Regional A-5 (N-V)
1106	109-001	Corona Regional	179	Sierra Oeste-2	Pelayos de la Presa		Sector Sur (Corona C)	Prolongación Regional A-5 (N-V)
1107	128-001	Corona Regional	172	Valdemorillo-1	Rozas de Puerto Real		Sector Sur (Corona C)	Prolongación Regional A-5 (N-V)
1108	133-001	Corona Regional	179	Sierra Oeste-2	San Martín de Valdeiglesia		Sector Sur (Corona C)	Prolongación Regional A-5 (N-V)
1109	140-001	Corona Regional	201	Batres-1	Serranillos del Valle		Sector Sur (Corona C)	Prolongación Regional A-42 (Fuenlabrada)
1110	141-001	Corona Regional	183	Sevilla La Nueva-1	Sevilla la Nueva		Sector Sur (Corona C)	Prolongación Regional A-5 (N-V)
1111	147-001	Corona Regional	204	Titulcia-1	Titulcia		Sector Sur (Corona C)	Prolongación Regional A-4 (N-IV)
1112	170-001	Corona Regional	207	Villacañeros-1	Villacañeros		Sector Sur (Corona C)	Prolongación Regional A-4 (N-IV)
1113	171-001	Corona Regional	180	Villa del Prado-1	Villa del Prado		Sector Sur (Corona C)	Prolongación Regional A-5 (N-V)
1114	174-001	Corona Regional	184	Villamanta-1	Villamanta		Sector Sur (Corona C)	Prolongación Regional A-5 (N-V)
1115	175-001	Corona Regional	182	Sierra Oeste-3	Villamantilla		Sector Sur (Corona C)	Prolongación Regional A-5 (N-V)
1116	178-001	Corona Regional	182	Sierra Oeste-3	Villanueva de Perales		Sector Sur (Corona C)	Prolongación Regional A-5 (N-V)
1117	011-001	Corona Regional	192	Comarca de la Vega-1	Ambite		Sector Este (Corona C)	Prolongación Regional A-2 (N-II)
1118	012-001	Corona Regional	188	Corredor del Henares-1	Anchuelo		Sector Este (Corona C)	Prolongación Regional A-2 (N-II)
1119	019-001	Corona Regional	205	Comarca de la Vega-4	Belmonte de Tajo		Sector Este (Corona C)	Prolongación Regional A-3 (N-III)

CD_ZT1259	ZT1259	CORONA	CD_ZT208	ZT208	MUNICIPIO	DISTRITO (Solo Madrid)	SECTOR	CORREDOR
1120	025-001	Corona Regional	198	Comarca de la Vega-2	Brea de Tajo		Sector Este (Corona C)	Prolongación Regional A-3 (N-III)
1121	032-001A	Corona Regional	186	Cuenca Media del Jarama -2	Camarma de Esteruelas		Sector Este (Corona C)	Prolongación Regional A-2 (N-II)
1122	033-001	Corona Regional	194	Campo Real-1	Campo Real		Sector Este (Corona C)	Prolongación Regional A-3 (N-III)
1123	035-001	Corona Regional	196	Comarca de la Vega -3	Carabaña		Sector Este (Corona C)	Prolongación Regional A-3 (N-III)
1124	043-001	Corona Regional	208	Colmenar de Oreja-1	Colmenar de Oreja		Sector Este (Corona C)	Prolongación Regional A-3 (N-III)
1125	048-001	Corona Regional	188	Corredor del Henares-1	Corpa		Sector Este (Corona C)	Prolongación Regional A-2 (N-II)
1126	052-001	Corona Regional	206	Chinchón-1	Chinchón		Sector Este (Corona C)	Prolongación Regional A-3 (N-III)
1127	055-001	Corona Regional	198	Comarca de la Vega-2	Estremera		Sector Este (Corona C)	Prolongación Regional A-3 (N-III)
1128	057-001	Corona Regional	185	Cuenca Media del Jarama-1	Fresno de Torote		Sector Este (Corona C)	Prolongación Regional A-2 (N-II)
1129	060-001	Corona Regional	198	Comarca de la Vega-2	Fuentidueña de Tajo		Sector Este (Corona C)	Prolongación Regional A-3 (N-III)
1130	083-001A	Corona Regional	187	Meco-1	Meco		Sector Este (Corona C)	Prolongación Regional A-2 (N-II)
1131	091-001	Corona Regional	203	Morata de Tajuña-1	Morata de Tajuña		Sector Este (Corona C)	Prolongación Regional A-3 (N-III)
1132	100-001	Corona Regional	191	Corredor del Henares-2	Nuevo Baztán		Sector Este (Corona C)	Prolongación Regional A-2 (N-II)
1133	101-001	Corona Regional	192	Comarca de la Vega-1	Olmeda de las Fuentes		Sector Este (Corona C)	Prolongación Regional A-2 (N-II)
1134	102-001	Corona Regional	196	Comarca de la Vega -3	Orusco de Tajuña		Sector Este (Corona C)	Prolongación Regional A-3 (N-III)
1135	110-001	Corona Regional	195	Perales de Tajuña- 1	Perales de Tajuña		Sector Este (Corona C)	Prolongación Regional A-3 (N-III)
1136	111-001	Corona Regional	188	Corredor del	Pezuela de las Torres		Sector Este (Corona C)	Prolongación Regional A-2

CD_ZT1259	ZT1259	CORONA	CD_ZT208	ZT208	MUNICIPIO	DISTRITO (Solo Madrid)	SECTOR	CORREDOR
				Henares-1			C)	(N-II)
1137	116-001	Corona Regional	193	Corredor del Henares-3	Pozuelo del Rey		Sector Este (Corona C)	Prolongación Regional A-3 (N-III)
1138	122-001	Corona Regional	185	Cuenca Media del Jarama-1	Ribatejada		Sector Este (Corona C)	Prolongación Regional A-2 (N-II)
1139	136-001	Corona Regional	188	Corredor del Henares-1	Santorcaz		Sector Este (Corona C)	Prolongación Regional A-2 (N-II)
1140	137-001	Corona Regional	188	Corredor del Henares-1	Santos de la Humosa (Los)		Sector Este (Corona C)	Prolongación Regional A-2 (N-II)
1141	146-001	Corona Regional	196	Comarca de la Vega -3	Tielmes		Sector Este (Corona C)	Prolongación Regional A-3 (N-III)
1142	154-001A	Corona Regional	190	Torres de la Alameda -1	Torres de la Alameda		Sector Este (Corona C)	Prolongación Regional A-2 (N-II)
1143	155-001	Corona Regional	198	Comarca de la Vega-2	Valdaracete		Sector Este (Corona C)	Prolongación Regional A-3 (N-III)
1144	156-001	Corona Regional	186	Cuenca Media del Jarama -2	Valdeavero		Sector Este (Corona C)	Prolongación Regional A-2 (N-II)
1145	157-001	Corona Regional	205	Comarca de la Vega-4	Valdelaguna		Sector Este (Corona C)	Prolongación Regional A-3 (N-III)
1146	165-001	Corona Regional	193	Corredor del Henares-3	Valdilecha		Sector Este (Corona C)	Prolongación Regional A-3 (N-III)
1147	166-001	Corona Regional	191	Corredor del Henares-2	Valverde de Alcalá		Sector Este (Corona C)	Prolongación Regional A-2 (N-II)
1148	172-001	Corona Regional	189	Villalbilla-1	Villalbilla		Sector Este (Corona C)	Prolongación Regional A-2 (N-II)
1149	173-001	Corona Regional	199	Villamanrique de Tajo -1	Villamanrique de Tajo		Sector Este (Corona C)	Prolongación Regional A-3 (N-III)
1150	179-001	Corona Regional	192	Comarca de la Vega-1	Villar del Olmo		Sector Este (Corona C)	Prolongación Regional A-2 (N-II)
1151	180-001	Corona Regional	197	Villarejo de Salvanés1	Villarejo de Salvanés		Sector Este (Corona C)	Prolongación Regional A-3 (N-III)
1152	010-001	Corona Regional	168	Alpedrete-1	Alpedrete		Sector Oeste (Corona C)	Prolongación Regional A-6 (N-VI)

CD_ZT1259	ZT1259	CORONA	CD_ZT208	ZT208	MUNICIPIO	DISTRITO (Solo Madrid)	SECTOR	CORREDOR
1153	018-001	Corona Regional	163	Becerril de la Sierra-1	Becerril de la Sierra		Sector Oeste (Corona C)	Prolongación Regional A-6 (N-VI)
1154	023-001	Corona Regional	164	El Boalo-1	Boalo (El)		Sector Oeste (Corona C)	Prolongación Regional A-6 (N-VI)
1155	038-001	Corona Regional	162	Cercedilla-1	Cercedilla		Sector Oeste (Corona C)	Prolongación Regional A-6 (N-VI)
1156	046-001	Corona Regional	167	Collado Mediano-1	Collado Mediano		Sector Oeste (Corona C)	Prolongación Regional A-6 (N-VI)
1157	054-001	Corona Regional	171	El Escorial-1	Escorial (El)		Sector Oeste (Corona C)	Prolongación Regional A-6 (N-VI)
1158	054-002	Corona Regional	171	El Escorial-1	Escorial (El)		Sector Oeste (Corona C)	Prolongación Regional A-6 (N-VI)
1159	056-001	Corona Regional	176	Navalagamella-1	Fresnedillas de la Oliva		Sector Oeste (Corona C)	Prolongación Regional A-6 (N-VI)
1160	068-001	Corona Regional	166	Guadarrama-1	Guadarrama		Sector Oeste (Corona C)	Prolongación Regional A-6 (N-VI)
1161	087-001	Corona Regional	165	Los Molinos-1	Molinos (Los)		Sector Oeste (Corona C)	Prolongación Regional A-6 (N-VI)
1162	090-001	Corona Regional	169	Moralzarzal-1	Moralzarzal		Sector Oeste (Corona C)	Prolongación Regional A-6 (N-VI)
1163	093-001	Corona Regional	161	Navacerrada-1	Navacerrada		Sector Oeste (Corona C)	Prolongación Regional A-6 (N-VI)
1164	095-001	Corona Regional	176	Navalagamella-1	Navalagamella		Sector Oeste (Corona C)	Prolongación Regional A-6 (N-VI)
1165	119-001	Corona Regional	177	Quijorna-1	Quijorna		Sector Oeste (Corona C)	Prolongación Regional A-5 (N-V)
1166	125-001	Corona Regional	174	Robledo de Chavela-1	Robledo de Chavela		Sector Oeste (Corona C)	Prolongación Regional A-6 (N-VI)
1167	131-001	Corona Regional	170	San Lorenzo de El Escorial-1	San Lorenzo de El Escorial		Sector Oeste (Corona C)	Prolongación Regional A-6 (N-VI)
1168	131-002	Corona Regional	170	San Lorenzo de El Escorial-1	San Lorenzo de El Escorial		Sector Oeste (Corona C)	Prolongación Regional A-6 (N-VI)
1169	135-001	Corona Regional	173	Santa María de la	Santa María de la		Sector Oeste	Prolongación Regional A-6

CD_ZT1259	ZT1259	CORONA	CD_ZT208	ZT208	MUNICIPIO	DISTRITO (Solo Madrid)	SECTOR	CORREDOR
				Alameda-1	Alameda		(Corona C)	(N-VI)
1170	159-001	Corona Regional	174	Robledo de Chavela-1	Valdemaqueda		Sector Oeste (Corona C)	Prolongación Regional A-6 (N-VI)
1171	160-001	Corona Regional	172	Valdemorillo-1	Valdemorillo		Sector Oeste (Corona C)	Prolongación Regional A-6 (N-VI)
1172	183-001	Corona Regional	175	Zarzalejo-1	Zarzalejo		Sector Oeste (Corona C)	Prolongación Regional A-6 (N-VI)
1173	079-02-037B	Almendra Central	5	Madrid-02-02	Madrid	Arganzuela	Madrid Almendra	Madrid Almendra
1174	079-02-042B	Almendra Central	6	Madrid-02-03	Madrid	Arganzuela	Madrid Almendra	Madrid Almendra
1175	079-04-067B	Almendra Central	11	Madrid-04-02	Madrid	Salamanca	Madrid Almendra	Madrid Almendra
1176	079-04-068B	Almendra Central	9	Madrid-04-03	Madrid	Salamanca	Madrid Almendra	Madrid Almendra
1177	079-04-068C	Almendra Central	9	Madrid-04-03	Madrid	Salamanca	Madrid Almendra	Madrid Almendra
1178	079-04-073B	Almendra Central	9	Madrid-04-03	Madrid	Salamanca	Madrid Almendra	Madrid Almendra
1179	079-05-085B	Almendra Central	12	Madrid-05-01	Madrid	Chamartín	Madrid Almendra	Madrid Almendra
1180	079-05-090B	Almendra Central	12	Madrid-05-01	Madrid	Chamartín	Madrid Almendra	Madrid Almendra
1181	079-05-090C	Almendra Central	12	Madrid-05-01	Madrid	Chamartín	Madrid Almendra	Madrid Almendra
1182	079-05-092B	Almendra Central	13	Madrid-05-02	Madrid	Chamartín	Madrid Almendra	Madrid Almendra
1183	079-05-093B	Almendra Central	13	Madrid-05-02	Madrid	Chamartín	Madrid Almendra	Madrid Almendra
1184	079-06-109B	Almendra Central	15	Madrid-06-01	Madrid	Tetuán	Madrid Almendra	Madrid Almendra
1185	079-06-114B	Almendra Central	16	Madrid-06-02	Madrid	Tetuán	Madrid Almendra	Madrid Almendra
1186	079-06-117B	Almendra Central	16	Madrid-06-02	Madrid	Tetuán	Madrid Almendra	Madrid Almendra
1187	079-08-199B	Periferia Urbana	21	Madrid-08-01	Madrid	Pardo	Madrid Periferia Norte	Madrid Periferia Norte
1188	079-12-336B	Periferia Urbana	34	Madrid-12-03	Madrid	Usera	Madrid Periferia Sur	Madrid Periferia Sur
1189	079-15-407B	Periferia Urbana	41	Madrid-15-02	Madrid	Lineal	Madrid Periferia Este	Madrid Periferia Este
1190	079-15-411B	Periferia Urbana	41	Madrid-15-02	Madrid	Lineal	Madrid Periferia Este	Madrid Periferia Este
1191	079-16-440B	Periferia Urbana	43	Madrid-16-01	Madrid	Hortaleza	Madrid Periferia Este	Madrid Periferia Este

CD_ZT1259	ZT1259	CORONA	CD_ZT208	ZT208	MUNICIPIO	DISTRITO (Solo Madrid)	SECTOR	CORREDOR
1192	079-21-574B	Periferia Urbana	57	Madrid-21-01	Madrid	Barajas	Madrid Periferia Este	Madrid Periferia Este
1193	006-003B	Corona Metropolitana	65	Alcobendas-2	Alcobendas		Sector Norte (Corona B)	Corredor Metropolitano A-1 (N-I)
1194	006-004B	Corona Metropolitana	65	Alcobendas-2	Alcobendas		Sector Norte (Corona B)	Corredor Metropolitano A-1 (N-I)
1195	006-006B	Corona Metropolitana	65	Alcobendas-2	Alcobendas		Sector Norte (Corona B)	Corredor Metropolitano A-1 (N-I)
1196	006-008B	Corona Metropolitana	65	Alcobendas-2	Alcobendas		Sector Norte (Corona B)	Corredor Metropolitano A-1 (N-I)
1197	006-013B	Corona Metropolitana	66	Alcobendas-3	Alcobendas		Sector Norte (Corona B)	Corredor Metropolitano A-1 (N-I)
1198	006-016B	Corona Metropolitana	66	Alcobendas-3	Alcobendas		Sector Norte (Corona B)	Corredor Metropolitano A-1 (N-I)
1199	006-016C	Corona Metropolitana	66	Alcobendas-3	Alcobendas		Sector Norte (Corona B)	Corredor Metropolitano A-1 (N-I)
1200	045-006B	Corona Metropolitana	81	Colmenar Viejo-2	Colmenar Viejo		Sector Norte (Corona B)	Corredor Metropolitano M-607 (Colmenar)
1201	134-004B	Corona Metropolitana	125	San Sebastian de los Reyes-1	San Sebastián de los Reyes		Sector Norte (Corona B)	Corredor Metropolitano A-1 (N-I)
1202	134-006B	Corona Metropolitana	126	San Sebastian de los Reyes-2	San Sebastián de los Reyes		Sector Norte (Corona B)	Corredor Metropolitano A-1 (N-I)
1203	903-004B	Corona Metropolitana	142	Tres Cantos-2	Tres Cantos		Sector Norte (Corona B)	Corredor Metropolitano M-607 (Colmenar)
1204	903-008B	Corona Metropolitana	141	Tres Cantos-1	Tres Cantos		Sector Norte (Corona B)	Corredor Metropolitano M-607 (Colmenar)
1205	007-001B	Corona Metropolitana	68	Alcorcón-2	Alcorcón		Sector Sur (Corona B)	Corredor Metropolitano A-5 (N-V)
1206	007-006B	Corona Metropolitana	68	Alcorcón-2	Alcorcón		Sector Sur (Corona B)	Corredor Metropolitano A-5 (N-V)
1207	007-007B	Corona Metropolitana	68	Alcorcón-2	Alcorcón		Sector Sur (Corona B)	Corredor Metropolitano A-5 (N-V)
1208	007-023B	Corona	67	Alcorcón-1	Alcorcón		Sector Sur (Corona B)	Corredor Metropolitano A-5

CD_ZT1259	ZT1259	CORONA	CD_ZT208	ZT208	MUNICIPIO	DISTRITO (Solo Madrid)	SECTOR	CORREDOR
		Metropolitana					B)	(N-V)
1209	007-027B	Corona Metropolitana	67	Alcorcón-1	Alcorcón		Sector Sur (Corona B)	Corredor Metropolitano A-5 (N-V)
1210	015-001B	Corona Metropolitana	73	Arroyomolinos-1	Arroyomolinos		Sector Sur (Corona B)	Corredor Metropolitano A- 42 (Fuenlabrada)
1211	015-001C	Corona Metropolitana	73	Arroyomolinos-1	Arroyomolinos		Sector Sur (Corona B)	Corredor Metropolitano A- 42 (Fuenlabrada)
1212	040-001B	Corona Metropolitana	77	Ciempozuelos-1	Ciempozuelos		Sector Sur (Corona B)	Corredor Metropolitano A-4 (N-IV)
1213	058-003B	Corona Metropolitana	89	Fuenlabrada-3	Fuenlabrada		Sector Sur (Corona B)	Corredor Metropolitano A- 42 (Fuenlabrada)
1214	058-026B	Corona Metropolitana	87	Fuenlabrada-1	Fuenlabrada		Sector Sur (Corona B)	Corredor Metropolitano A- 42 (Fuenlabrada)
1215	065-001B	Corona Metropolitana	93	Getafe-3	Getafe		Sector Sur (Corona B)	Corredor Metropolitano A-4 (N-IV)
1216	065-002B	Corona Metropolitana	93	Getafe-3	Getafe		Sector Sur (Corona B)	Corredor Metropolitano A-4 (N-IV)
1217	065-003B	Corona Metropolitana	93	Getafe-3	Getafe		Sector Sur (Corona B)	Corredor Metropolitano A-4 (N-IV)
1218	065-023B	Corona Metropolitana	92	Getafe-2	Getafe		Sector Sur (Corona B)	Corredor Metropolitano A-4 (N-IV)
1219	065-026B	Corona Metropolitana	92	Getafe-2	Getafe		Sector Sur (Corona B)	Corredor Metropolitano A-4 (N-IV)
1220	065-028B	Corona Metropolitana	92	Getafe-2	Getafe		Sector Sur (Corona B)	Corredor Metropolitano A-4 (N-IV)
1221	066-002B	Corona Metropolitana	94	Griñón-1	Griñón		Sector Sur (Corona B)	Corredor Metropolitano A- 42 (Fuenlabrada)
1222	074-005B	Corona Metropolitana	99	Leganés-3	Leganés		Sector Sur (Corona B)	Corredor Metropolitano A- 42 (Fuenlabrada)
1223	074-011B	Corona Metropolitana	99	Leganés-3	Leganés		Sector Sur (Corona B)	Corredor Metropolitano A- 42 (Fuenlabrada)
1224	074-024B	Corona Metropolitana	98	Leganés-2	Leganés		Sector Sur (Corona B)	Corredor Metropolitano A- 42 (Fuenlabrada)



CD_ZT1259	ZT1259	CORONA	CD_ZT208	ZT208	MUNICIPIO	DISTRITO (Solo Madrid)	SECTOR	CORREDOR
1225	089-001B	Corona Metropolitana	104	Moraleja de En medio-2	Moraleja de Enmedio		Sector Sur (Corona B)	Corredor Metropolitano A-42 (Fuenlabrada)
1226	092-003B	Corona Metropolitana	107	Móstoles-3	Móstoles		Sector Sur (Corona B)	Corredor Metropolitano A-5 (N-V)
1227	092-003C	Corona Metropolitana	107	Móstoles-3	Móstoles		Sector Sur (Corona B)	Corredor Metropolitano A-5 (N-V)
1228	092-004A	Corona Metropolitana	107	Móstoles-3	Móstoles		Sector Sur (Corona B)	Corredor Metropolitano A-5 (N-V)
1229	096-003B	Corona Metropolitana	108	Navalcarnero-1	Navalcarnero		Sector Sur (Corona B)	Corredor Metropolitano A-5 (N-V)
1230	106-012B	Corona Metropolitana	112	Parla-3	Parla		Sector Sur (Corona B)	Corredor Metropolitano A-4 (N-IV)
1231	113-002B	Corona Metropolitana	113	Pinto-1	Pinto		Sector Sur (Corona B)	Corredor Metropolitano A-4 (N-IV)
1232	113-006B	Corona Metropolitana	114	Pinto-2	Pinto		Sector Sur (Corona B)	Corredor Metropolitano A-4 (N-IV)
1233	149-001B	Corona Metropolitana	130	Torrejon de la Calzada-1	Torrejón de la Calzada		Sector Sur (Corona B)	Corredor Metropolitano A-4 (N-IV)
1234	161-002B	Corona Metropolitana	135	Valdemoro-3	Valdemoro		Sector Sur (Corona B)	Corredor Metropolitano A-4 (N-IV)
1235	161-002C	Corona Metropolitana	135	Valdemoro-3	Valdemoro		Sector Sur (Corona B)	Corredor Metropolitano A-4 (N-IV)
1236	005-011B	Corona Metropolitana	61	Alcala de Henares-1	Alcalá de Henares		Sector Este (Corona B)	Corredor Metropolitano A-2 (N-II)
1237	005-024B	Corona Metropolitana	62	Alcala de Henares-2	Alcalá de Henares		Sector Este (Corona B)	Corredor Metropolitano A-2 (N-II)
1238	014-004B	Corona Metropolitana	71	Arganda del Rey-1	Alcalá de Henares		Sector Este (Corona B)	Corredor Metropolitano A-3 (N-III)
1239	014-007B	Corona Metropolitana	72	Arganda del Rey-2	Alcalá de Henares		Sector Este (Corona B)	Corredor Metropolitano A-3 (N-III)
1240	049-012B	Corona Metropolitana	84	Coslada-1	Alcalá de Henares		Sector Este (Corona B)	Corredor Metropolitano A-2 (N-II)
1241	075-001B	Corona	100	Loeches-1	Alcalá de Henares		Sector Este (Corona B)	Corredor Metropolitano A-2

CD_ZT1259	ZT1259	CORONA	CD_ZT208	ZT208	MUNICIPIO	DISTRITO (Solo Madrid)	SECTOR	CORREDOR
		Metropolitana					B)	(N-II)
1242	104-001B	Corona Metropolitana	109	Paracuellos del Jarama-1	Alcalá de Henares		Sector Este (Corona B)	Corredor Metropolitano A-2 (N-II)
1243	104-001C	Corona Metropolitana	109	Paracuellos del Jarama-1	Alcalá de Henares		Sector Este (Corona B)	Corredor Metropolitano A-2 (N-II)
1244	123-002B	Corona Metropolitana	118	Rivas-Vaciamadrid-2	Alcalá de Henares		Sector Este (Corona B)	Corredor Metropolitano A-3 (N-III)
1245	123-004B	Corona Metropolitana	117	Rivas-Vaciamadrid-1	Alcalá de Henares		Sector Este (Corona B)	Corredor Metropolitano A-3 (N-III)
1246	148-002B	Corona Metropolitana	127	Torrejon de Ardoz-1	Alcalá de Henares		Sector Este (Corona B)	Corredor Metropolitano A-2 (N-II)
1247	148-009B	Corona Metropolitana	127	Torrejon de Ardoz-1	Alcalá de Henares		Sector Este (Corona B)	Corredor Metropolitano A-2 (N-II)
1248	167-001B	Corona Metropolitana	136	Velilla de San Antonio-1	Alcalá de Henares		Sector Este (Corona B)	Corredor Metropolitano A-3 (N-III)
1249	115-017B	Corona Metropolitana	116	Pozuelo de Alarcon-2	Alcalá de Henares		Sector Oeste (Corona B)	Corredor Metropolitano A-6 (N-VI)
1250	127-004B	Corona Metropolitana	120	Las Rozas de Madrid-2	Alcalá de Henares		Sector Oeste (Corona B)	Corredor Metropolitano A-6 (N-VI)
1251	152-002B	Corona Metropolitana	132	Torrelodones-1	Alcalá de Henares		Sector Oeste (Corona B)	Corredor Metropolitano A-6 (N-VI)
1252	177-001B	Corona Metropolitana	138	Villanueva del Pardillo-1	Alcalá de Henares		Sector Oeste (Corona B)	Corredor Metropolitano A-6 (N-VI)
1253	059-001B	Corona Regional	153	Valdetorres del Jarama-1	Alcalá de Henares		Sector Norte (Corona C)	Prolongación Regional A-1 (N-I)
1254	013-008B	Corona Regional	144	Aranjuez-2	Alcalá de Henares		Sector Sur (Corona C)	Prolongación Regional A-4 (N-IV)
1255	013-008C	Corona Regional	144	Aranjuez-2	Alcalá de Henares		Sector Sur (Corona C)	Prolongación Regional A-4 (N-IV)
1256	036-001B	Corona Regional	202	Cubas de la Sagra-1	Alcalá de Henares		Sector Sur (Corona C)	Prolongación Regional A-42 (Fuenlabrada)
1257	032-001B	Corona Regional	186	Cuenca Media del Jarama -2	Alcalá de Henares		Sector Este (Corona C)	Prolongación Regional A-2 (N-II)

CD_ZT1259	ZT1259	CORONA	CD_ZT208	ZT208	MUNICIPIO	DISTRITO (Solo Madrid)	SECTOR	CORREDOR
1258	083-001B	Corona Regional	187	Meco-1	Alcalá de Henares		Sector Este (Corona C)	Prolongación Regional A-2 (N-II)
1259	154-001B	Corona Regional	190	Torres de la Alameda -1	Alcalá de Henares		Sector Este (Corona C)	Prolongación Regional A-2 (N-II)

### 1.1.2 Correspondencia entre la ZT1259 y las zonificaciones de anteriores encuestas domiciliarias de movilidad

Tabla 2 Correspondencia entre la ZT 1259 y zonificaciones de anteriores encuestas domiciliarias de movilidad

CZT1259	ZT1259	ZT1237	ZT1172	CZT84	ZT84
1	079-01-001	079-01-001	079-01-001	7901	Centro
2	079-01-002	079-01-002	079-01-002	7901	Centro
3	079-01-003	079-01-003	079-01-003	7901	Centro
4	079-01-004	079-01-004	079-01-004	7901	Centro
5	079-01-005	079-01-005	079-01-005	7901	Centro
6	079-01-006	079-01-006	079-01-006	7901	Centro
7	079-01-007	079-01-007	079-01-007	7901	Centro
8	079-01-008	079-01-008	079-01-008	7901	Centro
9	079-01-009	079-01-009	079-01-009	7901	Centro
10	079-01-010	079-01-010	079-01-010	7901	Centro
11	079-01-011	079-01-011	079-01-011	7901	Centro
12	079-01-012	079-01-012	079-01-012	7901	Centro
13	079-01-013	079-01-013	079-01-013	7901	Centro
14	079-01-014	079-01-014	079-01-014	7901	Centro
15	079-01-015	079-01-015	079-01-015	7901	Centro
16	079-01-016	079-01-016	079-01-016	7901	Centro
17	079-01-017	079-01-017	079-01-017	7901	Centro
18	079-01-018	079-01-018	079-01-018	7901	Centro
19	079-01-019	079-01-019	079-01-019	7901	Centro
20	079-01-020	079-01-020	079-01-020	7901	Centro
21	079-01-021	079-01-021	079-01-021	7901	Centro
22	079-01-022	079-01-022	079-01-022	7901	Centro
23	079-01-023	079-01-023	079-01-023	7901	Centro
24	079-02-024	079-02-024	079-02-024	7902	Arganzuela
25	079-02-025	079-02-025	079-02-025	7902	Arganzuela
26	079-02-026	079-02-026	079-02-026	7902	Arganzuela
27	079-02-027	079-02-027	079-02-027	7902	Arganzuela
28	079-02-028	079-02-028	079-02-028	7902	Arganzuela
29	079-02-029	079-02-029	079-02-029	7902	Arganzuela
30	079-02-030	079-02-030	079-02-030	7902	Arganzuela
31	079-02-031	079-02-031	079-02-031	7902	Arganzuela
32	079-02-032	079-02-032	079-02-032	7902	Arganzuela
33	079-02-033	079-02-033	079-02-033	7902	Arganzuela
34	079-02-034	079-02-034	079-02-034	7902	Arganzuela
35	079-02-035	079-02-035	079-02-035	7902	Arganzuela
36	079-02-036	079-02-036	079-02-036	7902	Arganzuela

CZT1259	ZT1259	ZT1237	ZT1172	CZT84	ZT84
37	079-02-037A	079-02-037	079-02-037	7902	Arganzuela
38	079-02-038	079-02-038	079-02-038	7902	Arganzuela
39	079-02-039	079-02-039	079-02-039	7902	Arganzuela
40	079-02-040	079-02-040	079-02-040	7902	Arganzuela
41	079-02-041	079-02-041	079-02-041	7902	Arganzuela
42	079-02-042A	079-02-042A	079-02-042	7902	Arganzuela
43	079-02-043	079-02-043	079-02-043	7902	Arganzuela
44	079-02-044	079-02-044	079-02-044	7902	Arganzuela
45	079-02-045	079-02-045	079-02-045	7902	Arganzuela
46	079-03-046	079-03-046	079-03-046	7903	Retiro
47	079-03-047	079-03-047	079-03-047	7903	Retiro
48	079-03-048	079-03-048	079-03-048	7903	Retiro
49	079-03-049	079-03-049	079-03-049	7903	Retiro
50	079-03-050	079-03-050	079-03-050	7903	Retiro
51	079-03-051	079-03-051	079-03-051	7903	Retiro
52	079-03-052	079-03-052	079-03-052	7903	Retiro
53	079-03-053	079-03-053	079-03-053	7903	Retiro
54	079-03-054	079-03-054	079-03-054	7903	Retiro
55	079-03-055	079-03-055	079-03-055	7903	Retiro
56	079-03-056	079-03-056	079-03-056	7903	Retiro
57	079-03-057	079-03-057	079-03-057	7903	Retiro
58	079-03-058	079-03-058	079-03-058	7903	Retiro
59	079-03-059	079-03-059	079-03-059	7903	Retiro
60	079-03-060	079-03-060	079-03-060	7903	Retiro
61	079-03-061	079-03-061	079-03-061	7903	Retiro
62	079-03-062	079-03-062	079-03-062	7903	Retiro
63	079-03-063	079-03-063	079-03-063	7903	Retiro
64	079-03-064	079-03-064	079-03-064	7903	Retiro
65	079-04-065	079-04-065	079-04-065	7904	Salamanca
66	079-04-066	079-04-066	079-04-066	7904	Salamanca
67	079-04-067A	079-04-067A	079-04-067	7904	Salamanca
68	079-04-068A	079-04-068A	079-04-068	7904	Salamanca
69	079-04-069	079-04-069	079-04-069	7904	Salamanca
70	079-04-070	079-04-070	079-04-070	7904	Salamanca
71	079-04-071	079-04-071	079-04-071	7904	Salamanca
72	079-04-072	079-04-072	079-04-072	7904	Salamanca
73	079-04-073A	079-04-073	079-04-073	7904	Salamanca
74	079-04-074	079-04-074	079-04-074	7904	Salamanca
75	079-04-075	079-04-075	079-04-075	7904	Salamanca
76	079-04-076	079-04-076	079-04-076	7904	Salamanca
77	079-04-077	079-04-077	079-04-077	7904	Salamanca

CZT1259	ZT1259	ZT1237	ZT1172	CZT84	ZT84
78	079-04-078	079-04-078	079-04-078	7904	Salamanca
79	079-04-079	079-04-079	079-04-079	7904	Salamanca
80	079-04-080	079-04-080	079-04-080	7904	Salamanca
81	079-05-081	079-05-081	079-05-081	7905	Chamartín
82	079-05-082	079-05-082	079-05-082	7905	Chamartín
83	079-05-083	079-05-083	079-05-083	7905	Chamartín
84	079-05-084	079-05-084	079-05-084	7905	Chamartín
85	079-05-085A	079-05-085	079-05-085	7905	Chamartín
86	079-05-086	079-05-086	079-05-086	7905	Chamartín
87	079-05-087	079-05-087	079-05-087	7905	Chamartín
88	079-05-088	079-05-088	079-05-088	7905	Chamartín
89	079-05-089	079-05-089	079-05-089	7905	Chamartín
90	079-05-090A	079-05-090A	079-05-090	7905	Chamartín
91	079-05-091	079-05-091	079-05-091	7905	Chamartín
92	079-05-092A	079-05-092	079-05-092	7905	Chamartín
93	079-05-093A	079-05-093A	079-05-093	7905	Chamartín
94	079-05-094	079-05-094	079-05-094	7905	Chamartín
95	079-05-095	079-05-095	079-05-095	7905	Chamartín
96	079-05-096	079-05-096	079-05-096	7905	Chamartín
97	079-05-097	079-05-097	079-05-097	7905	Chamartín
98	079-05-098	079-05-098	079-05-098	7905	Chamartín
99	079-05-099	079-05-099	079-05-099	7905	Chamartín
100	079-05-100	079-05-100	079-05-100	7905	Chamartín
101	079-05-101	079-05-101	079-05-101	7905	Chamartín
102	079-05-102	079-05-102	079-05-102	7905	Chamartín
103	079-05-103	079-05-103	079-05-103	7905	Chamartín
104	079-06-104	079-06-104	079-06-104	7906	Tetuán
105	079-06-105	079-06-105	079-06-105	7906	Tetuán
106	079-06-106	079-06-106	079-06-106	7906	Tetuán
107	079-06-107	079-06-107	079-06-107	7906	Tetuán
108	079-06-108	079-06-108	079-06-108	7906	Tetuán
109	079-06-109A	079-06-109	079-06-109	7906	Tetuán
110	079-06-110	079-06-110	079-06-110	7906	Tetuán
111	079-06-111	079-06-111	079-06-111	7906	Tetuán
112	079-06-112	079-06-112	079-06-112	7906	Tetuán
113	079-06-113	079-06-113	079-06-113	7906	Tetuán
114	079-06-114A	079-06-114A	079-06-114	7906	Tetuán
115	079-06-115	079-06-115	079-06-115	7906	Tetuán
116	079-06-116	079-06-116	079-06-116	7906	Tetuán
117	079-06-117A	079-06-117A	079-06-117	7906	Tetuán
118	079-06-118	079-06-118	079-06-118	7906	Tetuán

CZT1259	ZT1259	ZT1237	ZT1172	CZT84	ZT84
119	079-06-119	079-06-119	079-06-119	7906	Tetuán
120	079-06-120	079-06-120	079-06-120	7906	Tetuán
121	079-07-121	079-07-121	079-07-121	7907	Chamberí
122	079-07-122	079-07-122	079-07-122	7907	Chamberí
123	079-07-123	079-07-123	079-07-123	7907	Chamberí
124	079-07-124	079-07-124	079-07-124	7907	Chamberí
125	079-07-125	079-07-125	079-07-125	7907	Chamberí
126	079-07-126	079-07-126	079-07-126	7907	Chamberí
127	079-07-127	079-07-127	079-07-127	7907	Chamberí
128	079-07-128	079-07-128	079-07-128	7907	Chamberí
129	079-07-129	079-07-129	079-07-129	7907	Chamberí
130	079-07-130	079-07-130	079-07-130	7907	Chamberí
131	079-07-131	079-07-131	079-07-131	7907	Chamberí
132	079-07-132	079-07-132	079-07-132	7907	Chamberí
133	079-07-133	079-07-133	079-07-133	7907	Chamberí
134	079-07-134	079-07-134	079-07-134	7907	Chamberí
135	079-07-135	079-07-135	079-07-135	7907	Chamberí
136	079-07-136	079-07-136	079-07-136	7907	Chamberí
137	079-07-137	079-07-137	079-07-137	7907	Chamberí
138	079-07-138	079-07-138	079-07-138	7907	Chamberí
139	079-07-139	079-07-139	079-07-139	7907	Chamberí
140	079-07-140	079-07-140	079-07-140	7907	Chamberí
141	079-08-141	079-08-141	079-08-141	7908	Fuencarral- El Pardo
142	079-08-142	079-08-142	079-08-142	7908	Fuencarral- El Pardo
143	079-08-143	079-08-143	079-08-143	7908	Fuencarral- El Pardo
144	079-08-144	079-08-144	079-08-144	7908	Fuencarral- El Pardo
145	079-08-145	079-08-145	079-08-145	7908	Fuencarral- El Pardo
146	079-08-146	079-08-146	079-08-146	7908	Fuencarral- El Pardo
147	079-08-147	079-08-147	079-08-147	7908	Fuencarral- El Pardo
148	079-08-148	079-08-148	079-08-148	7908	Fuencarral- El Pardo
149	079-08-149	079-08-149	079-08-149	7908	Fuencarral- El Pardo
150	079-08-150	079-08-150	079-08-150	7908	Fuencarral- El Pardo
151	079-08-151	079-08-151	079-08-151	7908	Fuencarral- El Pardo
152	079-08-152	079-08-152	079-08-152	7908	Fuencarral- El Pardo
153	079-08-153	079-08-153	079-08-153	7908	Fuencarral- El Pardo
154	079-08-154	079-08-154	079-08-154	7908	Fuencarral- El Pardo
155	079-08-155	079-08-155	079-08-155	7908	Fuencarral- El Pardo
156	079-08-156	079-08-156	079-08-156	7908	Fuencarral- El Pardo
157	079-08-157	079-08-157	079-08-157	7908	Fuencarral- El Pardo
158	079-08-158	079-08-158	079-08-158	7908	Fuencarral- El Pardo
159	079-08-159	079-08-159	079-08-159	7908	Fuencarral- El Pardo

CZT1259	ZT1259	ZT1237	ZT1172	CZT84	ZT84
160	079-08-160	079-08-160	079-08-160	7908	Fuencarral- El Pardo
161	079-08-161	079-08-161	079-08-161	7908	Fuencarral- El Pardo
162	079-08-162	079-08-162	079-08-162	7908	Fuencarral- El Pardo
163	079-08-163	079-08-163	079-08-163	7908	Fuencarral- El Pardo
164	079-08-164	079-08-164	079-08-164	7908	Fuencarral- El Pardo
165	079-08-165	079-08-165	079-08-165	7908	Fuencarral- El Pardo
166	079-08-166	079-08-150	079-08-166	7908	Fuencarral- El Pardo
167	079-08-167	079-08-167	079-08-167	7908	Fuencarral- El Pardo
168	079-08-168	079-08-168	079-08-168	7908	Fuencarral- El Pardo
169	079-08-169	079-08-169	079-08-169	7908	Fuencarral- El Pardo
170	079-08-170	079-08-170	079-08-170	7908	Fuencarral- El Pardo
171	079-08-171	079-08-171	079-08-171	7908	Fuencarral- El Pardo
172	079-08-172	079-08-172	079-08-172	7908	Fuencarral- El Pardo
173	079-08-173	079-08-173	079-08-173	7908	Fuencarral- El Pardo
174	079-08-174	079-08-174	079-08-174	7908	Fuencarral- El Pardo
175	079-08-175	079-08-175	079-08-175	7908	Fuencarral- El Pardo
176	079-08-176	079-08-176	079-08-176	7908	Fuencarral- El Pardo
177	079-08-177	079-08-177	079-08-177	7908	Fuencarral- El Pardo
178	079-08-178	079-08-178	079-08-178	7908	Fuencarral- El Pardo
179	079-08-179	079-08-179	079-08-179	7908	Fuencarral- El Pardo
180	079-08-180	079-08-180	079-08-180	7908	Fuencarral- El Pardo
181	079-08-181	079-08-181	079-08-181	7908	Fuencarral- El Pardo
182	079-08-182	079-08-182	079-08-182	7908	Fuencarral- El Pardo
183	079-08-183	079-08-183	079-08-183	7908	Fuencarral- El Pardo
184	079-08-184	079-08-184	079-08-184	7908	Fuencarral- El Pardo
185	079-08-185	079-08-185	079-08-185	7908	Fuencarral- El Pardo
186	079-08-186	079-08-186	079-08-186	7908	Fuencarral- El Pardo
187	079-08-187	079-08-187	079-08-187	7908	Fuencarral- El Pardo
188	079-08-188	079-08-188	079-08-188	7908	Fuencarral- El Pardo
189	079-08-189	079-08-189	079-08-189	7908	Fuencarral- El Pardo
190	079-08-190	079-08-190	079-08-190	7908	Fuencarral- El Pardo
191	079-08-191	079-08-191	079-08-191	7908	Fuencarral- El Pardo
192	079-08-192	079-08-192	079-08-192	7908	Fuencarral- El Pardo
193	079-08-193	079-08-150	079-08-193	7908	Fuencarral- El Pardo
194	079-08-194	079-08-194	079-08-194	7908	Fuencarral- El Pardo
195	079-08-195	079-08-195	079-08-195	7908	Fuencarral- El Pardo
196	079-08-196	079-08-196	079-08-196	7908	Fuencarral- El Pardo
197	079-08-197	079-08-197	079-08-197	7908	Fuencarral- El Pardo
198	079-08-198	079-08-198	079-08-198	7908	Fuencarral- El Pardo
199	079-08-199A	079-08-199	079-08-199	7908	Fuencarral- El Pardo
200	079-09-200	079-09-200	079-09-200	7909	Moncloa - Aravaca



CZT1259	ZT1259	ZT1237	ZT1172	CZT84	ZT84
201	079-09-201	079-09-201	079-09-201	7909	Moncloa - Aravaca
202	079-09-202	079-09-202	079-09-202	7909	Moncloa - Aravaca
203	079-09-203	079-09-203	079-09-203	7909	Moncloa - Aravaca
204	079-09-204	079-09-204	079-09-204	7909	Moncloa - Aravaca
205	079-09-205	079-09-205	079-09-205	7909	Moncloa - Aravaca
206	079-09-206	079-09-206	079-09-206	7909	Moncloa - Aravaca
207	079-09-207	079-09-207	079-09-207	7909	Moncloa - Aravaca
208	079-09-208	079-09-208	079-09-208	7909	Moncloa - Aravaca
209	079-09-209	079-09-209	079-09-209	7909	Moncloa - Aravaca
210	079-09-210	079-09-210	079-09-210	7909	Moncloa - Aravaca
211	079-09-211	079-09-211	079-09-211	7909	Moncloa - Aravaca
212	079-09-212	079-09-212	079-09-212	7909	Moncloa - Aravaca
213	079-09-213	079-09-213	079-09-213	7909	Moncloa - Aravaca
214	079-09-214	079-09-214	079-09-214	7909	Moncloa - Aravaca
215	079-09-215	079-09-215	079-09-215	7909	Moncloa - Aravaca
216	079-09-216	079-09-216	079-09-216	7909	Moncloa - Aravaca
217	079-09-217	079-09-217	079-09-217	7909	Moncloa - Aravaca
218	079-09-218	079-09-218	079-09-218	7909	Moncloa - Aravaca
219	079-09-219	079-09-219	079-09-219	7909	Moncloa - Aravaca
220	079-09-220	079-09-220	079-09-220	7909	Moncloa - Aravaca
221	079-09-221	079-09-221	079-09-221	7909	Moncloa - Aravaca
222	079-09-222	079-09-222	079-09-222	7909	Moncloa - Aravaca
223	079-09-223	079-09-223	079-09-223	7909	Moncloa - Aravaca
224	079-09-224	079-09-224	079-09-224	7909	Moncloa - Aravaca
225	079-09-225	079-09-225	079-09-225	7909	Moncloa - Aravaca
226	079-09-226	079-09-226	079-09-226	7909	Moncloa - Aravaca
227	079-09-227	079-09-227	079-09-227	7909	Moncloa - Aravaca
228	079-09-228	079-09-228	079-09-228	7909	Moncloa - Aravaca
229	079-09-229	079-09-229	079-09-229	7909	Moncloa - Aravaca
230	079-09-230	079-09-230	079-09-230	7909	Moncloa - Aravaca
231	079-09-231	079-09-231	079-09-231	7909	Moncloa - Aravaca
232	079-10-232	079-10-232	079-10-232	7910	Latina
233	079-10-233	079-10-233	079-10-233	7910	Latina
234	079-10-234	079-10-234	079-10-234	7910	Latina
235	079-10-235	079-10-235	079-10-235	7910	Latina
236	079-10-236	079-10-236	079-10-236	7910	Latina
237	079-10-237	079-10-237	079-10-237	7910	Latina
238	079-10-238	079-10-238	079-10-238	7910	Latina
239	079-10-239	079-10-239	079-10-239	7910	Latina
240	079-10-240	079-10-240	079-10-240	7910	Latina
241	079-10-241	079-10-241	079-10-241	7910	Latina

CZT1259	ZT1259	ZT1237	ZT1172	CZT84	ZT84
242	079-10-242	079-10-242	079-10-242	7910	Latina
243	079-10-243	079-10-243	079-10-243	7910	Latina
244	079-10-244	079-10-244	079-10-244	7910	Latina
245	079-10-245	079-10-245	079-10-245	7910	Latina
246	079-10-246	079-10-246	079-10-246	7910	Latina
247	079-10-247	079-10-247	079-10-247	7910	Latina
248	079-10-248	079-10-248	079-10-248	7910	Latina
249	079-10-249	079-10-249	079-10-249	7910	Latina
250	079-10-250	079-10-250	079-10-250	7910	Latina
251	079-10-251	079-10-251	079-10-251	7910	Latina
252	079-10-252	079-10-252	079-10-252	7910	Latina
253	079-10-253	079-10-253	079-10-253	7910	Latina
254	079-10-254	079-10-254	079-10-254	7910	Latina
255	079-10-255	079-10-255	079-10-255	7910	Latina
256	079-10-256	079-10-256	079-10-256	7910	Latina
257	079-10-257	079-10-257	079-10-257	7910	Latina
258	079-10-258	079-10-258	079-10-258	7910	Latina
259	079-10-259	079-10-259	079-10-259	7910	Latina
260	079-10-260	079-10-260	079-10-260	7910	Latina
261	079-10-261	079-10-261	079-10-261	7910	Latina
262	079-10-262	079-10-262	079-10-262	7910	Latina
263	079-10-263	079-10-263	079-10-263	7910	Latina
264	079-10-264	079-10-264	079-10-264	7910	Latina
265	079-10-265	079-10-265	079-10-265	7910	Latina
266	079-10-266	079-10-266	079-10-266	7910	Latina
267	079-10-267	079-10-267	079-10-267	7910	Latina
268	079-10-268	079-10-268	079-10-268	7910	Latina
269	079-10-269	079-10-269	079-10-269	7910	Latina
270	079-10-270	079-10-270	079-10-270	7910	Latina
271	079-11-271	079-11-271	079-11-271	7911	Carabanchel
272	079-11-272	079-11-272	079-11-272	7911	Carabanchel
273	079-11-273	079-11-273	079-11-273	7911	Carabanchel
274	079-11-274	079-11-274	079-11-274	7911	Carabanchel
275	079-11-275	079-11-275	079-11-275	7911	Carabanchel
276	079-11-276	079-11-276	079-11-276	7911	Carabanchel
277	079-11-277	079-11-277	079-11-277	7911	Carabanchel
278	079-11-278	079-11-278	079-11-278	7911	Carabanchel
279	079-11-279	079-11-279	079-11-279	7911	Carabanchel
280	079-11-280	079-11-280	079-11-280	7911	Carabanchel
281	079-11-281	079-11-281	079-11-281	7911	Carabanchel
282	079-11-282	079-11-282	079-11-282	7911	Carabanchel

CZT1259	ZT1259	ZT1237	ZT1172	CZT84	ZT84
283	079-11-283	079-11-283	079-11-283	7911	Carabanchel
284	079-11-284	079-11-284	079-11-284	7911	Carabanchel
285	079-11-285	079-11-285	079-11-285	7911	Carabanchel
286	079-11-286	079-11-286	079-11-286	7911	Carabanchel
287	079-11-287	079-11-287	079-11-287	7911	Carabanchel
288	079-11-288	079-11-288	079-11-288	7911	Carabanchel
289	079-11-289	079-11-289	079-11-289	7911	Carabanchel
290	079-11-290	079-11-290	079-11-290	7911	Carabanchel
291	079-11-291	079-11-291	079-11-291	7911	Carabanchel
292	079-11-292	079-11-292	079-11-292	7911	Carabanchel
293	079-11-293	079-11-293	079-11-293	7911	Carabanchel
294	079-11-294	079-11-294	079-11-294	7911	Carabanchel
295	079-11-295	079-11-295	079-11-295	7911	Carabanchel
296	079-11-296	079-11-296	079-11-296	7911	Carabanchel
297	079-11-297	079-11-297	079-11-297	7911	Carabanchel
298	079-11-298	079-11-298	079-11-298	7911	Carabanchel
299	079-11-299	079-11-299	079-11-299	7911	Carabanchel
300	079-11-300	079-11-300	079-11-300	7911	Carabanchel
301	079-11-301	079-11-301	079-11-301	7911	Carabanchel
302	079-11-302	079-11-302	079-11-302	7911	Carabanchel
303	079-11-303	079-11-303	079-11-303	7911	Carabanchel
304	079-11-304	079-11-304	079-11-304	7911	Carabanchel
305	079-11-305	079-11-305	079-11-305	7911	Carabanchel
306	079-11-306	079-11-306	079-11-306	7911	Carabanchel
307	079-11-307	079-11-307	079-11-307	7911	Carabanchel
308	079-11-308	079-11-308	079-11-308	7911	Carabanchel
309	079-11-309	079-11-309	079-11-309	7911	Carabanchel
310	079-11-310	079-11-310	079-11-310	7911	Carabanchel
311	079-11-311	079-11-311	079-11-311	7911	Carabanchel
312	079-11-312	079-11-312	079-11-312	7911	Carabanchel
313	079-11-313	079-11-313	079-11-313	7911	Carabanchel
314	079-12-314	079-12-314	079-12-314	7912	Usera
315	079-12-315	079-12-315	079-12-315	7912	Usera
316	079-12-316	079-12-316	079-12-316	7912	Usera
317	079-12-317	079-12-317	079-12-317	7912	Usera
318	079-12-318	079-12-318	079-12-318	7912	Usera
319	079-12-319	079-12-319	079-12-319	7912	Usera
320	079-12-320	079-12-320	079-12-320	7912	Usera
321	079-12-321	079-12-321	079-12-321	7912	Usera
322	079-12-322	079-12-322	079-12-322	7912	Usera
323	079-12-323	079-12-323	079-12-323	7912	Usera

CZT1259	ZT1259	ZT1237	ZT1172	CZT84	ZT84
324	079-12-324	079-12-324	079-12-324	7912	Usara
325	079-12-325	079-12-325	079-12-325	7912	Usara
326	079-12-326	079-12-326	079-12-326	7912	Usara
327	079-12-327	079-12-327	079-12-327	7912	Usara
328	079-12-328	079-12-328	079-12-328	7912	Usara
329	079-12-329	079-12-329	079-12-329	7912	Usara
330	079-12-330	079-12-330	079-12-330	7912	Usara
331	079-12-331	079-12-331	079-12-331	7912	Usara
332	079-12-332	079-12-332	079-12-332	7912	Usara
333	079-12-333	079-12-333	079-12-333	7912	Usara
334	079-12-334	079-12-334	079-12-334	7912	Usara
335	079-12-335	079-12-335	079-12-335	7912	Usara
336	079-12-336A	079-12-336	079-12-336	7912	Usara
337	079-12-337	079-12-337	079-12-337	7912	Usara
338	079-13-338	079-13-338	079-13-338	7913	Puente de Vallecas
339	079-13-339	079-13-339	079-13-339	7913	Puente de Vallecas
340	079-13-340	079-13-340	079-13-340	7913	Puente de Vallecas
341	079-13-341	079-13-341	079-13-341	7913	Puente de Vallecas
342	079-13-342	079-13-342	079-13-342	7913	Puente de Vallecas
343	079-13-343	079-13-343	079-13-343	7913	Puente de Vallecas
344	079-13-344	079-13-344	079-13-344	7913	Puente de Vallecas
345	079-13-345	079-13-345	079-13-345	7913	Puente de Vallecas
346	079-13-346	079-13-346	079-13-346	7913	Puente de Vallecas
347	079-13-347	079-13-347	079-13-347	7913	Puente de Vallecas
348	079-13-348	079-13-348	079-13-348	7913	Puente de Vallecas
349	079-13-349	079-13-349	079-13-349	7913	Puente de Vallecas
350	079-13-350	079-13-350	079-13-350	7913	Puente de Vallecas
351	079-13-351	079-13-351	079-13-351	7913	Puente de Vallecas
352	079-13-352	079-13-352	079-13-352	7913	Puente de Vallecas
353	079-13-353	079-13-353	079-13-353	7913	Puente de Vallecas
354	079-13-354	079-13-354	079-13-354	7913	Puente de Vallecas
355	079-13-355	079-13-355	079-13-355	7913	Puente de Vallecas
356	079-13-356	079-13-356	079-13-356	7913	Puente de Vallecas
357	079-13-357	079-13-357	079-13-357	7913	Puente de Vallecas
358	079-13-358	079-13-358	079-13-358	7913	Puente de Vallecas
359	079-13-359	079-13-359	079-13-359	7913	Puente de Vallecas
360	079-13-360	079-13-360	079-13-360	7913	Puente de Vallecas
361	079-13-361	079-13-361	079-13-361	7913	Puente de Vallecas
362	079-13-362	079-13-362	079-13-362	7913	Puente de Vallecas
363	079-13-363	079-13-363	079-13-363	7913	Puente de Vallecas
364	079-13-364	079-13-364	079-13-364	7913	Puente de Vallecas

CZT1259	ZT1259	ZT1237	ZT1172	CZT84	ZT84
365	079-13-365	079-13-365	079-13-365	7913	Puente de Vallecas
366	079-13-366	079-13-366	079-13-366	7913	Puente de Vallecas
367	079-13-367	079-13-367	079-13-367	7913	Puente de Vallecas
368	079-13-368	079-13-368	079-13-368	7913	Puente de Vallecas
369	079-13-369	079-13-369	079-13-369	7913	Puente de Vallecas
370	079-13-370	079-13-370	079-13-370	7913	Puente de Vallecas
371	079-13-371	079-13-371	079-13-371	7913	Puente de Vallecas
372	079-13-372	079-13-372	079-13-372	7913	Puente de Vallecas
373	079-13-373	079-13-373	079-13-373	7913	Puente de Vallecas
374	079-13-374	079-13-374	079-13-374	7913	Puente de Vallecas
375	079-14-375	079-14-375	079-14-375	7914	Moratalaz
376	079-14-376	079-14-376	079-14-376	7914	Moratalaz
377	079-14-377	079-14-377	079-14-377	7914	Moratalaz
378	079-14-378	079-14-378	079-14-378	7914	Moratalaz
379	079-14-379	079-14-379	079-14-379	7914	Moratalaz
380	079-14-380	079-14-380	079-14-380	7914	Moratalaz
381	079-14-381	079-14-381	079-14-381	7914	Moratalaz
382	079-14-382	079-14-382	079-14-382	7914	Moratalaz
383	079-14-383	079-14-383	079-14-383	7914	Moratalaz
384	079-14-384	079-14-384	079-14-384	7914	Moratalaz
385	079-14-385	079-14-385	079-14-385	7914	Moratalaz
386	079-14-386	079-14-386	079-14-386	7914	Moratalaz
387	079-14-387	079-14-387	079-14-387	7914	Moratalaz
388	079-14-388	079-14-388	079-14-388	7914	Moratalaz
389	079-14-389	079-14-389	079-14-389	7914	Moratalaz
390	079-14-390	079-14-390	079-14-390	7914	Moratalaz
391	079-14-391	079-14-391	079-14-391	7914	Moratalaz
392	079-14-392	079-14-392	079-14-392	7914	Moratalaz
393	079-14-393	079-14-393	079-14-393	7914	Moratalaz
394	079-14-394	079-14-394	079-14-394	7914	Moratalaz
395	079-14-395	079-14-395	079-14-395	7914	Moratalaz
396	079-15-396	079-15-396	079-15-396	7915	Ciudad Lineal
397	079-15-397	079-15-397	079-15-397	7915	Ciudad Lineal
398	079-15-398	079-15-398	079-15-398	7915	Ciudad Lineal
399	079-15-399	079-15-399	079-15-399	7915	Ciudad Lineal
400	079-15-400	079-15-400	079-15-400	7915	Ciudad Lineal
401	079-15-401	079-15-401	079-15-401	7915	Ciudad Lineal
402	079-15-402	079-15-402	079-15-402	7915	Ciudad Lineal
403	079-15-403	079-15-403	079-15-403	7915	Ciudad Lineal
404	079-15-404	079-15-404	079-15-404	7915	Ciudad Lineal
405	079-15-405	079-15-405	079-15-405	7915	Ciudad Lineal

CZT1259	ZT1259	ZT1237	ZT1172	CZT84	ZT84
406	079-15-406	079-15-406	079-15-406	7915	Ciudad Lineal
407	079-15-407A	079-15-407A	079-15-407	7915	Ciudad Lineal
408	079-15-408	079-15-408	079-15-408	7915	Ciudad Lineal
409	079-15-409	079-15-409	079-15-409	7915	Ciudad Lineal
410	079-15-410	079-15-410	079-15-410	7915	Ciudad Lineal
411	079-15-411A	079-15-411A	079-15-411	7915	Ciudad Lineal
412	079-15-412	079-15-412	079-15-412	7915	Ciudad Lineal
413	079-15-413	079-15-413	079-15-413	7915	Ciudad Lineal
414	079-15-414	079-15-414	079-15-414	7915	Ciudad Lineal
415	079-15-415	079-15-415	079-15-415	7915	Ciudad Lineal
416	079-15-416	079-15-416	079-15-416	7915	Ciudad Lineal
417	079-15-417	079-15-417	079-15-417	7915	Ciudad Lineal
418	079-15-418	079-15-418	079-15-418	7915	Ciudad Lineal
419	079-15-419	079-15-419	079-15-419	7915	Ciudad Lineal
420	079-15-420	079-15-420	079-15-420	7915	Ciudad Lineal
421	079-15-421	079-15-421	079-15-421	7915	Ciudad Lineal
422	079-15-422	079-15-422	079-15-422	7915	Ciudad Lineal
423	079-15-423	079-15-423	079-15-423	7915	Ciudad Lineal
424	079-15-424	079-15-424	079-15-424	7915	Ciudad Lineal
425	079-15-425	079-15-425	079-15-425	7915	Ciudad Lineal
426	079-15-426	079-15-426	079-15-426	7915	Ciudad Lineal
427	079-15-427	079-15-427	079-15-427	7915	Ciudad Lineal
428	079-15-428	079-15-428	079-15-428	7915	Ciudad Lineal
429	079-15-429	079-15-429	079-15-429	7915	Ciudad Lineal
430	079-16-430	079-16-430	079-16-430	7916	Hortaleza
431	079-16-431	079-16-431	079-16-431	7916	Hortaleza
432	079-16-432	079-16-432	079-16-432	7916	Hortaleza
433	079-16-433	079-16-433	079-16-433	7916	Hortaleza
434	079-16-434	079-16-434	079-16-434	7916	Hortaleza
435	079-16-435	079-16-435	079-16-435	7916	Hortaleza
436	079-16-436	079-16-436	079-16-436	7916	Hortaleza
437	079-16-437	079-16-437	079-16-437	7916	Hortaleza
438	079-16-438	079-16-438	079-16-438	7916	Hortaleza
439	079-16-439	079-16-439	079-16-439	7916	Hortaleza
440	079-16-440A	079-16-440	079-16-440	7916	Hortaleza
441	079-16-441	079-16-441	079-16-441	7916	Hortaleza
442	079-16-442	079-16-442	079-16-442	7916	Hortaleza
443	079-16-443	079-16-443	079-16-443	7916	Hortaleza
444	079-16-444	079-16-444	079-16-444	7916	Hortaleza
445	079-16-445	079-16-445	079-16-445	7916	Hortaleza
446	079-16-446	079-16-446	079-16-446	7916	Hortaleza

CZT1259	ZT1259	ZT1237	ZT1172	CZT84	ZT84
447	079-16-447	079-16-447	079-16-447	7916	Hortaleza
448	079-16-448	079-16-448	079-16-448	7916	Hortaleza
449	079-16-449	079-16-449	079-16-449	7916	Hortaleza
450	079-16-450	079-16-450	079-16-450	7916	Hortaleza
451	079-16-451	079-16-451	079-16-451	7916	Hortaleza
452	079-16-452	079-16-452	079-16-452	7916	Hortaleza
453	079-16-453	079-16-453	079-16-453	7916	Hortaleza
454	079-16-454	079-16-454	079-16-454	7916	Hortaleza
455	079-16-455	079-16-455	079-16-455	7916	Hortaleza
456	079-16-456	079-16-456	079-16-456	7916	Hortaleza
457	079-16-457	079-16-457	079-16-457	7916	Hortaleza
458	079-16-458	079-16-458	079-16-458	7916	Hortaleza
459	079-16-459	079-16-459	079-16-459	7916	Hortaleza
460	079-16-460	079-16-460	079-16-460	7916	Hortaleza
461	079-16-461	079-16-461	079-16-461	7916	Hortaleza
462	079-16-462	079-16-462	079-16-462	7916	Hortaleza
463	079-16-463	079-16-463	079-16-463	7916	Hortaleza
464	079-17-464	079-17-464	079-17-464	7917	Villaverde
465	079-17-465	079-17-465	079-17-465	7917	Villaverde
466	079-17-466	079-17-466	079-17-466	7917	Villaverde
467	079-17-467	079-17-467	079-17-467	7917	Villaverde
468	079-17-468	079-17-468	079-17-468	7917	Villaverde
469	079-17-469	079-17-469	079-17-469	7917	Villaverde
470	079-17-470	079-17-470	079-17-470	7917	Villaverde
471	079-17-471	079-17-471	079-17-471	7917	Villaverde
472	079-17-472	079-17-472	079-17-472	7917	Villaverde
473	079-17-473	079-17-473	079-17-473	7917	Villaverde
474	079-17-474	079-17-474	079-17-474	7917	Villaverde
475	079-17-475	079-17-475	079-17-475	7917	Villaverde
476	079-17-476	079-17-476	079-17-476	7917	Villaverde
477	079-17-477	079-17-477	079-17-477	7917	Villaverde
478	079-17-478	079-17-478	079-17-478	7917	Villaverde
479	079-17-479	079-17-479	079-17-479	7917	Villaverde
480	079-17-480	079-17-480	079-17-480	7917	Villaverde
481	079-17-481	079-17-481	079-17-481	7917	Villaverde
482	079-17-482	079-17-482	079-17-482	7917	Villaverde
483	079-17-483	079-17-483	079-17-483	7917	Villaverde
484	079-17-484	079-17-484	079-17-484	7917	Villaverde
485	079-17-485	079-17-485	079-17-485	7917	Villaverde
486	079-17-486	079-17-486	079-17-486	7917	Villaverde
487	079-17-487	079-17-487	079-17-487	7917	Villaverde

CZT1259	ZT1259	ZT1237	ZT1172	CZT84	ZT84
488	079-17-488	079-17-488	079-17-488	7917	Villaverde
489	079-17-489	079-17-489	079-17-489	7917	Villaverde
490	079-17-490	079-17-490	079-17-490	7917	Villaverde
491	079-17-491	079-17-491	079-17-491	7917	Villaverde
492	079-17-492	079-17-492	079-17-492	7917	Villaverde
493	079-17-493	079-17-493	079-17-493	7917	Villaverde
494	079-18-494	079-18-494	079-18-494	7918	Villa de Vallecas
495	079-18-495	079-18-495	079-18-495	7918	Villa de Vallecas
496	079-18-496	079-18-496	079-18-496	7918	Villa de Vallecas
497	079-18-497	079-18-497	079-18-497	7918	Villa de Vallecas
498	079-18-498	079-18-498	079-18-498	7918	Villa de Vallecas
499	079-18-499	079-18-499	079-18-499	7918	Villa de Vallecas
500	079-18-500	079-18-500	079-18-500	7918	Villa de Vallecas
501	079-18-501	079-18-501	079-18-501	7918	Villa de Vallecas
502	079-18-502	079-18-502	079-18-502	7918	Villa de Vallecas
503	079-18-503	079-18-503	079-18-503	7918	Villa de Vallecas
504	079-18-504	079-18-504	079-18-504	7918	Villa de Vallecas
505	079-18-505	079-18-505	079-18-505	7918	Villa de Vallecas
506	079-18-506	079-18-506	079-18-506	7918	Villa de Vallecas
507	079-18-507	079-18-507	079-18-507	7918	Villa de Vallecas
508	079-18-508	079-18-508	079-18-508	7918	Villa de Vallecas
509	079-18-509	079-18-509	079-18-509	7918	Villa de Vallecas
510	079-18-510	079-18-510	079-18-510	7918	Villa de Vallecas
511	079-18-511	079-18-511	079-18-511	7918	Villa de Vallecas
512	079-18-512	079-18-512	079-18-512	7918	Villa de Vallecas
513	079-18-513	079-18-513	079-18-513	7918	Villa de Vallecas
514	079-18-514	079-18-514	079-18-514	7918	Villa de Vallecas
515	079-18-515	079-18-515	079-18-515	7918	Villa de Vallecas
516	079-18-516	079-18-516	079-18-516	7918	Villa de Vallecas
517	079-18-517	079-18-517	079-18-517	7918	Villa de Vallecas
518	079-18-518	079-18-518	079-18-518	7918	Villa de Vallecas
519	079-18-519	079-18-519	079-18-519	7918	Villa de Vallecas
520	079-18-520	079-18-520	079-18-520	7918	Villa de Vallecas
521	079-19-521	079-19-521	079-19-521	7919	Vicálvaro
522	079-19-522	079-19-522	079-19-522	7919	Vicálvaro
523	079-19-523	079-19-523	079-19-523	7919	Vicálvaro
524	079-19-524	079-19-524	079-19-524	7919	Vicálvaro
525	079-19-525	079-19-525	079-19-525	7919	Vicálvaro
526	079-19-526	079-19-526	079-19-526	7919	Vicálvaro
527	079-19-527	079-19-527	079-19-527	7919	Vicálvaro
528	079-19-528	079-19-528	079-19-528	7919	Vicálvaro



CZT1259	ZT1259	ZT1237	ZT1172	CZT84	ZT84
529	079-19-529	079-19-529	079-19-529	7919	Vicálvaro
530	079-19-530	079-19-530	079-19-530	7919	Vicálvaro
531	079-19-531	079-19-531	079-19-531	7919	Vicálvaro
532	079-19-532	079-19-532	079-19-532	7919	Vicálvaro
533	079-19-533	079-19-533	079-19-533	7919	Vicálvaro
534	079-19-534	079-19-534	079-19-534	7919	Vicálvaro
535	079-19-535	079-19-535	079-19-535	7919	Vicálvaro
536	079-19-536	079-19-536	079-19-536	7919	Vicálvaro
537	079-19-537	079-19-537	079-19-537	7919	Vicálvaro
538	079-19-538	079-19-538	079-19-538	7919	Vicálvaro
539	079-19-539	079-19-539	079-19-539	7919	Vicálvaro
540	079-20-540	079-20-540	079-20-540	7920	San Blas
541	079-20-541	079-20-541	079-20-541	7920	San Blas
542	079-20-542	079-20-542	079-20-542	7920	San Blas
543	079-20-543	079-20-543	079-20-543	7920	San Blas
544	079-20-544	079-20-544	079-20-544	7920	San Blas
545	079-20-545	079-20-545	079-20-545	7920	San Blas
546	079-20-546	079-20-546	079-20-546	7920	San Blas
547	079-20-547	079-20-547	079-20-547	7920	San Blas
548	079-20-548	079-20-548	079-20-548	7920	San Blas
549	079-20-549	079-20-549	079-20-549	7920	San Blas
550	079-20-550	079-20-550	079-20-550	7920	San Blas
551	079-20-551	079-20-551	079-20-551	7920	San Blas
552	079-20-552	079-20-552	079-20-552	7920	San Blas
553	079-20-553	079-20-553	079-20-553	7920	San Blas
554	079-20-554	079-20-554	079-20-554	7920	San Blas
555	079-20-555	079-20-555	079-20-555	7920	San Blas
556	079-20-556	079-20-556	079-20-556	7920	San Blas
557	079-20-557	079-20-557B	079-20-557	7920	San Blas
558	079-20-558	079-20-558	079-20-558	7920	San Blas
559	079-20-559	079-20-559	079-20-559	7920	San Blas
560	079-20-560	079-20-560	079-20-560	7920	San Blas
561	079-20-561	079-20-561	079-20-561	7920	San Blas
562	079-20-562	079-20-562	079-20-562	7920	San Blas
563	079-20-563	079-20-563	079-20-563	7920	San Blas
564	079-20-564	079-20-564	079-20-564	7920	San Blas
565	079-20-565	079-20-565	079-20-565	7920	San Blas
566	079-20-566	079-20-566	079-20-566	7920	San Blas
567	079-20-567	079-20-567	079-20-567	7920	San Blas
568	079-20-568	079-20-568	079-20-568	7920	San Blas
569	079-20-569	079-20-569	079-20-569	7920	San Blas

CZT1259	ZT1259	ZT1237	ZT1172	CZT84	ZT84
570	079-20-570	079-20-570	079-20-570	7920	San Blas
571	079-20-571	079-20-571	079-20-571	7920	San Blas
572	079-20-572	079-20-572	079-20-572	7920	San Blas
573	079-20-573	079-20-573	079-20-573	7920	San Blas
574	079-21-574A	079-21-574	079-21-574	7921	Barajas
575	079-21-575	079-21-575	079-21-575	7921	Barajas
576	079-21-576	079-21-576	079-21-576	7921	Barajas
577	079-21-577	079-21-577	079-21-577	7921	Barajas
578	079-21-578	079-21-578	079-21-578	7921	Barajas
579	079-21-579	079-21-579	079-21-579	7921	Barajas
580	079-21-580	079-21-580	079-21-580	7921	Barajas
581	079-21-581	079-21-581	079-21-581	7921	Barajas
582	079-21-582	079-21-582	079-21-582	7921	Barajas
583	079-21-583	079-21-583	079-21-583	7921	Barajas
584	079-21-584	079-21-584	079-21-584	7921	Barajas
585	079-21-585	079-21-585	079-21-585	7921	Barajas
586	006-001	006-001	006-001	28006	Alcobendas
587	006-002	006-002	006-002	28006	Alcobendas
588	006-003A	006-003A	006-003	28006	Alcobendas
589	006-004A	006-004A	006-004	28006	Alcobendas
590	006-005	006-005	006-005	28006	Alcobendas
591	006-006A	006-006A	006-006	28006	Alcobendas
592	006-007	006-007	006-007	28006	Alcobendas
593	006-008A	006-008A	006-008	28006	Alcobendas
594	006-009	006-009	006-009	28006	Alcobendas
595	006-010	006-010	006-010	28006	Alcobendas
596	006-011	006-011	006-011	28006	Alcobendas
597	006-012	006-012	006-012	28006	Alcobendas
598	006-013A	006-013A	006-013	28006	Alcobendas
599	006-014	006-014	006-014	28006	Alcobendas
600	006-015	006-015	006-015	28006	Alcobendas
601	006-016A	006-016A	006-016	28006	Alcobendas
602	006-017	006-017	006-017	28006	Alcobendas
603	006-018	006-018	006-018	28006	Alcobendas
604	006-019	006-019	006-019	28006	Alcobendas
605	009-001	009-001	009-001	28009	Algete
606	009-002	009-002	009-002	28009	Algete
607	009-003	009-003	009-003	28009	Algete
608	041-001	041-001	041-001	28041	Cobeña
609	045-001	045-001	045-001	28045	Colmenar Viejo
610	045-002	045-002	045-002	28045	Colmenar Viejo

CZT1259	ZT1259	ZT1237	ZT1172	CZT84	ZT84
611	045-003	045-003	045-003	28045	Colmenar Viejo
612	045-004	045-004	045-004	28045	Colmenar Viejo
613	045-005	045-005	045-005	28045	Colmenar Viejo
614	045-006A	045-006A	045-006	28045	Colmenar Viejo
615	045-007	045-007	045-007	28045	Colmenar Viejo
616	129-001	129-001	129-001	28129	San Agustín de Guadalix
617	129-002	129-002	129-002	28129	San Agustín de Guadalix
618	134-001	134-001	134-001	28134	San Sebastián de los Reyes
619	134-002	134-002	134-002	28134	San Sebastián de los Reyes
620	134-003	134-003	134-003	28134	San Sebastián de los Reyes
621	134-004A	134-004A	134-004	28134	San Sebastián de los Reyes
622	134-005	134-005	134-005	28134	San Sebastián de los Reyes
623	134-006A	134-006	134-006	28134	San Sebastián de los Reyes
624	134-007	134-007	134-007	28134	San Sebastián de los Reyes
625	134-008	134-008	134-008	28134	San Sebastián de los Reyes
626	134-009	134-009	134-009	28134	San Sebastián de los Reyes
627	134-010	134-010	134-010	28134	San Sebastián de los Reyes
628	134-011	134-011	134-011	28134	San Sebastián de los Reyes
629	134-012	134-012	134-012	28134	San Sebastián de los Reyes
630	134-013	134-013	134-013	28134	San Sebastián de los Reyes
631	134-014	134-014	134-014	28134	San Sebastián de los Reyes
632	134-015	134-015	134-015	28134	San Sebastián de los Reyes
633	134-016	134-016	134-016	28134	San Sebastián de los Reyes
634	903-001	903-001	903-001	28903	Tres Cantos
635	903-002	903-002	903-002	28903	Tres Cantos
636	903-003	903-003	903-003	28903	Tres Cantos
637	903-004A	903-004A	903-004	28903	Tres Cantos
638	903-005	903-005	903-005	28903	Tres Cantos
639	903-006	903-006	903-006	28903	Tres Cantos
640	903-007	903-007	903-007	28903	Tres Cantos
641	903-008A	903-008A	903-008	28903	Tres Cantos
642	903-009	903-009	903-009	28903	Tres Cantos
643	903-010	903-010	903-010	28903	Tres Cantos
644	007-001A	007-001A	007-001	28007	Alcorcón
645	007-002	007-002	007-002	28007	Alcorcón
646	007-003	007-003	007-003	28007	Alcorcón
647	007-004	007-004	007-004	28007	Alcorcón
648	007-005	007-005	007-005	28007	Alcorcón
649	007-006A	007-006A	007-006	28007	Alcorcón
650	007-007A	007-007	007-007	28007	Alcorcón
651	007-008	007-008	007-008	28007	Alcorcón

CZT1259	ZT1259	ZT1237	ZT1172	CZT84	ZT84
652	007-009	007-009	007-009	28007	Alcorcón
653	007-010	007-010	007-010	28007	Alcorcón
654	007-011	007-011	007-011	28007	Alcorcón
655	007-012	007-012	007-012	28007	Alcorcón
656	007-013	007-013	007-013	28007	Alcorcón
657	007-014	007-014	007-014	28007	Alcorcón
658	007-015	007-015	007-015	28007	Alcorcón
659	007-016	007-016	007-016	28007	Alcorcón
660	007-017	007-017	007-017	28007	Alcorcón
661	007-018	007-018	007-018	28007	Alcorcón
662	007-019	007-019	007-019	28007	Alcorcón
663	007-020	007-020	007-020	28007	Alcorcón
664	007-021	007-021	007-021	28007	Alcorcón
665	007-022	007-022	007-022	28007	Alcorcón
666	007-023A	007-023A	007-023	28007	Alcorcón
667	007-024	007-024	007-024	28007	Alcorcón
668	007-025	007-025	007-025	28007	Alcorcón
669	007-026	007-026	007-026	28007	Alcorcón
670	007-027A	007-027A	007-027	28007	Alcorcón
671	015-001A	015-001A	015-001	28015	Arroyomolinos
672	015-002	015-002	015-002	28015	Arroyomolinos
673	040-001A	040-001	040-001	28040	Ciempozuelos
674	040-002	040-002	040-002	28040	Ciempozuelos
675	040-003	040-003	040-003	28040	Ciempozuelos
676	058-001	058-001	058-001	28058	Fuenlabrada
677	058-002	058-002	058-002	28058	Fuenlabrada
678	058-003A	058-003	058-003	28058	Fuenlabrada
679	058-004	058-004	058-004	28058	Fuenlabrada
680	058-005	058-005	058-005	28058	Fuenlabrada
681	058-006	058-006	058-006	28058	Fuenlabrada
682	058-007	058-007	058-007	28058	Fuenlabrada
683	058-008	058-008	058-008	28058	Fuenlabrada
684	058-009	058-009	058-009	28058	Fuenlabrada
685	058-010	058-010	058-010	28058	Fuenlabrada
686	058-011	058-011	058-011	28058	Fuenlabrada
687	058-012	058-012	058-012	28058	Fuenlabrada
688	058-013	058-013	058-013	28058	Fuenlabrada
689	058-014	058-014	058-014	28058	Fuenlabrada
690	058-015	058-015	058-015	28058	Fuenlabrada
691	058-016	058-016	058-016	28058	Fuenlabrada
692	058-017	058-017	058-017	28058	Fuenlabrada

CZT1259	ZT1259	ZT1237	ZT1172	CZT84	ZT84
693	058-018	058-018	058-018	28058	Fuenlabrada
694	058-019	058-019	058-019	28058	Fuenlabrada
695	058-020	058-020	058-020	28058	Fuenlabrada
696	058-021	058-021	058-021	28058	Fuenlabrada
697	058-022	058-022	058-022	28058	Fuenlabrada
698	058-023	058-023	058-023	28058	Fuenlabrada
699	058-024	058-024	058-024	28058	Fuenlabrada
700	058-025	058-025	058-025	28058	Fuenlabrada
701	058-026A	058-026	058-026	28058	Fuenlabrada
702	058-027	058-027	058-027	28058	Fuenlabrada
703	058-028	058-028	058-028	28058	Fuenlabrada
704	058-029	058-029	058-029	28058	Fuenlabrada
705	065-001A	065-001A	065-001	28065	Getafe
706	065-002A	065-002	065-002	28065	Getafe
707	065-003A	065-003	065-003	28065	Getafe
708	065-004	065-004	065-004	28065	Getafe
709	065-005	065-005	065-005	28065	Getafe
710	065-006	065-006	065-006	28065	Getafe
711	065-007	065-007	065-007	28065	Getafe
712	065-008	065-008	065-008	28065	Getafe
713	065-009	065-009	065-009	28065	Getafe
714	065-010	065-010	065-010	28065	Getafe
715	065-011	065-011	065-011	28065	Getafe
716	065-012	065-012	065-012	28065	Getafe
717	065-013	065-013	065-013	28065	Getafe
718	065-014	065-014	065-014	28065	Getafe
719	065-015	065-015	065-015	28065	Getafe
720	065-016	065-016	065-016	28065	Getafe
721	065-017	065-017	065-017	28065	Getafe
722	065-018	065-018	065-018	28065	Getafe
723	065-019	065-019	065-019	28065	Getafe
724	065-020	065-020	065-020	28065	Getafe
725	065-021	065-021	065-021	28065	Getafe
726	065-022	065-022	065-022	28065	Getafe
727	065-023A	065-023A	065-023	28065	Getafe
728	065-024	065-024	065-024	28065	Getafe
729	065-025	065-025	065-025	28065	Getafe
730	065-026A	065-026A	065-026	28065	Getafe
731	065-027	065-027	065-027	28065	Getafe
732	065-028A	065-028A	065-028	28065	Getafe
733	065-029	065-029	065-029	28065	Getafe

CZT1259	ZT1259	ZT1237	ZT1172	CZT84	ZT84
734	065-030	065-030	065-030	28065	Getafe
735	066-001	066-001	066-001	28066	Griñón
736	066-002A	066-002A	066-002	28066	Griñón
737	073-001	073-001	073-001	28073	Humanes
738	073-002	073-002	073-002	28073	Humanes
739	073-003	073-003	073-003	28073	Humanes
740	074-001	074-001	074-001	28074	Leganés
741	074-002	074-002	074-002	28074	Leganés
742	074-003	074-003	074-003	28074	Leganés
743	074-004	074-004	074-004	28074	Leganés
744	074-005A	074-005A	074-005	28074	Leganés
745	074-006	074-006	074-006	28074	Leganés
746	074-007	074-007	074-007	28074	Leganés
747	074-008	074-008	074-008	28074	Leganés
748	074-009	074-009	074-009	28074	Leganés
749	074-010	074-010	074-010	28074	Leganés
750	074-011A	074-011	074-011	28074	Leganés
751	074-012	074-012	074-012	28074	Leganés
752	074-013	074-013	074-013	28074	Leganés
753	074-014	074-014	074-014	28074	Leganés
754	074-015	074-015	074-015	28074	Leganés
755	074-016	074-016	074-016	28074	Leganés
756	074-017	074-017	074-017	28074	Leganés
757	074-018	074-018	074-018	28074	Leganés
758	074-019	074-019	074-019	28074	Leganés
759	074-020	074-020	074-020	28074	Leganés
760	074-021	074-021	074-021	28074	Leganés
761	074-022	074-022	074-022	28074	Leganés
762	074-023	074-023	074-023	28074	Leganés
763	074-024A	074-024A	074-024	28074	Leganés
764	074-025	074-025	074-025	28074	Leganés
765	074-026	074-026	074-026	28074	Leganés
766	074-027	074-027	074-027	28074	Leganés
767	074-028	074-028	074-028	28074	Leganés
768	074-029	074-029	074-029	28074	Leganés
769	074-030	074-030	074-030	28074	Leganés
770	074-031	074-031	074-031	28074	Leganés
771	074-032	074-032	074-032	28074	Leganés
772	074-033	074-033	074-033	28074	Leganés
773	074-034	074-034	074-034	28074	Leganés
774	074-035	074-035	074-035	28074	Leganés

CZT1259	ZT1259	ZT1237	ZT1172	CZT84	ZT84
775	074-036	074-036	074-036	28074	Leganés
776	074-037	074-037	074-037	28074	Leganés
777	074-038	074-038	074-038	28074	Leganés
778	089-001A	089-001A	089-001	28089	Moraleja de Enmedio
779	092-001	092-001	092-001	28092	Móstoles
780	092-002	092-002	092-002	28092	Móstoles
781	092-003A	092-003A	092-003	28092	Móstoles
782	092-004B	092-003D	092-004	28092	Móstoles
783	092-005	092-005	092-005	28092	Móstoles
784	092-006	092-006	092-006	28092	Móstoles
785	092-007	092-007	092-007	28092	Móstoles
786	092-008	092-008	092-008	28092	Móstoles
787	092-009	092-009	092-009	28092	Móstoles
788	092-010	092-010	092-010	28092	Móstoles
789	092-011	092-011	092-011	28092	Móstoles
790	092-012	092-012	092-012	28092	Móstoles
791	092-013	092-013	092-013	28092	Móstoles
792	092-014	092-014	092-014	28092	Móstoles
793	092-015	092-015	092-015	28092	Móstoles
794	092-016	092-016	ZT-016	28092	Móstoles
795	092-017	092-017	092-017	28092	Móstoles
796	092-018	092-018	092-018	28092	Móstoles
797	092-019	092-019	092-019	28092	Móstoles
798	092-020	092-020	092-020	28092	Móstoles
799	092-021	092-021	092-021	28092	Móstoles
800	092-022	092-022	092-022	28092	Móstoles
801	092-023	092-023	092-023	28092	Móstoles
802	092-024	092-024	092-024	28092	Móstoles
803	092-025	092-025	092-025	28092	Móstoles
804	092-026	092-026	092-026	28092	Móstoles
805	092-027	092-027	092-027	28092	Móstoles
806	092-028	092-028	092-028	28092	Móstoles
807	092-029	092-029	092-029	28092	Móstoles
808	092-030	092-030	092-030	28092	Móstoles
809	092-031	092-031	092-031	28092	Móstoles
810	092-032	092-032	092-032	28092	Móstoles
811	092-033	092-033	092-033	28092	Móstoles
812	096-001	096-001	096-001	28096	Navalcarnero
813	096-002	096-002	096-002	28096	Navalcarnero
814	096-003A	096-003A	096-003	28096	Navalcarnero
815	106-001	106-001	106-001	28106	Parla

CZT1259	ZT1259	ZT1237	ZT1172	CZT84	ZT84
816	106-002	106-002	106-002	28106	Parla
817	106-003	106-003	106-003	28106	Parla
818	106-004	106-004	106-004	28106	Parla
819	106-005	106-005	106-005	28106	Parla
820	106-006	106-006	106-006	28106	Parla
821	106-007	106-007	106-007	28106	Parla
822	106-008	106-008	106-008	28106	Parla
823	106-009	106-009	106-009	28106	Parla
824	106-010	106-010	106-010	28106	Parla
825	106-011	106-011	106-011	28106	Parla
826	106-012A	106-012	106-012	28106	Parla
827	106-013	106-013	106-013	28106	Parla
828	106-014	106-014	106-014	28106	Parla
829	106-015	106-015	106-015	28106	Parla
830	106-016	106-016	106-016	28106	Parla
831	113-001	113-001	113-001	28113	Pinto
832	113-002A	113-002A	113-002	28113	Pinto
833	113-003	113-003	113-003	28113	Pinto
834	113-004	113-004	113-004	28113	Pinto
835	113-005	113-005	113-005	28113	Pinto
836	113-006A	113-006A	113-006	28113	Pinto
837	113-007	113-007	113-007	28113	Pinto
838	113-008	113-008	113-008	28113	Pinto
839	113-009	113-009	113-009	28113	Pinto
840	132-001	132-001	132-001	28132	San Martin de la Vega
841	132-002	132-002	132-002	28132	San Martin de la Vega
842	149-001A	149-001A	149-001	28149	Torrejón de la Calzada
843	150-001	150-001	150-001	28150	Torrejón de Velasco
844	161-001	161-001	161-001	28161	Valdemoro
845	161-002A	161-002A	161-002	28161	Valdemoro
846	161-003	161-003	161-003	28161	Valdemoro
847	161-004	161-004	161-004	28161	Valdemoro
848	161-005	161-005	161-005	28161	Valdemoro
849	161-006	161-006	161-006	28161	Valdemoro
850	161-007	161-007	161-007	28161	Valdemoro
851	161-008	161-008	161-008	28161	Valdemoro
852	161-009	161-009	161-009	28161	Valdemoro
853	161-010	161-010	161-010	28161	Valdemoro
854	161-011	161-011	161-011	28161	Valdemoro
855	002-001	002-001	002-001	28002	Ajalvir
856	002-002	002-002	002-002	28002	Ajalvir



CZT1259	ZT1259	ZT1237	ZT1172	CZT84	ZT84
857	005-001	005-001	005-001	28005	Alcalá de Henares
858	005-002	005-002	005-002	28005	Alcalá de Henares
859	005-003	005-003	005-003	28005	Alcalá de Henares
860	005-004	005-004	005-004	28005	Alcalá de Henares
861	005-005	005-005	005-005	28005	Alcalá de Henares
862	005-006	005-006	005-006	28005	Alcalá de Henares
863	005-007	005-007	005-007	28005	Alcalá de Henares
864	005-008	005-008	005-008	28005	Alcalá de Henares
865	005-009	005-009	005-009	28005	Alcalá de Henares
866	005-010	005-010	005-010	28005	Alcalá de Henares
867	005-011A	005-011	005-011	28005	Alcalá de Henares
868	005-012	005-012	005-012	28005	Alcalá de Henares
869	005-013	005-013	005-013	28005	Alcalá de Henares
870	005-014	005-014	005-014	28005	Alcalá de Henares
871	005-015	005-015	005-015	28005	Alcalá de Henares
872	005-016	005-016	005-016	28005	Alcalá de Henares
873	005-017	005-017	005-017	28005	Alcalá de Henares
874	005-018	005-018	005-018	28005	Alcalá de Henares
875	005-019	005-019	005-019	28005	Alcalá de Henares
876	005-020	005-020	005-020	28005	Alcalá de Henares
877	005-021	005-021	005-021	28005	Alcalá de Henares
878	005-022	005-022	005-022	28005	Alcalá de Henares
879	005-023	005-023	005-023	28005	Alcalá de Henares
880	005-024A	005-024A	005-024	28005	Alcalá de Henares
881	005-025	005-025	005-025	28005	Alcalá de Henares
882	005-026	005-026	005-026	28005	Alcalá de Henares
883	005-027	005-027	005-027	28005	Alcalá de Henares
884	005-028	005-028	005-028	28005	Alcalá de Henares
885	005-029	005-029	005-029	28005	Alcalá de Henares
886	014-001	014-001	014-001	28014	Arganda del Rey
887	014-002	014-002	014-002	28014	Arganda del Rey
888	014-003	014-003	014-003	28014	Arganda del Rey
889	014-004A	014-004A	014-004	28014	Arganda del Rey
890	014-005	014-005	014-005	28014	Arganda del Rey
891	014-006	014-006	014-006	28014	Arganda del Rey
892	014-007A	014-007A	014-007	28014	Arganda del Rey
893	014-008	014-008	014-008	28014	Arganda del Rey
894	049-001	049-001	049-001	28049	Coslada
895	049-002	049-002	049-002	28049	Coslada
896	049-003	049-003	049-003	28049	Coslada
897	049-004	049-004	049-004	28049	Coslada

CZT1259	ZT1259	ZT1237	ZT1172	CZT84	ZT84
898	049-005	049-005	049-005	28049	Coslada
899	049-006	049-006	049-006	28049	Coslada
900	049-007	049-007	049-007	28049	Coslada
901	049-008	049-008	049-008	28049	Coslada
902	049-009	049-009	049-009	28049	Coslada
903	049-010	049-010	049-010	28049	Coslada
904	049-011	049-011	049-011	28049	Coslada
905	049-012A	049-012A	049-012	28049	Coslada
906	053-001	053-001	053-001	28053	Daganzo de Arriba
907	053-002	053-002	053-002	28053	Daganzo de Arriba
908	075-001A	075-001A	075-001	28075	Loeches
909	084-001	084-001	084-001	28084	Mejorada del Campo
910	084-002	084-002	084-002	28084	Mejorada del Campo
911	084-003	084-003	084-003	28084	Mejorada del Campo
912	104-001A	104-001A	104-001	28104	Paracuellos del Jarama
913	123-001	123-001	123-001	28123	Rivas-Vaciamadrid
914	123-002A	123-002	123-002	28123	Rivas-Vaciamadrid
915	123-003	123-003	123-003	28123	Rivas-Vaciamadrid
916	123-004A	123-004A	123-004	28123	Rivas-Vaciamadrid
917	123-005	123-005	123-005	28123	Rivas-Vaciamadrid
918	123-006	123-006	123-006	28123	Rivas-Vaciamadrid
919	123-007	123-007	123-007	28123	Rivas-Vaciamadrid
920	123-008	123-008	123-008	28123	Rivas-Vaciamadrid
921	123-009	123-009	123-009	28123	Rivas-Vaciamadrid
922	130-001	130-001	130-001	28130	San Fernando de Henares
923	130-002	130-002	130-002	28130	San Fernando de Henares
924	130-003	130-003	130-003	28130	San Fernando de Henares
925	130-004	130-004	130-004	28130	San Fernando de Henares
926	130-005	130-005	130-005	28130	San Fernando de Henares
927	130-006	130-006	130-006	28130	San Fernando de Henares
928	130-007	130-007	130-007	28130	San Fernando de Henares
929	130-008	130-008	130-008	28130	San Fernando de Henares
930	130-009	130-009	130-009	28130	San Fernando de Henares
931	130-010	130-010	130-010	28130	San Fernando de Henares
932	148-001	148-001	148-001	28148	Torrejón de Ardoz
933	148-002A	148-002A	148-002	28148	Torrejón de Ardoz
934	148-003	148-003	148-003	28148	Torrejón de Ardoz
935	148-004	148-004	148-004	28148	Torrejón de Ardoz
936	148-005	148-005	148-005	28148	Torrejón de Ardoz
937	148-006	148-006	148-006	28148	Torrejón de Ardoz
938	148-007	148-007A	148-007	28148	Torrejón de Ardoz

CZT1259	ZT1259	ZT1237	ZT1172	CZT84	ZT84
939	148-008	148-008	148-008	28148	Torrejón de Ardoz
940	148-009A	148-009	148-009	28148	Torrejón de Ardoz
941	148-010	148-010	148-010	28148	Torrejón de Ardoz
942	148-011	148-011A	148-011	28148	Torrejón de Ardoz
943	148-012	148-012	148-012	28148	Torrejón de Ardoz
944	148-013	148-013	148-013	28148	Torrejón de Ardoz
945	148-014	148-014	148-014	28148	Torrejón de Ardoz
946	148-015	148-015	148-015	28148	Torrejón de Ardoz
947	148-016	148-016	148-016	28148	Torrejón de Ardoz
948	148-017	148-017	148-017	28148	Torrejón de Ardoz
949	167-001A	167-001A	167-001	28167	Velilla de San Antonio
950	022-001	022-001	022-001	28022	Boadilla del Monte
951	022-002	022-002	022-002	28022	Boadilla del Monte
952	022-003	022-003	022-003	28022	Boadilla del Monte
953	022-004	022-004	022-004	28022	Boadilla del Monte
954	022-005	022-005	022-005	28022	Boadilla del Monte
955	022-006	022-006	022-006	28022	Boadilla del Monte
956	022-007	022-007	022-007	28022	Boadilla del Monte
957	022-008	022-008	022-008	28022	Boadilla del Monte
958	022-009	022-009	022-009	28022	Boadilla del Monte
959	022-010	022-010	022-010	28022	Boadilla del Monte
960	026-001	026-001	026-001	28026	Brunete
961	026-002	026-002	026-002	28026	Brunete
962	044-001	044-001	044-001	28044	Colmenarejo
963	047-001	047-001	047-001	28047	Collado Villalba
964	047-002	047-002	047-002	28047	Collado Villalba
965	047-003	047-003	047-003	28047	Collado Villalba
966	047-004	047-004	047-004	28047	Collado Villalba
967	047-005	047-005	047-005	28047	Collado Villalba
968	047-006	047-006	047-006	28047	Collado Villalba
969	047-007	047-007	047-007	28047	Collado Villalba
970	047-008	047-008	047-008	28047	Collado Villalba
971	061-001	061-001	061-001	28061	Galapagar
972	061-002	061-002	061-002	28061	Galapagar
973	061-003	061-003	061-003	28061	Galapagar
974	061-004	061-004	061-004	28061	Galapagar
975	072-001	072-001	072-001	28072	Hoyo de Manzanares
976	080-001	080-001	080-001	28080	Majadahonda
977	080-002	080-002	080-002	28080	Majadahonda
978	080-003	080-003	080-003	28080	Majadahonda
979	080-004	080-004	080-004	28080	Majadahonda

CZT1259	ZT1259	ZT1237	ZT1172	CZT84	ZT84
980	080-005	080-005	080-005	28080	Majadahonda
981	080-006	080-006	080-006	28080	Majadahonda
982	080-007	080-007	080-007	28080	Majadahonda
983	080-008	080-008	080-008	28080	Majadahonda
984	080-009	080-009	080-009	28080	Majadahonda
985	080-010	080-010	080-010	28080	Majadahonda
986	080-011	080-011	080-011	28080	Majadahonda
987	080-012	080-012	080-012	28080	Majadahonda
988	115-001	115-001	115-001	28115	Pozuelo de Alarcón
989	115-002	115-002	115-002	28115	Pozuelo de Alarcón
990	115-003	115-003	115-003	28115	Pozuelo de Alarcón
991	115-004	115-004	115-004	28115	Pozuelo de Alarcón
992	115-005	115-005	115-005	28115	Pozuelo de Alarcón
993	115-006	115-006	115-006	28115	Pozuelo de Alarcón
994	115-007	115-007	115-007	28115	Pozuelo de Alarcón
995	115-008	115-008	115-008	28115	Pozuelo de Alarcón
996	115-009	115-009	115-009	28115	Pozuelo de Alarcón
997	115-010	115-010	115-010	28115	Pozuelo de Alarcón
998	115-011	115-011	115-011	28115	Pozuelo de Alarcón
999	115-012	115-012	115-012	28115	Pozuelo de Alarcón
1000	115-013	115-013	115-013	28115	Pozuelo de Alarcón
1001	115-014	115-014	115-014	28115	Pozuelo de Alarcón
1002	115-015	115-015	115-015	28115	Pozuelo de Alarcón
1003	115-016	115-016	115-016	28115	Pozuelo de Alarcón
1004	115-017A	115-017A	115-017	28115	Pozuelo de Alarcón
1005	115-018	115-018	115-018	28115	Pozuelo de Alarcón
1006	115-019	115-019	115-019	28115	Pozuelo de Alarcón
1007	115-020	115-020	115-020	28115	Pozuelo de Alarcón
1008	115-021	115-021	115-021	28115	Pozuelo de Alarcón
1009	115-022	115-022	115-022	28115	Pozuelo de Alarcón
1010	127-001	127-001	127-001	28127	Las Rozas de Madrid
1011	127-002	127-002	127-002	28127	Las Rozas de Madrid
1012	127-003	127-003	127-003	28127	Las Rozas de Madrid
1013	127-004A	127-004A	127-004	28127	Las Rozas de Madrid
1014	127-005	127-005	127-005	28127	Las Rozas de Madrid
1015	127-006	127-006	127-006	28127	Las Rozas de Madrid
1016	127-007	127-007	127-007	28127	Las Rozas de Madrid
1017	127-008	127-008	127-008	28127	Las Rozas de Madrid
1018	127-009	127-009	127-009	28127	Las Rozas de Madrid
1019	127-010	127-010	127-010	28127	Las Rozas de Madrid
1020	152-001	152-001	152-001	28152	Torreldones

CZT1259	ZT1259	ZT1237	ZT1172	CZT84	ZT84
1021	152-002A	152-002A	152-002	28152	Torrelodones
1022	152-003	152-003	152-003	28152	Torrelodones
1023	176-001	176-001	176-001	28176	Villanueva de la Cañada
1024	176-002	176-002	176-002	28176	Villanueva de la Cañada
1025	176-003	176-003	176-003	28176	Villanueva de la Cañada
1026	177-001A	177-001	177-001	28177	Villanueva del Pardillo
1027	181-001	181-001	181-001	28181	Villaviciosa de Odón
1028	181-002	181-002	181-002	28181	Villaviciosa de Odón
1029	181-003	181-003	181-003	28181	Villaviciosa de Odón
1030	181-004	181-004	181-004	28181	Villaviciosa de Odón
1031	181-005	181-005	181-005	28181	Villaviciosa de Odón
1032	181-006	181-006	181-006	28181	Villaviciosa de Odón
1033	181-007	181-007	181-007	28181	Villaviciosa de Odón
1034	001-001	001-001	001-001	99904	C_A-1_Sierra Norte_Norte_IV
1035	003-001	003-001	003-001	99904	C_A-1_Sierra Norte_Norte_IV
1036	016-001	016-001	016-001	99904	C_A-1_Sierra Norte_Norte_IV
1037	020-001	020-001	020-001	99904	C_A-1_Sierra Norte_Norte_IV
1038	021-001	021-001	021-001	99903	C_A-1_Norte_III
1039	024-001	024-001	024-001	99904	C_A-1_Sierra Norte_Norte_IV
1040	027-001	027-001	027-001	99904	C_A-1_Sierra Norte_Norte_IV
1041	028-001	028-001	028-001	99901	C_M-607_Colmenar_Norte_I
1042	029-001	029-001	029-001	99903	C_A-1_Norte_III
1043	030-001	030-001	030-001	99903	C_A-1_Norte_III
1044	034-001	034-001	034-001	99904	C_A-1_Sierra Norte_Norte_IV
1045	039-001	039-001	039-001	99904	C_A-1_Sierra Norte_Norte_IV
1046	059-001A	059-001A	059-001	99902	C_A-1_Norte_II
1047	062-001	062-001	062-001	99904	C_A-1_Sierra Norte_Norte_IV
1048	063-001	063-001	063-001	99904	C_A-1_Sierra Norte_Norte_IV
1049	064-001	064-001	064-001	99904	C_A-1_Sierra Norte_Norte_IV
1050	067-001	067-001	067-001	99901	C_M-607_Colmenar_Norte_I
1051	069-001	069-001	069-001	99904	C_A-1_Sierra Norte_Norte_IV
1052	070-001	070-001	070-001	99904	C_A-1_Sierra Norte_Norte_IV
1053	071-001	071-001	071-001	99904	C_A-1_Sierra Norte_Norte_IV
1054	076-001	076-001	076-001	99904	C_A-1_Sierra Norte_Norte_IV
1055	078-001	078-001	078-001	99904	C_A-1_Sierra Norte_Norte_IV
1056	082-001	082-001	082-001	99901	C_M-607_Colmenar_Norte_I
1057	085-001	085-001	085-001	99901	C_M-607_Colmenar_Norte_I
1058	086-001	086-001	086-001	99902	C_A-1_Norte_II
1059	088-001	088-001	088-001	99904	C_A-1_Sierra Norte_Norte_IV
1060	094-001	094-001	094-001	99901	C_M-607_Colmenar_Norte_I
1061	097-001	097-001	097-001	99904	C_A-1_Sierra Norte_Norte_IV

CZT1259	ZT1259	ZT1237	ZT1172	CZT84	ZT84
1062	107-001	107-001	107-001	99903	C_A-1_Norte_III
1063	108-001	108-001	108-001	99902	C_A-1_Norte_II
1064	112-001	112-001	112-001	99904	C_A-1_Sierra Norte_Norte_IV
1065	114-001	114-001	114-001	99904	C_A-1_Sierra Norte_Norte_IV
1066	117-001	117-001	117-001	99904	C_A-1_Sierra Norte_Norte_IV
1067	118-001	118-001	118-001	99904	C_A-1_Sierra Norte_Norte_IV
1068	120-001	120-001	120-001	99904	C_A-1_Sierra Norte_Norte_IV
1069	121-001	121-001	121-001	99903	C_A-1_Norte_III
1070	124-001	124-001	124-001	99904	C_A-1_Sierra Norte_Norte_IV
1071	126-001	126-001	126-001	99904	C_A-1_Sierra Norte_Norte_IV
1072	138-001	138-001	138-001	99904	C_A-1_Sierra Norte_Norte_IV
1073	143-001	143-001	143-001	99904	C_A-1_Sierra Norte_Norte_IV
1074	144-001	144-001	144-001	99901	C_M-607_Colmenar_Norte_I
1075	145-001	145-001	145-001	99902	C_A-1_Norte_II
1076	151-001	151-001	151-001	99903	C_A-1_Norte_III
1077	153-001	153-001	153-001	99903	C_A-1_Norte_III
1078	158-001	158-001	158-001	99901	C_M-607_Colmenar_Norte_I
1079	162-001	162-001	162-001	99902	C_A-1_Norte_II
1080	163-001	163-001	163-001	99902	C_A-1_Norte_II
1081	164-001	164-001	164-001	99902	C_A-1_Norte_II
1082	168-001	168-001	168-001	99902	C_A-1_Norte_II
1083	169-001	169-001	169-001	99903	C_A-1_Norte_III
1084	182-001	182-001	182-001	99904	C_A-1_Sierra Norte_Norte_IV
1085	901-001	901-001	901-001	99904	C_A-1_Sierra Norte_Norte_IV
1086	902-001	902-001	902-001	99904	C_A-1_Sierra Norte_Norte_IV
1087	004-001	004-001	004-001	99912	C_A-42_Fuenlabrada_Sur_I
1088	008-001	008-001	008-001	99908	C_A-5_Suroeste
1089	013-001	013-001	013-001	28013	Aranjuez
1090	013-002	013-002	013-002	28013	Aranjuez
1091	013-003	013-003	013-003	28013	Aranjuez
1092	013-004	013-004	013-004	28013	Aranjuez
1093	013-005	013-005	013-005	28013	Aranjuez
1094	013-006	013-006	013-006	28013	Aranjuez
1095	013-007	013-007	013-007	28013	Aranjuez
1096	013-008A	013-008A	013-008	28013	Aranjuez
1097	013-009	013-009	013-009	28013	Aranjuez
1098	017-001	017-001	017-001	99912	C_A-42_Fuenlabrada_Sur_I
1099	031-001	031-001	031-001	99908	C_A-5_Suroeste
1100	036-001A	036-001A	036-001	99912	C_A-42_Fuenlabrada_Sur_I
1101	037-001	037-001	037-001	99908	C_A-5_Suroeste
1102	042-001	042-001	042-001	99908	C_A-5_Suroeste

CZT1259	ZT1259	ZT1237	ZT1172	CZT84	ZT84
1103	050-001	050-001	050-001	99912	C_A-42_Fuenlabrada_Sur_I
1104	051-001	051-001	051-001	99908	C_A-5_Suroeste
1105	099-001	099-001	099-001	99908	C_A-5_Suroeste
1106	109-001	109-001	109-001	99908	C_A-5_Suroeste
1107	128-001	128-001	128-001	99908	C_A-5_Suroeste
1108	133-001	133-001	133-001	99908	C_A-5_Suroeste
1109	140-001	140-001	140-001	99912	C_A-42_Fuenlabrada_Sur_I
1110	141-001	141-001	141-001	99908	C_A-5_Suroeste
1111	147-001	147-001	147-001	99913	C_A-3_A-4_Sur_II
1112	170-001	170-001	170-001	99913	C_A-3_A-4_Sur_II
1113	171-001	171-001	171-001	99908	C_A-5_Suroeste
1114	174-001	174-001	174-001	99908	C_A-5_Suroeste
1115	175-001	175-001	175-001	99908	C_A-5_Suroeste
1116	178-001	178-001	178-001	99908	C_A-5_Suroeste
1117	011-001	011-001	011-001	99910	C_A-2_Este_II
1118	012-001	012-001	012-001	99910	C_A-2_Este_II
1119	019-001	019-001	019-001	99913	C_A-3_A-4_Sur_II
1120	025-001	025-001	025-001	99911	C_A-3_Sureste
1121	032-001A	032-001A	032-001	99909	C_A-2_Este_I
1122	033-001	033-001	033-001	99911	C_A-3_Sureste
1123	035-001	035-001	035-001	99911	C_A-3_Sureste
1124	043-001	043-001	043-001	99913	C_A-3_A-4_Sur_II
1125	048-001	048-001	048-001	99910	C_A-2_Este_II
1126	052-001	052-001	052-001	99913	C_A-3_A-4_Sur_II
1127	055-001	055-001	055-001	99911	C_A-3_Sureste
1128	057-001	057-001	057-001	99909	C_A-2_Este_I
1129	060-001	060-001	060-001	99911	C_A-3_Sureste
1130	083-001A	083-001A	083-001	99909	C_A-2_Este_I
1131	091-001	091-001	091-001	99913	C_A-3_A-4_Sur_II
1132	100-001	100-001	100-001	99910	C_A-2_Este_II
1133	101-001	101-001	101-001	99910	C_A-2_Este_II
1134	102-001	102-001	102-001	99911	C_A-3_Sureste
1135	110-001	110-001	110-001	99911	C_A-3_Sureste
1136	111-001	111-001	111-001	99910	C_A-2_Este_II
1137	116-001	116-001	116-001	99911	C_A-3_Sureste
1138	122-001	122-001	122-001	99909	C_A-2_Este_I
1139	136-001	136-001	136-001	99910	C_A-2_Este_II
1140	137-001	137-001	137-001	99910	C_A-2_Este_II
1141	146-001	146-001	146-001	99911	C_A-3_Sureste
1142	154-001A	154-001A	154-001	99910	C_A-2_Este_II
1143	155-001	155-001	155-001	99911	C_A-3_Sureste

CZT1259	ZT1259	ZT1237	ZT1172	CZT84	ZT84
1144	156-001	156-001	156-001	99909	C_A-2_Este_I
1145	157-001	157-001	157-001	99913	C_A-3_A-4_Sur_II
1146	165-001	165-001	165-001	99911	C_A-3_Sureste
1147	166-001	166-001	166-001	99910	C_A-2_Este_II
1148	172-001	172-001	172-001	99910	C_A-2_Este_II
1149	173-001	173-001	173-001	99911	C_A-3_Sureste
1150	179-001	179-001	179-001	99910	C_A-2_Este_II
1151	180-001	180-001	180-001	99911	C_A-3_Sureste
1152	010-001	010-001	010-001	99905	C_A-6_Noroeste
1153	018-001	018-001	018-001	99905	C_A-6_Noroeste
1154	023-001	023-001	023-001	99905	C_A-6_Noroeste
1155	038-001	038-001	038-001	99905	C_A-6_Noroeste
1156	046-001	046-001	046-001	99905	C_A-6_Noroeste
1157	054-001	054-001	054-001	99906	C_A-6_Oeste_I
1158	054-002	054-002	054-002	99906	C_A-6_Oeste_I
1159	056-001	056-001	056-001	99907	C_A-6_Oeste_II
1160	068-001	068-001	068-001	99905	C_A-6_Noroeste
1161	087-001	087-001	087-001	99905	C_A-6_Noroeste
1162	090-001	090-001	090-001	99905	C_A-6_Noroeste
1163	093-001	093-001	093-001	99905	C_A-6_Noroeste
1164	095-001	095-001	095-001	99907	C_A-6_Oeste_II
1165	119-001	119-001	119-001	99907	C_A-6_Oeste_II
1166	125-001	125-001	125-001	99907	C_A-6_Oeste_II
1167	131-001	131-001	131-001	99906	C_A-6_Oeste_I
1168	131-002	131-002	131-002	99906	C_A-6_Oeste_I
1169	135-001	135-001	135-001	99907	C_A-6_Oeste_II
1170	159-001	159-001	159-001	99907	C_A-6_Oeste_II
1171	160-001	160-001	160-001	99906	C_A-6_Oeste_I
1172	183-001	183-001	183-001	99907	C_A-6_Oeste_II
1173	079-02-037B	079-02-029	079-02-029	7902	Arganzuela
1174	079-02-042B	079-02-042B	079-02-042	7902	Arganzuela
1175	079-04-067B	079-04-067B	079-04-067	7904	Salamanca
1176	079-04-068B	079-04-068B	079-04-068	7904	Salamanca
1177	079-04-068C	079-04-068C	079-04-068	7904	Salamanca
1178	079-04-073B	079-04-073	079-04-073	7904	Salamanca
1179	079-05-085B	079-05-085	079-05-085	7905	Chamartín
1180	079-05-090B	079-05-090B	079-05-090	7905	Chamartín
1181	079-05-090C	079-05-090C	079-05-090	7905	Chamartín
1182	079-05-092B	079-05-092	079-05-092	7905	Chamartín
1183	079-05-093B	079-05-093B	079-05-093	7905	Chamartín
1184	079-06-109B	079-06-109	079-06-109	7906	Tetuán



CZT1259	ZT1259	ZT1237	ZT1172	CZT84	ZT84
1185	079-06-114B	079-06-114B	079-06-114	7906	Tetuán
1186	079-06-117B	079-06-117B	079-06-117	7906	Tetuán
1187	079-08-199B	079-08-199	079-08-199	7908	Fuencarral- El Pardo
1188	079-12-336B	079-12-336	079-12-336	7912	Usera
1189	079-15-407B	079-15-407B	079-15-407	7915	Ciudad Lineal
1190	079-15-411B	079-15-411B	079-15-411	7915	Ciudad Lineal
1191	079-16-440B	079-16-440	079-16-440	7916	Hortaleza
1192	079-21-574B	079-21-574	079-21-574	7921	Barajas
1193	006-003B	006-003B	006-003	28006	Alcobendas
1194	006-004B	006-004B	006-004	28006	Alcobendas
1195	006-006B	006-006B	006-006	28006	Alcobendas
1196	006-008B	006-008B	006-008	28006	Alcobendas
1197	006-013B	006-013B	006-013	28006	Alcobendas
1198	006-016B	006-016B	006-016	28006	Alcobendas
1199	006-016C	006-016C	006-016	28006	Alcobendas
1200	045-006B	045-006B	045-006	28045	Colmenar Viejo
1201	134-004B	134-004B	134-004	28134	San Sebastián de los Reyes
1202	134-006B	134-006	134-006	28134	San Sebastián de los Reyes
1203	903-004B	903-004B	903-004	28903	Tres Cantos
1204	903-008B	903-008B	903-008	28903	Tres Cantos
1205	007-001B	007-001B	007-001	28007	Alcorcón
1206	007-006B	007-006B	007-006	28007	Alcorcón
1207	007-007B	007-007	007-007	28007	Alcorcón
1208	007-023B	007-023B	007-023	28007	Alcorcón
1209	007-027B	007-027B	007-027	28007	Alcorcón
1210	015-001B	015-001B	015-001	28015	Arroyomolinos
1211	015-001C	015-001A	015-001	28015	Arroyomolinos
1212	040-001B	040-001	040-001	28040	Ciempozuelos
1213	058-003B	058-003	058-003	28058	Fuenlabrada
1214	058-026B	058-026	058-026	28058	Fuenlabrada
1215	065-001B	065-001B	065-001	28065	Getafe
1216	065-002B	065-002	065-002	28065	Getafe
1217	065-003B	065-003	065-003	28065	Getafe
1218	065-023B	065-023B	065-023	28065	Getafe
1219	065-026B	065-026B	065-026	28065	Getafe
1220	065-028B	065-028B	065-028	28065	Getafe
1221	066-002B	066-002B	066-002	28066	Griñón
1222	074-005B	074-005B	074-005	28074	Leganés
1223	074-011B	074-011	074-011	28074	Leganés
1224	074-024B	074-024B	074-024	28074	Leganés
1225	089-001B	089-001B	089-001	28089	Moraleja de Enmedio

CZT1259	ZT1259	ZT1237	ZT1172	CZT84	ZT84
1226	092-003B	092-003B	092-003	28092	Móstoles
1227	092-003C	092-003C	092-003	28092	Móstoles
1228	092-004A	092-004	092-004	28092	Móstoles
1229	096-003B	096-003B	096-003	28096	Navalcarnero
1230	106-012B	106-012	106-012	28106	Parla
1231	113-002B	113-002B	113-002	28113	Pinto
1232	113-006B	113-006B	113-006	28113	Pinto
1233	149-001B	149-001B	149-001	28149	Torrejón de la Calzada
1234	161-002B	161-002B	161-002	28161	Valdemoro
1235	161-002C	161-002C	161-002	28161	Valdemoro
1236	005-011B	005-011	005-011	28005	Alcalá de Henares
1237	005-024B	005-024B	005-024	28005	Alcalá de Henares
1238	014-004B	014-004B	014-004	28014	Arganda del Rey
1239	014-007B	014-007B	014-007	28014	Arganda del Rey
1240	049-012B	049-012B	049-012	28049	Coslada
1241	075-001B	075-001B	075-001	28075	Loeches
1242	104-001B	104-001B	104-001	28104	Paracuellos del Jarama
1243	104-001C	104-001C	104-001	28104	Paracuellos del Jarama
1244	123-002B	123-002	123-002	28123	Rivas-Vaciamadrid
1245	123-004B	123-004B	123-004	28123	Rivas-Vaciamadrid
1246	148-002B	148-002B	148-007	28148	Torrejón de Ardoz
1247	148-009B	148-009	148-009	28148	Torrejón de Ardoz
1248	167-001B	167-001B	167-001	28167	Velilla de San Antonio
1249	115-017B	115-017B	115-017	28115	Pozuelo de Alarcón
1250	127-004B	127-004B	127-004	28127	Las Rozas de Madrid
1251	152-002B	152-002B	152-002	28152	Torrelodones
1252	177-001B	177-001	177-001	28177	Villanueva del Pardillo
1253	059-001B	059-001B	059-001	99902	C_A-1_Norte_II
1254	013-008B	013-008B	013-008	28013	Aranjuez
1255	013-008C	013-008C	013-008	28013	Aranjuez
1256	036-001B	036-001B	036-001	99912	C_A-42_Fuenlabrada_Sur_I
1257	032-001B	032-001B	032-001	99909	C_A-2_Este_I
1258	083-001B	083-001B	083-001	99909	C_A-2_Este_I
1259	154-001B	154-001B	154-001	99910	C_A-2_Este_II

## 1.2 Datos socioeconómicos por zona de transporte

Tabla 3 Datos socioeconómicos por zona de transporte

CZT1259	ZT1259	Municipio	Distrito (Solo Madrid)	Población 2017	Superficie (m²)	X UTM Centroide	Y UTM Centroide	X UTM Centroide Ponderado Población	Y UTM Centroide Ponderado Población	Uso Predominante
1	079-01-001	Madrid	Centro	459	71.024,92	439.476,50	4.475.678,14	439.480,26	4.475.713,58	Mixto Residencial (Gran Centro Comercial)
2	079-01-002	Madrid	Centro	4.072	105.493,93	439.913,53	4.475.559,86	439.910,47	4.475.561,46	Residencial
3	079-01-003	Madrid	Centro	8.807	212.650,06	440.302,97	4.475.360,11	440.309,29	4.475.348,62	Residencial
4	079-01-004	Madrid	Centro	6.902	221.870,90	440.715,18	4.475.201,69	440.711,21	4.475.182,92	Residencial
5	079-01-005	Madrid	Centro	2.618	189.889,41	441.072,47	4.475.242,18	440.995,76	4.475.289,14	Residencial
6	079-01-006	Madrid	Centro	20	72.112,80	439.628,37	4.475.504,26	439.649,49	4.475.620,61	DSC- Otros
7	079-01-007	Madrid	Centro	6.311	208.075,27	439.802,06	4.475.182,02	439.809,50	4.475.235,08	Residencial
8	079-01-008	Madrid	Centro	11.069	281.624,90	440.242,13	4.474.908,63	440.246,40	4.474.959,32	Residencial
9	079-01-009	Madrid	Centro	5.401	178.807,91	440.757,01	4.474.726,91	440.723,96	4.474.778,38	Residencial
10	079-01-010	Madrid	Centro	1.479	149.740,95	441.128,40	4.474.785,61	441.101,45	4.474.914,23	Residencial
11	079-01-011	Madrid	Centro	4	540.483,14	439.119,73	4.474.311,59	439.314,95	4.474.225,65	DSC- Otros
12	079-01-012	Madrid	Centro	7.466	337.405,14	439.711,13	4.474.523,45	439.741,34	4.474.504,34	Residencial
13	079-01-013	Madrid	Centro	1.915	131.756,01	440.105,36	4.474.445,90	440.030,90	4.474.461,41	Residencial
14	079-01-014	Madrid	Centro	2.331	159.676,89	440.448,33	4.474.389,05	440.431,93	4.474.371,65	Residencial
15	079-01-015	Madrid	Centro	2.448	282.615,80	440.841,31	4.474.266,27	440.692,20	4.474.163,92	Residencial
16	079-01-016	Madrid	Centro	3.943	221.571,39	439.305,66	4.473.589,64	439.310,08	4.473.541,74	Residencial
17	079-01-017	Madrid	Centro	10.959	362.906,02	439.661,87	4.473.742,22	439.658,27	4.473.681,48	Residencial
18	079-01-018	Madrid	Centro	3.091	153.812,01	440.099,84	4.474.119,35	440.063,95	4.474.114,50	Residencial
19	079-01-019	Madrid	Centro	13.292	287.640,18	440.113,39	4.473.614,75	440.122,47	4.473.557,33	Residencial
20	079-01-020	Madrid	Centro	12.186	202.824,34	440.591,18	4.473.613,58	440.592,13	4.473.576,33	Residencial
21	079-01-021	Madrid	Centro	8.084	308.047,57	440.917,06	4.473.828,00	440.882,15	4.473.802,90	Residencial

CZT1259	ZT1259	Municipio	Distrito (Solo Madrid)	Población 2017	Superficie (m <sup>2</sup> )	X UTM Centroide	Y UTM Centroide	X UTM Centroide Ponderado Población	Y UTM Centroide Ponderado Población	Uso Predominante
22	079-01-022	Madrid	Centro	13.033	330.320,25	440.179,84	4.473.191,56	440.240,36	4.473.245,70	Residencial
23	079-01-023	Madrid	Centro	6.135	205.717,92	440.903,94	4.473.307,37	440.798,16	4.473.273,67	Residencial
24	079-02-024	Madrid	Arganzuela	9.242	312.871,44	438.858,62	4.473.516,41	438.910,31	4.473.594,90	Residencial
25	079-02-025	Madrid	Arganzuela	5.922	375.569,62	439.139,69	4.472.688,76	439.318,60	4.472.816,79	Residencial
26	079-02-026	Madrid	Arganzuela	7.479	279.538,64	439.138,93	4.473.150,39	439.114,42	4.473.134,01	Residencial
27	079-02-027	Madrid	Arganzuela	12.219	342.095,57	439.718,46	4.472.696,50	439.738,99	4.472.702,82	Residencial
28	079-02-028	Madrid	Arganzuela	12.317	244.659,62	440.235,48	4.472.759,78	440.253,03	4.472.758,69	Residencial
29	079-02-029	Madrid	Arganzuela	12.111	287.321,81	440.208,85	4.472.325,93	440.251,31	4.472.321,25	Residencial
30	079-02-030	Madrid	Arganzuela	10.202	297.678,55	440.794,66	4.472.757,15	440.820,66	4.472.734,66	Residencial
31	079-02-031	Madrid	Arganzuela	6.206	141.323,83	441.088,67	4.472.989,12	441.135,69	4.472.972,25	Residencial
32	079-02-032	Madrid	Arganzuela	9.184	207.570,71	441.409,01	4.472.648,11	441.368,32	4.472.639,15	Residencial
33	079-02-033	Madrid	Arganzuela	0	290.577,68	441.691,53	4.472.856,05	441.691,53	4.472.856,05	DSC-Transporte
34	079-02-034	Madrid	Arganzuela	1107	248.793,06	442.136,15	4.472.284,65	442.270,57	4.472.174,27	Residencial
35	079-02-035	Madrid	Arganzuela	6.230	383.746,38	441.818,25	4.472.075,56	441.825,49	4.472.106,79	Residencial
36	079-02-036	Madrid	Arganzuela	11.073	185.849,78	440.601,78	4.472.085,80	440.613,44	4.472.096,45	Residencial
37	079-02-037A	Madrid	Arganzuela	0	234.466,34	440.607,70	4.471.596,99	440.607,70	4.471.596,99	DSC- Otros
38	079-02-038	Madrid	Arganzuela	8.682	146.341,13	440.875,76	4.471.781,11	440.867,46	4.471.806,15	Residencial
39	079-02-039	Madrid	Arganzuela	11.288	228.533,95	441.008,36	4.472.238,59	441.000,34	4.472.226,92	Residencial
40	079-02-040	Madrid	Arganzuela	26	165.711,29	441.524,95	4.472.012,34	441.546,21	4.472.073,85	DSC- Otros
41	079-02-041	Madrid	Arganzuela	9.725	278.660,13	441.271,63	4.471.770,81	441.230,27	4.471.729,39	Residencial
42	079-02-042A	Madrid	Arganzuela	12.537	555.874,22	441.302,31	4.471.182,75	441.351,01	4.471.233,96	Residencial
43	079-02-043	Madrid	Arganzuela	0	414.344,90	441.985,73	4.471.187,29	441.985,73	4.471.187,29	DSC-Zona Verde
44	079-02-044	Madrid	Arganzuela	0	252.839,88	442.571,00	4.471.924,74	442.571,00	4.471.924,74	Gran Centro Comercial
45	079-02-045	Madrid	Arganzuela	2.498	155.326,22	442.312,99	4.471.559,14	442.314,76	4.471.621,37	Residencial
46	079-03-046	Madrid	Retiro	2.854	252.950,57	441.392,66	4.474.202,82	441.441,08	4.474.084,02	Residencial

CZT1259	ZT1259	Municipio	Distrito (Solo Madrid)	Población 2017	Superficie (m <sup>2</sup> )	X UTM Centroide	Y UTM Centroide	X UTM Centroide Ponderado Población	Y UTM Centroide Ponderado Población	Uso Predominante
47	079-03-047	Madrid	Retiro	0	1.244.911,51	442.045,80	4.474.000,14	442.045,80	4.474.000,14	DSC-Zona Verde
48	079-03-048	Madrid	Retiro	13.208	237.839,13	442.579,59	4.474.476,87	442.588,81	4.474.455,36	Residencial
49	079-03-049	Madrid	Retiro	8.063	135.088,17	442.921,13	4.474.381,88	442.921,49	4.474.379,49	Residencial
50	079-03-050	Madrid	Retiro	78	118.697,48	443.070,18	4.474.553,28	443.217,48	4.474.653,23	DSC- Hospital
51	079-03-051	Madrid	Retiro	8.682	533.410,47	443.605,30	4.474.276,33	443.538,02	4.474.342,82	Residencial
52	079-03-052	Madrid	Retiro	10	174.471,00	441.362,45	4.473.665,73	441.411,79	4.473.932,29	DSC- Otros
53	079-03-053	Madrid	Retiro	5	75.961,03	441.746,02	4.473.322,88	441.807,52	4.473.339,18	DSC- Otros
54	079-03-054	Madrid	Retiro	4.182	149.788,48	441.908,75	4.473.229,75	442.038,19	4.473.228,39	Residencial
55	079-03-055	Madrid	Retiro	1	53.528,48	442.649,85	4.473.961,43	442.573,64	4.473.916,47	DSC-Hospital
56	079-03-056	Madrid	Retiro	7.565	300.955,85	442.911,74	4.473.881,83	442.883,10	4.473.911,89	Residencial
57	079-03-057	Madrid	Retiro	7.606	288.253,21	442.850,62	4.473.374,90	442.853,11	4.473.358,92	Residencial
58	079-03-058	Madrid	Retiro	9.165	293.422,01	443.435,56	4.473.687,96	443.430,62	4.473.674,64	Residencial
59	079-03-059	Madrid	Retiro	5.309	195.994,91	443.472,39	4.473.337,77	443.463,10	4.473.380,20	Residencial
60	079-03-060	Madrid	Retiro	9.822	267.092,71	442.104,98	4.472.991,37	442.261,56	4.472.985,35	Residencial
61	079-03-061	Madrid	Retiro	11.817	235.794,44	442.758,88	4.472.952,55	442.724,62	4.472.960,99	Residencial
62	079-03-062	Madrid	Retiro	6.240	260.173,26	443.229,17	4.472.790,39	443.209,65	4.472.804,61	Residencial
63	079-03-063	Madrid	Retiro	12.007	240.749,96	442.418,46	4.472.633,82	442.395,85	4.472.680,31	Residencial
64	079-03-064	Madrid	Retiro	11.908	349.000,23	442.930,99	4.472.278,97	442.944,45	4.472.317,79	Residencial
65	079-04-065	Madrid	Salamanca	6.556	401.527,32	441.772,00	4.476.146,93	441.858,70	4.476.172,79	Residencial
66	079-04-066	Madrid	Salamanca	10.454	372.966,18	442.161,62	4.476.059,28	442.166,95	4.476.153,06	Residencial
67	079-04-067A	Madrid	Salamanca	8.870	222.929,85	442.563,53	4.476.161,80	442.587,16	4.476.156,37	Residencial
68	079-04-068A	Madrid	Salamanca	10.018	239.575,09	442.894,72	4.476.408,25	442.904,87	4.476.400,58	Residencial
69	079-04-069	Madrid	Salamanca	10.809	439.115,79	443.828,59	4.476.785,77	443.776,64	4.476.774,89	Residencial
70	079-04-070	Madrid	Salamanca	2.758	345.172,37	441.549,42	4.475.093,22	441.608,35	4.475.117,71	Residencial
71	079-04-071	Madrid	Salamanca	6.587	230.975,58	442.050,99	4.475.388,14	442.040,82	4.475.405,95	Residencial

CZT1259	ZT1259	Municipio	Distrito (Solo Madrid)	Población 2017	Superficie (m <sup>2</sup> )	X UTM Centroide	Y UTM Centroide	X UTM Centroide Ponderado Población	Y UTM Centroide Ponderado Población	Uso Predominante
72	079-04-072	Madrid	Salamanca	11.885	288.359,59	442.769,32	4.475.735,23	442.800,32	4.475.718,89	Residencial
73	079-04-073A	Madrid	Salamanca	14.362	449.697,35	443.411,00	4.475.980,77	443.409,32	4.475.985,25	Residencial
74	079-04-074	Madrid	Salamanca	6.166	295.171,67	441.957,24	4.474.914,95	441.985,19	4.474.919,23	Residencial
75	079-04-075	Madrid	Salamanca	9.397	244.128,55	442.609,38	4.475.011,29	442.619,58	4.474.981,10	Residencial
76	079-04-076	Madrid	Salamanca	8.809	291.531,88	443.073,87	4.475.086,42	443.076,94	4.475.162,56	Residencial
77	079-04-077	Madrid	Salamanca	10.306	324.821,62	443.713,48	4.475.464,50	443.676,99	4.475.441,59	Residencial
78	079-04-078	Madrid	Salamanca	10.288	314.983,28	443.521,12	4.474.977,62	443.490,24	4.475.061,93	Residencial
79	079-04-079	Madrid	Salamanca	0	202.595,30	443.909,53	4.474.763,55	443.909,53	4.474.763,55	DSC-Zona Verde
80	079-04-080	Madrid	Salamanca	11.067	235.329,63	442.622,95	4.475.385,31	442.639,42	4.475.387,06	Residencial
81	079-05-081	Madrid	Chamartín	10	312.360,95	442.307,63	4.481.295,56	442.336,47	4.481.172,56	DSC-Transporte
82	079-05-082	Madrid	Chamartín	2.032	233.981,21	442.020,60	4.480.991,23	441.941,55	4.480.950,65	Residencial
83	079-05-083	Madrid	Chamartín	0	230.504,32	442.581,69	4.481.081,51	442.581,69	4.481.081,51	DSC-Transporte
84	079-05-084	Madrid	Chamartín	4.575	220.967,94	442.765,87	4.481.005,46	442.757,85	4.481.118,23	Residencial
85	079-05-085A	Madrid	Chamartín	6.218	321.590,84	441.860,63	4.480.229,16	441.831,76	4.480.121,99	Residencial
86	079-05-086	Madrid	Chamartín	0	193.857,97	442.156,70	4.480.384,78	442.156,70	4.480.384,78	DSC-Transporte
87	079-05-087	Madrid	Chamartín	0	41.394,90	442.363,01	4.480.427,75	442.363,01	4.480.427,75	DSC-Transporte
88	079-05-088	Madrid	Chamartín	3.741	575.309,08	442.703,86	4.480.103,78	442.668,91	4.480.172,22	Residencial
89	079-05-089	Madrid	Chamartín	10.773	727.458,73	441.952,04	4.479.376,66	441.917,85	4.479.305,58	Residencial
90	079-05-090A	Madrid	Chamartín	3.890	401.905,99	442.708,66	4.479.529,43	442.709,77	4.479.547,36	Residencial
91	079-05-091	Madrid	Chamartín	3.603	343.976,88	443.257,22	4.479.307,01	443.162,81	4.479.329,97	Residencial
92	079-05-092A	Madrid	Chamartín	5.563	367.354,03	441.788,97	4.478.584,47	441.759,39	4.478.582,83	Residencial
93	079-05-093A	Madrid	Chamartín	11.445	366.246,71	442.335,81	4.478.532,99	442.361,92	4.478.534,70	Residencial
94	079-05-094	Madrid	Chamartín	7.599	326.553,33	442.798,14	4.478.501,61	442.805,66	4.478.581,45	Residencial
95	079-05-095	Madrid	Chamartín	6.613	522.300,03	443.369,28	4.478.538,87	443.283,97	4.478.534,60	Residencial
96	079-05-096	Madrid	Chamartín	10.293	950.724,05	441.859,71	4.477.669,62	441.848,04	4.477.818,61	Residencial

CZT1259	ZT1259	Municipio	Distrito (Solo Madrid)	Población 2017	Superficie (m <sup>2</sup> )	X UTM Centroide	Y UTM Centroide	X UTM Centroide Ponderado Población	Y UTM Centroide Ponderado Población	Uso Predominante
97	079-05-097	Madrid	Chamartín	12.439	380.298,92	442.683,08	4.477.564,31	442.725,55	4.477.531,74	Residencial
98	079-05-098	Madrid	Chamartín	5.883	381.472,65	443.174,36	4.477.899,64	443.111,20	4.477.785,31	Residencial
99	079-05-099	Madrid	Chamartín	13.002	482.331,61	443.591,79	4.477.577,84	443.511,45	4.477.557,93	Residencial
100	079-05-100	Madrid	Chamartín	63	168.407,07	441.613,99	4.476.936,06	441.746,81	4.476.880,78	DSC- Campus Universitario
101	079-05-101	Madrid	Chamartín	6.692	587.957,15	442.128,98	4.476.982,05	442.203,59	4.477.058,08	Residencial
102	079-05-102	Madrid	Chamartín	11.675	217.663,37	442.945,89	4.477.194,81	442.962,25	4.477.200,59	Residencial
103	079-05-103	Madrid	Chamartín	11.421	325.159,76	442.901,10	4.476.876,75	442.923,43	4.476.919,43	Residencial
104	079-06-104	Madrid	Tetuán	120	423.587,18	439.966,45	4.480.005,41	440.214,17	4.480.119,80	DSC-Zona Verde
105	079-06-105	Madrid	Tetuán	12.222	372.565,08	440.297,87	4.479.896,68	440.334,41	4.479.898,87	Residencial
106	079-06-106	Madrid	Tetuán	9.088	395.001,60	440.848,39	4.480.318,17	440.911,88	4.480.206,89	Residencial
107	079-06-107	Madrid	Tetuán	5.466	275.073,21	441.363,52	4.480.478,68	441.400,51	4.480.433,27	Residencial
108	079-06-108	Madrid	Tetuán	12.900	367.782,52	440.700,57	4.479.568,02	440.697,33	4.479.578,77	Residencial
109	079-06-109A	Madrid	Tetuán	7.315	315.429,93	441.300,96	4.479.919,15	441.274,06	4.479.916,15	Residencial
110	079-06-110	Madrid	Tetuán	10.901	267.940,40	440.019,92	4.479.045,84	440.020,20	4.479.018,02	Residencial
111	079-06-111	Madrid	Tetuán	13.419	336.655,87	440.401,27	4.478.982,39	440.389,79	4.478.938,65	Residencial
112	079-06-112	Madrid	Tetuán	12.982	343.078,18	440.945,67	4.479.054,55	440.923,04	4.479.030,31	Residencial
113	079-06-113	Madrid	Tetuán	7.002	362.517,22	441.337,85	4.479.128,20	441.302,00	4.479.061,66	Residencial
114	079-06-114A	Madrid	Tetuán	7.967	243.568,79	439.811,31	4.478.502,49	439.871,91	4.478.490,38	Residencial
115	079-06-115	Madrid	Tetuán	8.652	241.335,38	440.605,14	4.478.403,93	440.602,15	4.478.358,02	Residencial
116	079-06-116	Madrid	Tetuán	7.262	302.156,14	441.112,65	4.478.411,27	441.048,12	4.478.443,85	Residencial
117	079-06-117A	Madrid	Tetuán	11.152	243.910,53	440.049,68	4.477.914,96	440.077,79	4.477.915,17	Residencial
118	079-06-118	Madrid	Tetuán	9.849	208.535,53	440.531,24	4.477.842,29	440.552,41	4.477.835,53	Residencial
119	079-06-119	Madrid	Tetuán	8.192	228.541,73	440.924,47	4.477.880,01	440.912,76	4.477.896,94	Residencial
120	079-06-120	Madrid	Tetuán	2	204.436,72	441.248,25	4.477.836,31	441.223,00	4.477.855,00	Gran Centro Comercial
121	079-07-121	Madrid	Chamberí	3.946	292.932,17	439.352,93	4.477.349,41	439.477,85	4.477.347,39	Residencial

CZT1259	ZT1259	Municipio	Distrito (Solo Madrid)	Población 2017	Superficie (m <sup>2</sup> )	X UTM Centroide	Y UTM Centroide	X UTM Centroide Ponderado Población	Y UTM Centroide Ponderado Población	Uso Predominante
122	079-07-122	Madrid	Chamberí	3.794	167.995,83	440.067,33	4.477.428,85	440.067,53	4.477.461,10	Residencial
123	079-07-123	Madrid	Chamberí	8.513	240.983,12	440.564,25	4.477.313,64	440.558,05	4.477.305,58	Residencial
124	079-07-124	Madrid	Chamberí	5.451	125.309,51	440.910,77	4.477.330,68	440.896,04	4.477.279,36	Residencial
125	079-07-125	Madrid	Chamberí	4	176.068,92	441.194,28	4.477.248,58	441.038,89	4.477.094,32	Residencial
126	079-07-126	Madrid	Chamberí	7.316	235.055,60	439.389,85	4.476.980,55	439.402,80	4.476.940,81	Residencial
127	079-07-127	Madrid	Chamberí	53	221.549,10	439.899,82	4.477.110,79	439.576,87	4.476.866,64	DSC- Otros
128	079-07-128	Madrid	Chamberí	4.662	150.609,67	440.029,27	4.476.831,73	439.963,52	4.476.835,85	Residencial
129	079-07-129	Madrid	Chamberí	8.762	282.963,60	440.601,11	4.476.874,75	440.683,46	4.476.890,44	Residencial
130	079-07-130	Madrid	Chamberí	4.080	151.796,84	441.166,75	4.476.795,57	441.132,31	4.476.805,05	Residencial
131	079-07-131	Madrid	Chamberí	9.685	233.316,66	439.390,81	4.476.530,75	439.415,17	4.476.515,83	Residencial
132	079-07-132	Madrid	Chamberí	11.059	245.621,92	439.973,09	4.476.493,28	439.951,98	4.476.460,75	Residencial
133	079-07-133	Madrid	Chamberí	8.923	196.980,15	440.460,99	4.476.416,62	440.468,41	4.476.396,55	Residencial
134	079-07-134	Madrid	Chamberí	11.380	364.129,80	440.969,20	4.476.290,67	440.941,53	4.476.324,95	Residencial
135	079-07-135	Madrid	Chamberí	3.895	290.426,60	441.382,31	4.476.155,01	441.314,75	4.476.184,71	Residencial
136	079-07-136	Madrid	Chamberí	12.724	274.915,64	439.389,39	4.476.071,52	439.390,97	4.476.072,40	Residencial
137	079-07-137	Madrid	Chamberí	13.129	333.907,19	439.930,81	4.476.008,59	439.909,23	4.476.021,95	Residencial
138	079-07-138	Madrid	Chamberí	7.026	168.457,22	440.363,98	4.475.876,75	440.362,29	4.475.866,13	Residencial
139	079-07-139	Madrid	Chamberí	8.579	245.579,93	440.707,06	4.475.838,68	440.688,60	4.475.891,57	Residencial
140	079-07-140	Madrid	Chamberí	4.422	282.185,82	441.227,84	4.475.575,00	441.151,35	4.475.643,79	Residencial
141	079-08-141	Madrid	Pardo	3.418	187.780.934,41	435.022,75	4.489.406,76	434.409,13	4.486.345,82	Residencial
142	079-08-142	Madrid	Pardo	736	9.051.420,43	440.792,13	4.489.899,60	440.708,77	4.489.307,48	DSC- Campus Universitario
143	079-08-143	Madrid	Pardo	1039	14.970.245,08	440.585,05	4.486.134,99	440.645,50	4.486.102,91	DSC- Otros
144	079-08-144	Madrid	Pardo	4.876	417.871,00	440.123,22	4.484.118,27	440.178,08	4.484.030,62	Residencial
145	079-08-145	Madrid	Pardo	4.275	494.818,84	440.811,85	4.484.180,04	440.882,81	4.484.080,47	Residencial
146	079-08-146	Madrid	Pardo	6.458	829.886,16	441.395,90	4.484.750,88	441.222,97	4.484.563,11	Residencial



CZT1259	ZT1259	Municipio	Distrito (Solo Madrid)	Población 2017	Superficie (m <sup>2</sup> )	X UTM Centroide	Y UTM Centroide	X UTM Centroide Ponderado Población	Y UTM Centroide Ponderado Población	Uso Predominante
147	079-08-147	Madrid	Pardo	0	608.182,43	442.436,50	4.485.247,54	442.436,50	4.485.247,54	DSC- Otros
148	079-08-148	Madrid	Pardo	5.203	863.742,30	441.574,64	4.483.870,78	441.481,82	4.483.567,47	Residencial
149	079-08-149	Madrid	Pardo	6	82.073,64	441.981,23	4.483.723,99	441.945,18	4.483.971,36	Residencial
150	079-08-150	Madrid	Pardo	0	71.672,88	442.002,85	4.484.267,26	442.002,85	4.484.267,26	Zona No Urbana
151	079-08-151	Madrid	Pardo	38	276.260,06	442.648,64	4.484.861,35	442.827,16	4.484.933,18	Área de Actividad
152	079-08-152	Madrid	Pardo	8.469	1.205.761,31	443.448,85	4.484.453,94	443.187,56	4.484.523,85	Residencial
153	079-08-153	Madrid	Pardo	1	638.120,24	443.786,28	4.485.084,51	443.518,86	4.485.403,14	Área de Actividad
154	079-08-154	Madrid	Pardo	7.227	394.385,92	442.753,15	4.484.103,35	442.760,69	4.484.108,01	Residencial
155	079-08-155	Madrid	Pardo	8.359	584.297,71	443.403,57	4.483.829,42	443.262,46	4.483.933,77	Residencial
156	079-08-156	Madrid	Pardo	256	2.334.007,11	438.232,44	4.483.753,08	438.178,88	4.483.283,96	Zona No Urbana
157	079-08-157	Madrid	Pardo	3.435	822.076,40	440.033,80	4.483.600,22	440.388,71	4.483.769,17	Residencial
158	079-08-158	Madrid	Pardo	1224	812.592,62	438.315,93	4.482.606,34	438.798,08	4.482.876,84	Residencial
159	079-08-159	Madrid	Pardo	10.100	795.174,84	438.845,85	4.482.316,03	438.897,25	4.482.144,91	Residencial
160	079-08-160	Madrid	Pardo	8.434	705.141,65	439.827,55	4.483.166,77	439.806,00	4.483.174,14	Residencial
161	079-08-161	Madrid	Pardo	7.407	1.438.673,06	439.942,46	4.482.438,00	439.953,36	4.482.618,06	Residencial
162	079-08-162	Madrid	Pardo	6.889	710.683,15	441.042,33	4.482.942,03	441.169,14	4.482.774,73	Residencial
163	079-08-163	Madrid	Pardo	9.575	457.553,53	441.686,50	4.482.893,04	441.682,48	4.482.861,13	Residencial
164	079-08-164	Madrid	Pardo	74	125.998,02	442.051,55	4.483.225,02	442.161,26	4.483.185,06	Industrial
165	079-08-165	Madrid	Pardo	0	144.869,21	442.108,21	4.482.711,97	442.108,21	4.482.711,97	Industrial
166	079-08-166	Madrid	Pardo	7	1.279.697,49	442.435,44	4.483.167,09	442.402,00	4.483.227,00	DSC-Infraestructuras
167	079-08-167	Madrid	Pardo	4.897	328.525,17	442.887,47	4.483.379,91	442.829,92	4.483.327,25	Residencial
168	079-08-168	Madrid	Pardo	90	620.024,89	443.234,83	4.482.997,42	443.004,75	4.483.043,96	Área de Actividad
169	079-08-169	Madrid	Pardo	6	762.262,68	437.355,97	4.482.039,28	437.139,00	4.481.619,00	DSC-Zona Deportiva
170	079-08-170	Madrid	Pardo	3.186	743.799,80	436.948,99	4.480.969,47	437.175,61	4.480.930,92	Residencial
171	079-08-171	Madrid	Pardo	5.073	647.842,95	437.848,30	4.481.432,41	437.803,50	4.481.384,55	Residencial

CZT1259	ZT1259	Municipio	Distrito (Solo Madrid)	Población 2017	Superficie (m <sup>2</sup> )	X UTM Centroide	Y UTM Centroide	X UTM Centroide Ponderado Población	Y UTM Centroide Ponderado Población	Uso Predominante
172	079-08-172	Madrid	Pardo	6.596	400.700,95	438.433,55	4.481.525,34	438.498,34	4.481.573,96	Residencial
173	079-08-173	Madrid	Pardo	4.895	272.077,60	438.998,61	4.481.657,32	438.866,45	4.481.597,47	Residencial
174	079-08-174	Madrid	Pardo	4.684	696.863,82	438.173,41	4.480.809,50	438.290,56	4.480.873,06	Residencial
175	079-08-175	Madrid	Pardo	7.110	200.060,75	438.963,15	4.481.170,20	438.971,54	4.481.250,69	Residencial
176	079-08-176	Madrid	Pardo	9.838	493.543,84	439.031,08	4.480.582,86	439.083,20	4.480.619,42	Residencial
177	079-08-177	Madrid	Pardo	5.681	157.779,56	439.332,75	4.481.401,00	439.296,80	4.481.395,20	Residencial
178	079-08-178	Madrid	Pardo	8.525	129.681,18	439.460,26	4.481.039,96	439.472,63	4.481.015,90	Residencial
179	079-08-179	Madrid	Pardo	6.379	113.824,33	439.529,21	4.480.707,08	439.527,57	4.480.728,06	Residencial
180	079-08-180	Madrid	Pardo	7.091	206.379,96	439.706,62	4.480.378,77	439.749,31	4.480.445,17	Residencial
181	079-08-181	Madrid	Pardo	6.438	243.222,92	439.843,11	4.481.587,56	439.762,78	4.481.585,84	Residencial
182	079-08-182	Madrid	Pardo	0	203.260,80	439.937,03	4.481.261,40	439.937,03	4.481.261,40	Gran Centro Comercial
183	079-08-183	Madrid	Pardo	12.405	196.347,38	440.007,90	4.480.981,87	439.997,82	4.480.974,78	Residencial
184	079-08-184	Madrid	Pardo	5.378	268.521,48	440.129,84	4.480.660,52	440.248,13	4.480.666,59	Residencial
185	079-08-185	Madrid	Pardo	7.014	244.481,95	440.264,53	4.481.873,14	440.281,73	4.481.817,98	Residencial
186	079-08-186	Madrid	Pardo	8.039	298.526,34	440.711,07	4.481.975,76	440.674,73	4.481.906,38	Residencial
187	079-08-187	Madrid	Pardo	0	128.762,96	441.115,87	4.482.125,33	441.115,87	4.482.125,33	DSC- Hospital
188	079-08-188	Madrid	Pardo	37	290.729,47	441.537,06	4.482.266,34	441.328,07	4.482.316,79	Industrial
189	079-08-189	Madrid	Pardo	8.002	283.796,50	441.662,75	4.481.863,53	441.645,18	4.481.894,96	Residencial
190	079-08-190	Madrid	Pardo	1.029	71.754,29	441.987,07	4.482.239,77	442.009,40	4.482.158,65	Residencial
191	079-08-191	Madrid	Pardo	4	118.507,61	442.276,94	4.482.307,61	442.403,14	4.482.062,57	Industrial
192	079-08-192	Madrid	Pardo	78	260.070,32	442.233,16	4.481.859,32	442.145,99	4.482.040,13	Industrial
193	079-08-193	Madrid	Pardo	0	56.837,62	442.842,04	4.481.832,65	442.842,04	4.481.832,65	DSC-Infraestructuras
194	079-08-194	Madrid	Pardo	7.754	275.513,78	440.952,59	4.481.625,56	440.980,18	4.481.604,41	Residencial
195	079-08-195	Madrid	Pardo	1	234.492,42	441.593,44	4.481.501,75	441.826,22	4.481.289,20	DSC- Hospital
196	079-08-196	Madrid	Pardo	7	400.496,68	440.964,03	4.481.275,21	440.508,35	4.481.334,12	DSC-Zona Verde

CZT1259	ZT1259	Municipio	Distrito (Solo Madrid)	Población 2017	Superficie (m <sup>2</sup> )	X UTM Centroide	Y UTM Centroide	X UTM Centroide Ponderado Población	Y UTM Centroide Ponderado Población	Uso Predominante
197	079-08-197	Madrid	Pardo	5.620	151.681,56	440.622,70	4.481.122,69	440.591,85	4.481.129,27	Residencial
198	079-08-198	Madrid	Pardo	5.365	158.742,65	440.667,75	4.480.851,70	440.704,39	4.480.886,50	Residencial
199	079-08-199A	Madrid	Pardo	6	187.876,75	441.192,05	4.480.810,61	441.010,76	4.480.719,98	DSC-Hospital
200	079-09-200	Madrid	Aravaca	2.723	3.556.512,82	430.414,15	4.480.222,35	430.385,48	4.480.341,31	Residencial
201	079-09-201	Madrid	Aravaca	6.410	3.251.361,25	433.970,01	4.480.008,09	433.675,91	4.480.036,55	Residencial
202	079-09-202	Madrid	Aravaca	7.433	1.122.800,45	432.915,73	4.478.929,94	433.257,46	4.478.855,82	Residencial
203	079-09-203	Madrid	Aravaca	6.566	2.661.531,58	434.414,56	4.478.847,54	434.215,42	4.478.904,25	Residencial
204	079-09-204	Madrid	Aravaca	11.693	2.077.946,49	433.883,13	4.477.882,97	433.680,43	4.477.891,18	Residencial
205	079-09-205	Madrid	Aravaca	118	4.838.335,83	436.691,52	4.479.701,88	436.661,52	4.480.402,18	DSC- Zona Deportiva
206	079-09-206	Madrid	Aravaca	5.530	1.071.001,12	438.200,91	4.479.808,73	438.365,27	4.479.873,27	Residencial
207	079-09-207	Madrid	Aravaca	4.647	277.050,45	438.641,09	4.480.020,96	438.664,57	4.480.008,61	Residencial
208	079-09-208	Madrid	Aravaca	10.081	365.342,40	439.074,39	4.479.992,88	439.052,04	4.480.012,05	Residencial
209	079-09-209	Madrid	Aravaca	2.330	129.609,05	439.501,85	4.479.732,87	439.524,25	4.479.697,53	Residencial
210	079-09-210	Madrid	Aravaca	8.886	259.914,09	439.433,97	4.479.477,31	439.392,50	4.479.462,52	Residencial
211	079-09-211	Madrid	Aravaca	3.313	253.509,93	439.506,01	4.479.153,94	439.669,18	4.479.087,71	Residencial
212	079-09-212	Madrid	Aravaca	0	120.620,35	439.279,38	4.479.076,86	439.279,38	4.479.076,86	DSC-Zona Deportiva
213	079-09-213	Madrid	Aravaca	0	2.399.907,70	436.335,69	4.478.000,49	436.335,69	4.478.000,49	DSC-Zona Deportiva
214	079-09-214	Madrid	Aravaca	96	922.366,94	437.239,91	4.477.608,31	437.548,67	4.477.823,54	DSC- Otros
215	079-09-215	Madrid	Aravaca	0	795.324,78	437.724,99	4.478.115,78	437.724,99	4.478.115,78	DSC- Campus Universitario
216	079-09-216	Madrid	Aravaca	18	1.144.693,11	438.618,02	4.478.599,39	438.824,45	4.478.212,31	DSC- Campus Universitario
217	079-09-217	Madrid	Aravaca	3.497	288.521,25	439.314,68	4.478.504,27	439.385,00	4.478.594,73	Residencial
218	079-09-218	Madrid	Aravaca	339	870.452,58	437.885,95	4.476.764,89	438.311,94	4.476.537,28	DSC- Campus Universitario
219	079-09-219	Madrid	Aravaca	8	486.768,62	438.315,07	4.477.374,31	438.248,36	4.477.248,81	DSC- Campus Universitario
220	079-09-220	Madrid	Aravaca	105	487.554,18	438.800,42	4.476.881,29	439.055,50	4.476.558,02	DSC- Hospital
221	079-09-221	Madrid	Aravaca	140	434.768,22	438.870,79	4.477.813,32	438.972,11	4.477.709,70	DSC- Otros

CZT1259	ZT1259	Municipio	Distrito (Solo Madrid)	Población 2017	Superficie (m <sup>2</sup> )	X UTM Centroide	Y UTM Centroide	X UTM Centroide Ponderado Población	Y UTM Centroide Ponderado Población	Uso Predominante
222	079-09-222	Madrid	Aravaca	6.198	418.398,57	439.491,70	4.477.863,54	439.516,20	4.477.764,49	Residencial
223	079-09-223	Madrid	Aravaca	21	13.564.695,44	435.742,42	4.475.172,78	435.854,00	4.474.986,00	DSC-Zona Verde
224	079-09-224	Madrid	Aravaca	1	1.972.125,47	436.541,18	4.473.683,99	436.541,18	4.473.683,99	DSC- Otros
225	079-09-225	Madrid	Aravaca	9.483	630.001,84	437.926,78	4.475.561,28	438.008,02	4.475.459,89	Residencial
226	079-09-226	Madrid	Aravaca	335	1.065.222,49	438.510,14	4.475.771,85	438.635,10	4.475.289,11	DSC-Zona Verde
227	079-09-227	Madrid	Aravaca	9.190	300.791,22	438.888,05	4.475.959,17	438.898,35	4.475.890,08	Residencial
228	079-09-228	Madrid	Aravaca	4.532	143.296,85	439.101,80	4.475.583,39	439.086,60	4.475.578,87	Residencial
229	079-09-229	Madrid	Aravaca	2.994	131.044,03	438.701,39	4.474.920,24	438.676,07	4.474.970,15	Residencial
230	079-09-230	Madrid	Aravaca	1	82.820,20	438.856,09	4.474.917,22	438.553,32	4.475.317,24	DSC-Transporte
231	079-09-231	Madrid	Aravaca	10.196	313.826,95	439.323,32	4.475.093,87	439.276,11	4.475.089,52	Residencial
232	079-10-232	Madrid	Latina	3.943	7.264.136,39	431.283,14	4.470.639,69	432.615,41	4.470.150,05	Mixto Residencial (Zona No Urbana)
233	079-10-233	Madrid	Latina	12	114.811,86	432.978,21	4.470.150,97	432.883,26	4.470.104,61	Residencial
234	079-10-234	Madrid	Latina	126	4.089.640,34	433.068,86	4.468.986,02	433.433,55	4.469.720,27	DSC-Transporte
235	079-10-235	Madrid	Latina	509	800.522,07	434.550,27	4.468.573,01	434.160,74	4.468.346,14	Industrial
236	079-10-236	Madrid	Latina	4.810	441.257,26	434.811,98	4.469.272,56	434.964,39	4.469.270,62	Residencial
237	079-10-237	Madrid	Latina	0	686.785,00	433.055,03	4.471.177,21	433.055,03	4.471.177,21	Zona No Urbana
238	079-10-238	Madrid	Latina	124	544.342,18	433.730,21	4.471.256,53	433.977,03	4.471.407,92	DSC- Otros
239	079-10-239	Madrid	Latina	30	504.779,11	434.259,90	4.471.203,67	434.620,49	4.471.262,93	DSC- Otros
240	079-10-240	Madrid	Latina	8.439	346.853,46	433.630,74	4.470.548,79	433.729,50	4.470.600,15	Residencial
241	079-10-241	Madrid	Latina	3.621	587.296,88	434.623,76	4.470.879,19	434.852,33	4.471.044,08	Mixto Residencial (DSC-Zona Deportiva)
242	079-10-242	Madrid	Latina	11.082	354.531,83	433.779,34	4.470.037,87	433.781,37	4.470.020,54	Residencial
243	079-10-243	Madrid	Latina	7.658	261.199,32	434.357,68	4.470.215,35	434.371,04	4.470.211,23	Residencial
244	079-10-244	Madrid	Latina	7.431	354.689,61	434.851,31	4.470.361,53	434.839,46	4.470.394,73	Residencial
245	079-10-245	Madrid	Latina	4	294.602,81	435.376,40	4.470.548,73	435.530,35	4.470.436,08	DSC- Otros

CZT1259	ZT1259	Municipio	Distrito (Solo Madrid)	Población 2017	Superficie (m <sup>2</sup> )	X UTM Centroide	Y UTM Centroide	X UTM Centroide Ponderado Población	Y UTM Centroide Ponderado Población	Uso Predominante
246	079-10-246	Madrid	Latina	7.096	310.356,55	434.404,08	4.469.804,40	434.399,75	4.469.803,04	Residencial
247	079-10-247	Madrid	Latina	5.600	338.330,14	435.067,46	4.469.811,04	435.049,61	4.469.829,06	Residencial
248	079-10-248	Madrid	Latina	0	268.517,88	435.493,56	4.469.949,57	435.493,56	4.469.949,57	DSC-Zona Verde
249	079-10-249	Madrid	Latina	4.057	307.701,27	434.074,90	4.471.937,89	434.115,90	4.471.842,92	Residencial
250	079-10-250	Madrid	Latina	10.656	355.517,80	434.534,63	4.472.195,41	434.547,99	4.472.173,23	Residencial
251	079-10-251	Madrid	Latina	8.586	376.230,22	434.956,48	4.471.744,79	435.005,09	4.471.728,74	Residencial
252	079-10-252	Madrid	Latina	10.384	510.975,66	435.409,41	4.472.128,37	435.370,27	4.472.064,86	Residencial
253	079-10-253	Madrid	Latina	10.180	493.388,87	436.190,94	4.471.776,25	435.957,91	4.471.768,00	Residencial
254	079-10-254	Madrid	Latina	7.617	351.667,32	435.332,54	4.471.272,99	435.298,90	4.471.356,02	Residencial
255	079-10-255	Madrid	Latina	11.607	347.857,58	436.020,04	4.471.293,40	435.946,76	4.471.321,64	Residencial
256	079-10-256	Madrid	Latina	7.741	210.905,32	435.664,95	4.470.912,07	435.702,80	4.470.988,39	Residencial
257	079-10-257	Madrid	Latina	3.962	145.193,54	436.045,78	4.470.801,38	436.058,76	4.470.802,62	Residencial
258	079-10-258	Madrid	Latina	122	285.232,21	436.516,84	4.471.210,68	436.572,30	4.471.208,34	DSC- Hospital
259	079-10-259	Madrid	Latina	5.123	126.789,01	436.882,73	4.471.591,38	436.845,87	4.471.527,47	Residencial
260	079-10-260	Madrid	Latina	10.153	396.495,30	436.209,69	4.473.114,32	436.148,92	4.473.095,31	Residencial
261	079-10-261	Madrid	Latina	7.560	734.180,01	436.131,68	4.472.478,81	436.144,34	4.472.611,63	Residencial
262	079-10-262	Madrid	Latina	12.760	374.278,11	436.699,82	4.472.920,13	436.721,33	4.472.910,43	Residencial
263	079-10-263	Madrid	Latina	4.813	178.905,52	436.612,48	4.472.060,34	436.603,78	4.472.064,67	Residencial
264	079-10-264	Madrid	Latina	5.181	640.588,97	437.311,64	4.472.269,43	437.216,00	4.471.994,14	Residencial
265	079-10-265	Madrid	Latina	11.359	349.117,71	437.482,70	4.473.477,71	437.484,90	4.473.472,13	Residencial
266	079-10-266	Madrid	Latina	9.508	279.559,99	437.498,47	4.473.060,39	437.441,42	4.473.076,11	Residencial
267	079-10-267	Madrid	Latina	8.548	402.741,25	437.410,27	4.472.769,52	437.276,56	4.472.776,91	Residencial
268	079-10-268	Madrid	Latina	9.033	366.222,84	438.310,24	4.473.897,26	438.252,74	4.473.864,88	Residencial
269	079-10-269	Madrid	Latina	11.153	396.377,04	438.210,13	4.473.437,75	438.164,85	4.473.463,35	Residencial
270	079-10-270	Madrid	Latina	3.322	248.752,19	438.397,61	4.473.078,06	438.496,62	4.473.124,25	Mixto Residencial (DSC-Zona

CZT1259	ZT1259	Municipio	Distrito (Solo Madrid)	Población 2017	Superficie (m <sup>2</sup> )	X UTM Centroide	Y UTM Centroide	X UTM Centroide Ponderado Población	Y UTM Centroide Ponderado Población	Uso Predominante
										Verde)
271	079-11-271	Madrid	Carabanchel	1.405	81.255,25	438.615,04	4.472.690,53	438.623,76	4.472.585,48	Residencial
272	079-11-272	Madrid	Carabanchel	175	346.257,73	438.171,58	4.472.502,43	437.755,13	4.472.315,79	DSC- Otros
273	079-11-273	Madrid	Carabanchel	4	243.365,05	438.478,48	4.472.234,46	438.644,89	4.472.210,95	DSC-Zona Verde
274	079-11-274	Madrid	Carabanchel	3.632	174.146,41	438.465,61	4.471.888,64	438.501,84	4.471.835,21	Residencial
275	079-11-275	Madrid	Carabanchel	7.290	232.332,03	438.959,99	4.472.190,66	438.926,31	4.472.135,58	Residencial
276	079-11-276	Madrid	Carabanchel	5.588	247.473,16	439.114,59	4.471.729,24	439.131,45	4.471.874,77	Mixto Residencial (DSC-Otros)
277	079-11-277	Madrid	Carabanchel	5.562	226.305,71	439.436,32	4.471.928,99	439.444,19	4.471.923,38	Residencial
278	079-11-278	Madrid	Carabanchel	8.660	199.406,03	439.857,11	4.471.769,95	439.825,52	4.471.791,16	Residencial
279	079-11-279	Madrid	Carabanchel	7.888	235.302,38	439.474,24	4.471.355,20	439.486,48	4.471.385,20	Residencial
280	079-11-280	Madrid	Carabanchel	9.854	267.243,49	437.702,30	4.471.955,47	437.713,66	4.471.952,93	Residencial
281	079-11-281	Madrid	Carabanchel	7.140	189.933,82	437.478,85	4.471.601,06	437.470,95	4.471.589,48	Residencial
282	079-11-282	Madrid	Carabanchel	8.496	367.569,75	438.030,05	4.471.559,21	438.044,08	4.471.529,21	Residencial
283	079-11-283	Madrid	Carabanchel	5.057	136.930,36	438.158,91	4.471.102,98	438.165,35	4.471.094,44	Residencial
284	079-11-284	Madrid	Carabanchel	10.456	283.904,32	438.586,93	4.471.438,50	438.609,97	4.471.447,15	Residencial
285	079-11-285	Madrid	Carabanchel	3.795	145.288,21	438.536,50	4.471.005,33	438.573,05	4.470.992,41	Residencial
286	079-11-286	Madrid	Carabanchel	7.150	296.890,58	438.951,73	4.471.118,15	438.912,89	4.471.105,49	Residencial
287	079-11-287	Madrid	Carabanchel	7.706	168.788,33	437.079,84	4.471.342,64	437.088,06	4.471.334,20	Residencial
288	079-11-288	Madrid	Carabanchel	7.482	148.378,80	436.906,77	4.470.931,51	436.911,17	4.470.924,76	Residencial
289	079-11-289	Madrid	Carabanchel	7.353	187.242,60	437.492,17	4.471.182,31	437.441,46	4.471.199,32	Residencial
290	079-11-290	Madrid	Carabanchel	6.627	171.844,65	437.294,53	4.470.887,66	437.310,63	4.470.898,46	Residencial
291	079-11-291	Madrid	Carabanchel	554	472.195,38	437.476,35	4.470.392,14	437.502,78	4.470.775,08	DSC- Otros
292	079-11-292	Madrid	Carabanchel	6.239	154.157,58	437.953,33	4.470.863,35	437.955,39	4.470.852,12	Residencial
293	079-11-293	Madrid	Carabanchel	6.867	126.775,20	437.881,51	4.470.514,38	437.874,49	4.470.513,34	Residencial
294	079-11-294	Madrid	Carabanchel	5.675	185.030,48	438.493,61	4.470.660,63	438.465,65	4.470.658,23	Residencial

CZT1259	ZT1259	Municipio	Distrito (Solo Madrid)	Población 2017	Superficie (m <sup>2</sup> )	X UTM Centroide	Y UTM Centroide	X UTM Centroide Ponderado Población	Y UTM Centroide Ponderado Población	Uso Predominante
295	079-11-295	Madrid	Carabanchel	5.100	100.026,52	438.186,36	4.470.449,27	438.172,90	4.470.442,45	Residencial
296	079-11-296	Madrid	Carabanchel	6.372	174.903,60	438.105,01	4.470.166,06	438.106,78	4.470.171,91	Residencial
297	079-11-297	Madrid	Carabanchel	13	734.847,72	438.611,77	4.470.041,68	438.661,14	4.470.259,24	DSC-Zona Verde
298	079-11-298	Madrid	Carabanchel	5.607	560.197,02	436.105,94	4.470.280,96	436.245,27	4.470.132,66	Mixto Residencial (DSC-Otros)
299	079-11-299	Madrid	Carabanchel	9.581	362.143,96	436.667,56	4.470.533,01	436.647,66	4.470.520,70	Residencial
300	079-11-300	Madrid	Carabanchel	10.946	553.398,56	436.761,20	4.469.899,01	436.807,89	4.469.905,77	Residencial
301	079-11-301	Madrid	Carabanchel	8.406	299.734,84	437.231,06	4.469.754,97	437.176,22	4.469.772,04	Residencial
302	079-11-302	Madrid	Carabanchel	12.238	364.133,87	437.935,32	4.469.689,15	437.936,47	4.469.688,81	Residencial
303	079-11-303	Madrid	Carabanchel	6.959	423.573,78	435.814,58	4.469.597,90	435.831,18	4.469.528,02	Residencial
304	079-11-304	Madrid	Carabanchel	10.385	480.955,61	435.637,79	4.469.011,33	435.639,10	4.468.984,05	Residencial
305	079-11-305	Madrid	Carabanchel	14.274	1.093.897,84	435.399,45	4.468.208,87	435.477,53	4.468.319,96	Residencial
306	079-11-306	Madrid	Carabanchel	5.419	208.215,54	436.285,51	4.469.308,91	436.269,67	4.469.277,79	Residencial
307	079-11-307	Madrid	Carabanchel	2.662	258.173,49	437.236,61	4.469.267,70	437.140,51	4.469.303,98	Residencial
308	079-11-308	Madrid	Carabanchel	30	190.293,48	436.253,48	4.468.879,84	436.088,96	4.469.070,40	DSC- Otros
309	079-11-309	Madrid	Carabanchel	193	351.444,75	436.717,49	4.469.031,66	436.740,31	4.469.296,45	Industrial
310	079-11-310	Madrid	Carabanchel	5.326	677.145,81	436.429,20	4.468.324,20	436.408,83	4.468.414,33	Residencial
311	079-11-311	Madrid	Carabanchel	0	415.070,74	437.167,86	4.468.357,28	437.167,86	4.468.357,28	Gran Centro Comercial
312	079-11-312	Madrid	Carabanchel	1	438.228,60	438.238,90	4.469.293,70	438.401,85	4.469.235,29	Residencial
313	079-11-313	Madrid	Carabanchel	1	1.081.052,87	437.993,76	4.468.800,26	437.993,76	4.468.800,26	DSC- Otros
314	079-12-314	Madrid	Usera	3.733	182.392,43	440.148,13	4.471.500,05	440.197,94	4.471.488,43	Residencial
315	079-12-315	Madrid	Usera	6.614	184.531,35	439.459,68	4.470.954,42	439.477,47	4.470.917,34	Residencial
316	079-12-316	Madrid	Usera	8.588	339.659,53	439.964,13	4.471.073,75	439.941,88	4.470.988,23	Residencial
317	079-12-317	Madrid	Usera	6.472	198.844,54	440.463,30	4.471.240,05	440.452,12	4.471.148,02	Residencial
318	079-12-318	Madrid	Usera	9.282	369.902,17	439.331,99	4.470.431,94	439.368,00	4.470.365,05	Residencial
319	079-12-319	Madrid	Usera	4.167	409.889,39	439.228,05	4.469.821,36	439.287,88	4.469.954,44	Mixto Residencial (DSC-Zona

CZT1259	ZT1259	Municipio	Distrito (Solo Madrid)	Población 2017	Superficie (m <sup>2</sup> )	X UTM Centroide	Y UTM Centroide	X UTM Centroide Ponderado Población	Y UTM Centroide Ponderado Población	Uso Predominante
										Deportiva)
320	079-12-320	Madrid	Usera	10.343	219.960,82	439.901,72	4.470.568,22	439.903,12	4.470.565,53	Residencial
321	079-12-321	Madrid	Usera	6.371	152.316,96	440.084,11	4.470.158,38	440.072,14	4.470.173,42	Residencial
322	079-12-322	Madrid	Usera	154	728.993,75	439.972,07	4.469.745,38	439.717,60	4.470.044,30	DSC-Zona Verde
323	079-12-323	Madrid	Usera	11.152	317.958,26	440.497,92	4.470.736,59	440.423,73	4.470.716,18	Residencial
324	079-12-324	Madrid	Usera	6.601	215.058,25	440.542,99	4.470.303,54	440.493,84	4.470.336,41	Residencial
325	079-12-325	Madrid	Usera	2.857	241.849,49	440.932,11	4.470.619,08	440.873,92	4.470.573,86	Residencial
326	079-12-326	Madrid	Usera	16	301.450,78	440.692,74	4.469.748,99	440.816,00	4.469.751,00	DSC- Hospital
327	079-12-327	Madrid	Usera	1.186	239.759,01	441.112,27	4.470.165,29	441.061,99	4.470.244,02	Mixto Residencial (Industrial)
328	079-12-328	Madrid	Usera	6.408	231.990,39	441.250,89	4.469.726,20	441.323,79	4.469.673,33	Residencial
329	079-12-329	Madrid	Usera	4.894	202.327,95	441.291,65	4.469.266,36	441.297,79	4.469.289,03	Residencial
330	079-12-330	Madrid	Usera	0	173.812,81	441.487,30	4.469.944,77	441.487,30	4.469.944,77	DSC-Zona Verde
331	079-12-331	Madrid	Usera	3.296	256.313,56	439.054,47	4.469.155,53	439.133,27	4.469.096,85	Residencial
332	079-12-332	Madrid	Usera	7.605	403.822,05	439.253,08	4.468.883,95	439.336,83	4.468.926,91	Residencial
333	079-12-333	Madrid	Usera	11.503	650.672,74	439.836,91	4.468.855,30	439.836,92	4.468.867,53	Residencial
334	079-12-334	Madrid	Usera	4.395	483.703,60	440.474,89	4.468.974,12	440.366,32	4.468.964,65	Residencial
335	079-12-335	Madrid	Usera	7.739	388.366,10	440.820,12	4.468.835,49	440.789,90	4.468.858,36	Residencial
336	079-12-336A	Madrid	Usera	11.427	349.899,42	441.472,29	4.468.800,86	441.547,48	4.468.777,71	Residencial
337	079-12-337	Madrid	Usera	0	325.977,91	441.867,07	4.468.867,56	441.867,07	4.468.867,56	DSC-Zona Deportiva
338	079-13-338	Madrid	Vallecas	6.493	345.739,04	443.939,25	4.472.837,94	443.887,29	4.472.786,24	Residencial
339	079-13-339	Madrid	Vallecas	9.512	275.119,99	443.526,08	4.472.360,84	443.561,87	4.472.358,15	Residencial
340	079-13-340	Madrid	Vallecas	5.386	174.240,55	443.984,32	4.472.478,34	443.992,12	4.472.464,96	Residencial
341	079-13-341	Madrid	Vallecas	8.484	172.409,98	443.813,32	4.472.069,94	443.827,66	4.472.074,28	Residencial
342	079-13-342	Madrid	Vallecas	7.210	519.877,79	444.573,32	4.472.316,33	444.485,80	4.472.358,33	Mixto Residencial (DSC-Otros)
343	079-13-343	Madrid	Vallecas	8.815	368.916,18	444.245,96	4.471.788,14	444.107,98	4.471.799,42	Residencial



CZT1259	ZT1259	Municipio	Distrito (Solo Madrid)	Población 2017	Superficie (m <sup>2</sup> )	X UTM Centroide	Y UTM Centroide	X UTM Centroide Ponderado Población	Y UTM Centroide Ponderado Población	Uso Predominante
344	079-13-344	Madrid	Vallecas	3.562	209.081,97	445.141,75	4.471.884,31	445.074,22	4.471.900,41	Residencial
345	079-13-345	Madrid	Vallecas	3.027	262.856,97	444.856,83	4.471.582,50	444.794,91	4.471.603,64	Residencial
346	079-13-346	Madrid	Vallecas	4.542	199.514,17	445.339,83	4.471.465,53	445.357,79	4.471.475,33	Residencial
347	079-13-347	Madrid	Vallecas	7.359	526.944,34	446.037,57	4.471.323,60	445.894,96	4.471.349,36	Residencial
348	079-13-348	Madrid	Vallecas	7.523	189.043,31	445.681,79	4.471.106,02	445.690,36	4.471.132,54	Residencial
349	079-13-349	Madrid	Vallecas	1	319.242,68	446.555,76	4.471.122,96	446.521,00	4.471.016,00	DSC-Zona Deportiva
350	079-13-350	Madrid	Vallecas	67	490.939,62	446.774,95	4.470.777,74	446.601,81	4.470.611,10	Industrial
351	079-13-351	Madrid	Vallecas	7.106	206.148,01	443.462,67	4.471.807,94	443.483,41	4.471.779,64	Residencial
352	079-13-352	Madrid	Vallecas	7.683	212.177,84	443.183,22	4.471.697,60	443.219,39	4.471.688,67	Residencial
353	079-13-353	Madrid	Vallecas	5.810	174.204,89	443.219,72	4.471.373,89	443.260,58	4.471.372,24	Residencial
354	079-13-354	Madrid	Vallecas	6.101	156.870,08	443.209,06	4.471.076,21	443.230,52	4.471.065,97	Residencial
355	079-13-355	Madrid	Vallecas	9.816	199.361,50	443.342,32	4.470.579,65	443.335,33	4.470.600,53	Residencial
356	079-13-356	Madrid	Vallecas	2.733	128.122,37	443.517,22	4.470.817,33	443.482,83	4.470.853,74	Residencial
357	079-13-357	Madrid	Vallecas	8.838	239.943,61	443.811,92	4.471.380,90	443.805,29	4.471.398,85	Residencial
358	079-13-358	Madrid	Vallecas	4.602	260.071,92	444.283,58	4.471.235,95	444.315,91	4.471.172,96	Residencial
359	079-13-359	Madrid	Vallecas	4.313	140.973,26	443.752,22	4.470.843,21	443.767,38	4.470.843,00	Residencial
360	079-13-360	Madrid	Vallecas	11.049	537.443,17	444.179,80	4.470.639,08	444.280,21	4.470.584,95	Residencial
361	079-13-361	Madrid	Vallecas	2.769	224.963,30	443.781,22	4.470.098,55	443.845,10	4.470.084,29	Mixto Residencial (Gran Centro Comercial)
362	079-13-362	Madrid	Vallecas	7.775	319.890,77	444.290,86	4.470.038,99	444.291,75	4.470.105,14	Residencial
363	079-13-363	Madrid	Vallecas	8.227	257.881,00	444.921,70	4.471.163,64	444.979,47	4.471.139,60	Residencial
364	079-13-364	Madrid	Vallecas	8.307	315.397,92	444.801,27	4.470.717,56	444.787,36	4.470.709,83	Residencial
365	079-13-365	Madrid	Vallecas	6.584	248.089,51	445.303,23	4.470.732,64	445.314,82	4.470.761,25	Residencial
366	079-13-366	Madrid	Vallecas	8.078	187.819,48	445.665,07	4.470.641,24	445.646,21	4.470.636,27	Residencial
367	079-13-367	Madrid	Vallecas	8.051	561.522,66	445.175,72	4.470.220,77	444.922,93	4.470.258,18	Mixto Residencial (DSC-Zona Verde)

CZT1259	ZT1259	Municipio	Distrito (Solo Madrid)	Población 2017	Superficie (m <sup>2</sup> )	X UTM Centroide	Y UTM Centroide	X UTM Centroide Ponderado Población	Y UTM Centroide Ponderado Población	Uso Predominante
368	079-13-368	Madrid	Vallecas	4.357	539.514,17	445.839,29	4.470.185,14	446.215,96	4.470.249,23	Industrial
369	079-13-369	Madrid	Vallecas	19	4.463.480,24	442.692,48	4.469.500,44	442.658,45	4.469.523,81	DSC-Transporte
370	079-13-370	Madrid	Vallecas	8.140	227.700,96	442.940,81	4.470.618,36	442.943,25	4.470.537,97	Residencial
371	079-13-371	Madrid	Vallecas	5.427	215.120,98	442.697,46	4.470.180,61	442.659,65	4.470.165,13	Residencial
372	079-13-372	Madrid	Vallecas	5.300	237.858,11	443.161,90	4.470.080,89	443.160,01	4.470.104,04	Residencial
373	079-13-373	Madrid	Vallecas	9.227	438.842,79	443.488,45	4.469.678,30	443.410,79	4.469.693,63	Residencial
374	079-13-374	Madrid	Vallecas	5.427	335.508,83	444.047,92	4.469.394,27	444.013,12	4.469.370,40	Residencial
375	079-14-375	Madrid	Moratalaz	3.038	172.963,68	444.205,52	4.474.049,72	444.259,97	4.473.987,08	Residencial
376	079-14-376	Madrid	Moratalaz	0	189.560,88	444.509,17	4.474.094,76	444.509,17	4.474.094,76	DSC-Zona Deportiva
377	079-14-377	Madrid	Moratalaz	1	778.857,70	445.698,59	4.473.805,84	444.784,13	4.473.740,29	Zona No Urbana
378	079-14-378	Madrid	Moratalaz	0	338.370,06	446.964,89	4.473.556,67	446.964,89	4.473.556,67	Zona No Urbana
379	079-14-379	Madrid	Moratalaz	7.699	396.465,16	444.054,08	4.473.548,50	444.091,63	4.473.511,37	Residencial
380	079-14-380	Madrid	Moratalaz	6.977	242.834,25	444.468,65	4.473.320,88	444.468,57	4.473.304,26	Residencial
381	079-14-381	Madrid	Moratalaz	5.433	146.311,89	444.933,04	4.473.562,99	444.952,52	4.473.548,22	Residencial
382	079-14-382	Madrid	Moratalaz	3.059	120.598,01	445.306,42	4.473.437,43	445.329,22	4.473.467,38	Residencial
383	079-14-383	Madrid	Moratalaz	5.459	166.304,50	444.841,01	4.473.257,55	444.828,97	4.473.236,18	Residencial
384	079-14-384	Madrid	Moratalaz	5.722	151.240,08	445.520,73	4.473.177,87	445.513,66	4.473.170,81	Residencial
385	079-14-385	Madrid	Moratalaz	7.082	233.872,83	445.183,85	4.472.951,88	445.194,80	4.472.941,75	Residencial
386	079-14-386	Madrid	Moratalaz	7.198	459.750,89	444.658,42	4.472.809,67	445.029,15	4.472.673,71	Residencial
387	079-14-387	Madrid	Moratalaz	8.394	244.433,30	446.176,00	4.473.440,22	446.100,48	4.473.467,84	Residencial
388	079-14-388	Madrid	Moratalaz	5.013	316.291,22	445.986,27	4.473.121,49	445.973,00	4.473.145,85	Residencial
389	079-14-389	Madrid	Moratalaz	3.965	206.972,17	445.790,35	4.472.735,92	445.756,67	4.472.782,43	Residencial
390	079-14-390	Madrid	Moratalaz	4.246	178.992,43	445.699,81	4.472.430,71	445.679,97	4.472.437,89	Residencial
391	079-14-391	Madrid	Moratalaz	5.362	340.254,95	445.425,64	4.472.141,81	445.412,39	4.472.200,35	Residencial
392	079-14-392	Madrid	Moratalaz	6.435	389.806,20	446.653,38	4.473.058,15	446.650,97	4.473.108,58	Residencial

CZT1259	ZT1259	Municipio	Distrito (Solo Madrid)	Población 2017	Superficie (m <sup>2</sup> )	X UTM Centroide	Y UTM Centroide	X UTM Centroide Ponderado Población	Y UTM Centroide Ponderado Población	Uso Predominante
393	079-14-393	Madrid	Moratalaz	6.541	366.305,50	446.507,58	4.472.535,45	446.473,47	4.472.571,08	Residencial
394	079-14-394	Madrid	Moratalaz	29	421.174,38	446.374,77	4.472.033,14	446.464,98	4.472.074,18	DSC-Zona Deportiva
395	079-14-395	Madrid	Moratalaz	2.548	222.330,79	446.020,19	4.471.861,66	446.018,29	4.471.923,51	Residencial
396	079-15-396	Madrid	Lineal	11.353	512.653,12	443.183,78	4.481.324,60	443.195,45	4.481.270,88	Residencial
397	079-15-397	Madrid	Lineal	7.054	279.020,28	443.605,43	4.481.190,89	443.625,93	4.481.206,29	Residencial
398	079-15-398	Madrid	Lineal	3.525	637.795,51	443.315,86	4.480.360,01	443.440,83	4.480.322,71	Residencial
399	079-15-399	Madrid	Lineal	1.559	249.884,00	443.619,69	4.479.505,93	443.676,40	4.479.587,66	Residencial
400	079-15-400	Madrid	Lineal	6.122	571.671,90	444.009,62	4.478.809,86	444.048,35	4.478.731,52	Residencial
401	079-15-401	Madrid	Lineal	8.221	470.929,29	444.201,25	4.478.178,88	444.144,45	4.478.117,69	Residencial
402	079-15-402	Madrid	Lineal	4.005	371.577,19	444.572,47	4.477.939,59	444.437,37	4.477.900,17	Residencial
403	079-15-403	Madrid	Lineal	138	187.937,65	444.233,74	4.477.591,16	444.178,87	4.477.663,33	Área de Actividad
404	079-15-404	Madrid	Lineal	568	234.886,75	444.320,81	4.477.279,82	444.639,68	4.477.495,16	Área de Actividad
405	079-15-405	Madrid	Lineal	3.675	116.076,35	444.482,37	4.477.146,39	444.468,56	4.477.131,97	Residencial
406	079-15-406	Madrid	Lineal	3.092	263.494,37	444.967,21	4.477.491,81	444.935,51	4.477.398,17	Residencial
407	079-15-407A	Madrid	Lineal	2.345	93.600,70	444.380,00	4.476.602,30	444.364,17	4.476.630,63	Residencial
408	079-15-408	Madrid	Lineal	8.398	233.392,40	444.714,55	4.476.939,77	444.693,08	4.476.911,09	Residencial
409	079-15-409	Madrid	Lineal	6.126	443.699,27	445.352,71	4.477.099,80	445.369,51	4.477.052,99	Residencial
410	079-15-410	Madrid	Lineal	8.849	193.498,56	444.179,90	4.476.116,61	444.199,26	4.476.185,53	Residencial
411	079-15-411A	Madrid	Lineal	5.571	141.089,43	444.710,95	4.476.554,98	444.733,72	4.476.566,55	Residencial
412	079-15-412	Madrid	Lineal	5.890	143.435,63	444.668,58	4.476.098,73	444.671,01	4.476.110,84	Residencial
413	079-15-413	Madrid	Lineal	6.178	175.548,72	445.063,14	4.476.297,06	445.115,80	4.476.305,00	Residencial
414	079-15-414	Madrid	Lineal	9.020	209.714,68	445.437,63	4.476.562,48	445.441,13	4.476.565,33	Residencial
415	079-15-415	Madrid	Lineal	3.092	193.254,79	445.803,59	4.476.775,39	445.799,69	4.476.752,74	Residencial
416	079-15-416	Madrid	Lineal	6.885	174.421,96	444.527,37	4.475.806,56	444.566,23	4.475.803,89	Residencial
417	079-15-417	Madrid	Lineal	8.253	221.123,29	445.001,01	4.475.680,12	444.990,92	4.475.713,81	Residencial

CZT1259	ZT1259	Municipio	Distrito (Solo Madrid)	Población 2017	Superficie (m <sup>2</sup> )	X UTM Centroide	Y UTM Centroide	X UTM Centroide Ponderado Población	Y UTM Centroide Ponderado Población	Uso Predominante
418	079-15-418	Madrid	Lineal	8.014	184.635,44	445.345,01	4.475.987,81	445.354,59	4.475.997,99	Residencial
419	079-15-419	Madrid	Lineal	9.341	256.122,23	445.806,60	4.476.222,25	445.767,30	4.476.209,69	Residencial
420	079-15-420	Madrid	Lineal	7.533	166.695,16	445.603,34	4.475.816,22	445.624,70	4.475.826,29	Residencial
421	079-15-421	Madrid	Lineal	6.371	194.408,67	445.612,65	4.475.586,29	445.545,21	4.475.531,44	Residencial
422	079-15-422	Madrid	Lineal	9.260	297.612,54	445.740,93	4.475.205,26	445.733,23	4.475.278,06	Residencial
423	079-15-423	Madrid	Lineal	11.365	499.347,91	446.241,62	4.475.385,55	446.206,51	4.475.412,67	Residencial
424	079-15-424	Madrid	Lineal	8.579	730.000,90	446.687,67	4.474.469,45	446.790,69	4.474.446,14	Residencial
425	079-15-425	Madrid	Lineal	7.542	278.901,90	444.264,36	4.475.536,40	444.285,59	4.475.479,15	Residencial
426	079-15-426	Madrid	Lineal	6.720	180.899,25	444.777,55	4.475.312,85	444.724,99	4.475.320,83	Residencial
427	079-15-427	Madrid	Lineal	7.370	217.875,44	444.262,21	4.475.069,20	444.333,68	4.475.090,67	Residencial
428	079-15-428	Madrid	Lineal	10.567	523.098,38	444.554,40	4.474.673,01	444.638,07	4.474.865,82	Residencial
429	079-15-429	Madrid	Lineal	0	1.634.608,68	445.601,32	4.474.485,46	445.601,32	4.474.485,46	DSC- Otros
430	079-16-430	Madrid	Hortaleza	82	726.272,22	444.735,00	4.483.804,61	444.452,09	4.484.201,74	Residencial
431	079-16-431	Madrid	Hortaleza	5.236	407.420,25	444.484,50	4.483.501,18	444.567,89	4.483.361,34	Residencial
432	079-16-432	Madrid	Hortaleza	17	370.322,88	443.920,63	4.483.096,95	444.023,00	4.483.116,00	Gran Centro Comercial
433	079-16-433	Madrid	Hortaleza	12.113	609.076,78	444.400,33	4.482.756,87	444.410,32	4.482.759,61	Residencial
434	079-16-434	Madrid	Hortaleza	4.380	578.821,99	445.095,56	4.482.385,68	445.005,29	4.482.158,83	Residencial
435	079-16-435	Madrid	Hortaleza	6.176	614.546,12	443.599,90	4.482.424,16	443.739,97	4.482.289,10	Mixto Residencial (Área de Actividad)
436	079-16-436	Madrid	Hortaleza	972	499.872,13	443.449,80	4.481.929,91	443.292,31	4.481.933,84	Industrial
437	079-16-437	Madrid	Hortaleza	8.613	1.041.549,26	444.684,59	4.481.788,57	444.604,19	4.481.901,40	Residencial
438	079-16-438	Madrid	Hortaleza	4.639	1.781.024,91	445.484,63	4.483.966,92	445.608,82	4.484.150,70	Residencial
439	079-16-439	Madrid	Hortaleza	222	2.254.028,42	447.413,42	4.483.926,50	447.091,50	4.484.099,64	DSC-Zona Deportiva
440	079-16-440A	Madrid	Hortaleza	4.663	1.259.270,69	446.328,91	4.481.327,66	446.571,05	4.481.315,30	Residencial
441	079-16-441	Madrid	Hortaleza	9	647.751,74	446.422,33	4.480.614,73	446.533,41	4.480.562,40	Área de Actividad

CZT1259	ZT1259	Municipio	Distrito (Solo Madrid)	Población 2017	Superficie (m <sup>2</sup> )	X UTM Centroide	Y UTM Centroide	X UTM Centroide Ponderado Población	Y UTM Centroide Ponderado Población	Uso Predominante
442	079-16-442	Madrid	Hortaleza	7.941	655.930,89	444.244,59	4.481.149,36	444.055,43	4.481.101,55	Residencial
443	079-16-443	Madrid	Hortaleza	7.212	557.629,52	443.941,39	4.480.481,93	443.918,66	4.480.471,31	Residencial
444	079-16-444	Madrid	Hortaleza	5.306	180.272,35	444.559,29	4.480.530,69	444.560,01	4.480.529,21	Residencial
445	079-16-445	Madrid	Hortaleza	4.863	222.645,45	444.851,02	4.480.796,49	444.885,43	4.480.753,06	Residencial
446	079-16-446	Madrid	Hortaleza	5.636	268.868,53	445.170,34	4.481.103,45	445.169,23	4.481.053,23	Residencial
447	079-16-447	Madrid	Hortaleza	7.418	283.786,59	445.470,73	4.480.774,21	445.449,50	4.480.773,98	Residencial
448	079-16-448	Madrid	Hortaleza	4.871	477.355,02	444.190,21	4.479.852,33	444.297,68	4.479.845,69	Residencial
449	079-16-449	Madrid	Hortaleza	7.264	302.723,95	444.861,08	4.480.127,01	444.874,85	4.480.170,76	Residencial
450	079-16-450	Madrid	Hortaleza	6.101	398.904,05	445.463,90	4.480.306,17	445.410,44	4.480.312,57	Residencial
451	079-16-451	Madrid	Hortaleza	6.358	241.057,38	446.055,74	4.480.500,87	446.063,53	4.480.510,93	Residencial
452	079-16-452	Madrid	Hortaleza	4.147	245.478,79	446.229,46	4.480.129,73	446.182,67	4.480.208,28	Residencial
453	079-16-453	Madrid	Hortaleza	2.648	375.419,31	444.391,74	4.479.335,86	444.412,69	4.479.284,52	Residencial
454	079-16-454	Madrid	Hortaleza	4.543	526.002,01	445.126,65	4.479.681,28	445.014,42	4.479.548,25	Mixto Residencial (DSC-Otros)
455	079-16-455	Madrid	Hortaleza	9.726	412.992,64	445.973,19	4.479.667,34	445.983,34	4.479.715,99	Residencial
456	079-16-456	Madrid	Hortaleza	9.570	439.081,94	446.618,96	4.479.599,72	446.516,11	4.479.592,61	Residencial
457	079-16-457	Madrid	Hortaleza	5.886	455.458,82	444.920,99	4.478.987,81	444.924,13	4.479.068,33	Residencial
458	079-16-458	Madrid	Hortaleza	8.127	304.918,26	445.490,36	4.479.235,02	445.472,90	4.479.269,41	Residencial
459	079-16-459	Madrid	Hortaleza	2.004	600.996,56	446.138,16	4.478.826,00	446.311,41	4.478.839,78	Residencial
460	079-16-460	Madrid	Hortaleza	7.197	749.135,37	446.889,15	4.478.962,14	446.738,52	4.479.000,50	Residencial
461	079-16-461	Madrid	Hortaleza	1.927	240.972,69	444.933,37	4.478.513,58	444.935,32	4.478.527,81	Residencial
462	079-16-462	Madrid	Hortaleza	3.322	1.562.595,26	445.991,86	4.478.211,76	445.739,50	4.478.316,18	Residencial
463	079-16-463	Madrid	Hortaleza	6.680	1.148.245,38	447.806,38	4.478.164,41	447.685,37	4.478.197,83	Residencial
464	079-17-464	Madrid	Villaverde	30	1.917.988,92	439.519,09	4.467.866,25	440.002,12	4.467.303,23	Industrial
465	079-17-465	Madrid	Villaverde	0	205.433,54	440.410,38	4.467.634,58	440.410,38	4.467.634,58	Industrial
466	079-17-466	Madrid	Villaverde	10.431	426.608,31	440.527,66	4.467.558,89	440.599,42	4.467.644,50	Residencial

CZT1259	ZT1259	Municipio	Distrito (Solo Madrid)	Población 2017	Superficie (m <sup>2</sup> )	X UTM Centroide	Y UTM Centroide	X UTM Centroide Ponderado Población	Y UTM Centroide Ponderado Población	Uso Predominante
467	079-17-467	Madrid	Villaverde	3.419	173.693,53	440.947,49	4.468.169,59	440.938,27	4.468.100,03	Residencial
468	079-17-468	Madrid	Villaverde	8.152	298.450,21	440.940,35	4.467.506,34	440.936,37	4.467.504,96	Residencial
469	079-17-469	Madrid	Villaverde	16	262.154,86	441.539,73	4.468.190,36	441.268,00	4.468.154,00	DSC- Zona Verde
470	079-17-470	Madrid	Villaverde	9.631	346.238,30	441.526,45	4.467.870,32	441.591,98	4.467.867,11	Residencial
471	079-17-471	Madrid	Villaverde	9.398	278.484,23	441.436,18	4.467.449,58	441.393,95	4.467.427,97	Residencial
472	079-17-472	Madrid	Villaverde	0	975.697,55	438.781,53	4.466.191,29	438.781,53	4.466.191,29	Industrial
473	079-17-473	Madrid	Villaverde	6.726	681.069,42	439.626,26	4.466.982,51	439.726,56	4.466.903,26	Residencial
474	079-17-474	Madrid	Villaverde	11.182	308.710,29	439.347,20	4.466.358,06	439.312,09	4.466.327,41	Residencial
475	079-17-475	Madrid	Villaverde	5.559	148.479,90	439.832,59	4.466.536,58	439.818,82	4.466.544,59	Residencial
476	079-17-476	Madrid	Villaverde	9.107	199.257,52	439.696,95	4.466.167,98	439.697,59	4.466.162,26	Residencial
477	079-17-477	Madrid	Villaverde	7.925	382.456,73	440.235,58	4.466.194,67	440.144,89	4.466.313,73	Residencial
478	079-17-478	Madrid	Villaverde	0	176.439,56	440.572,26	4.466.389,75	440.572,26	4.466.389,75	Industrial
479	079-17-479	Madrid	Villaverde	8.231	322.043,13	440.786,54	4.466.907,89	440.763,09	4.466.935,46	Residencial
480	079-17-480	Madrid	Villaverde	7	163.967,77	440.862,40	4.466.553,37	440.825,27	4.466.634,70	DSC-Otros
481	079-17-481	Madrid	Villaverde	6.598	271.951,77	441.342,71	4.466.807,85	441.398,59	4.466.871,67	Residencial
482	079-17-482	Madrid	Villaverde	10.844	378.220,45	441.751,20	4.467.104,69	441.687,47	4.467.033,94	Residencial
483	079-17-483	Madrid	Villaverde	8.964	888.863,23	442.491,12	4.467.042,87	442.193,96	4.467.190,08	Residencial
484	079-17-484	Madrid	Villaverde	110	2.955.901,32	440.052,03	4.465.331,46	440.827,04	4.465.910,89	Industrial
485	079-17-485	Madrid	Villaverde	2.864	1.873.610,84	440.215,75	4.464.362,22	440.522,61	4.465.064,47	Mixto Residencial (Zona No Urbana)
486	079-17-486	Madrid	Villaverde	9.654	363.534,53	441.403,53	4.466.074,30	441.426,51	4.466.021,27	Residencial
487	079-17-487	Madrid	Villaverde	19	456.176,35	441.492,22	4.465.381,57	441.297,48	4.465.430,66	DSC- Otros
488	079-17-488	Madrid	Villaverde	5.521	274.261,00	441.781,93	4.466.217,01	441.745,50	4.465.952,89	Residencial
489	079-17-489	Madrid	Villaverde	0	810.814,43	442.075,13	4.465.900,91	442.075,13	4.465.900,91	Industrial
490	079-17-490	Madrid	Villaverde	8.136	697.735,07	442.528,52	4.465.956,17	442.529,68	4.466.192,59	Residencial

CZT1259	ZT1259	Municipio	Distrito (Solo Madrid)	Población 2017	Superficie (m <sup>2</sup> )	X UTM Centroide	Y UTM Centroide	X UTM Centroide Ponderado Población	Y UTM Centroide Ponderado Población	Uso Predominante
491	079-17-491	Madrid	Villaverde	21	896.055,04	443.513,13	4.465.479,73	443.939,49	4.464.484,28	Industrial
492	079-17-492	Madrid	Villaverde	0	480.286,51	441.615,45	4.464.732,28	441.615,45	4.464.732,28	Zona No Urbana
493	079-17-493	Madrid	Villaverde	120	2.596.590,81	442.586,37	4.464.617,56	442.569,00	4.465.080,00	Zona No Urbana
494	079-18-494	Madrid	Vallecas	4	739.730,96	447.541,76	4.470.837,69	446.993,37	4.470.403,72	DSC- Hospital
495	079-18-495	Madrid	Vallecas	37	644.368,00	445.324,41	4.469.508,14	445.626,16	4.469.615,94	Industrial
496	079-18-496	Madrid	Vallecas	536	415.770,90	446.121,87	4.469.818,84	446.348,71	4.469.853,48	Industrial
497	079-18-497	Madrid	Vallecas	5.259	187.661,59	446.720,14	4.470.051,96	446.803,63	4.469.996,86	Residencial
498	079-18-498	Madrid	Vallecas	6.372	624.518,42	446.524,49	4.469.393,57	446.659,43	4.469.390,99	Residencial
499	079-18-499	Madrid	Vallecas	7.075	241.649,07	447.235,04	4.470.228,70	447.266,76	4.470.225,39	Residencial
500	079-18-500	Madrid	Vallecas	8.350	272.401,32	447.259,83	4.469.845,57	447.266,75	4.469.830,21	Residencial
501	079-18-501	Madrid	Vallecas	9.842	316.148,17	447.227,34	4.469.215,12	447.280,67	4.469.238,23	Residencial
502	079-18-502	Madrid	Vallecas	4.325	252.196,58	447.586,29	4.469.472,75	447.517,24	4.469.388,53	Mixto Residencial (DSC-Otros)
503	079-18-503	Madrid	Vallecas	6.667	370.550,43	447.903,27	4.470.271,99	447.957,10	4.470.264,67	Residencial
504	079-18-504	Madrid	Vallecas	10.673	483.680,48	448.480,16	4.470.555,16	448.361,48	4.470.527,49	Residencial
505	079-18-505	Madrid	Vallecas	6.773	465.453,89	448.795,11	4.470.043,22	448.566,85	4.470.059,64	Residencial
506	079-18-506	Madrid	Vallecas	3.557	904.635,22	448.437,16	4.469.518,41	448.349,07	4.469.516,18	Residencial
507	079-18-507	Madrid	Vallecas	0	2.673.085,27	443.928,58	4.468.239,70	443.928,58	4.468.239,70	Área de Actividad
508	079-18-508	Madrid	Vallecas	22	4.432.246,49	444.306,79	4.467.092,12	444.864,66	4.467.492,33	Zona No Urbana
509	079-18-509	Madrid	Vallecas	0	1.668.516,27	446.030,33	4.468.639,23	446.030,33	4.468.639,23	Residencial
510	079-18-510	Madrid	Vallecas	4.120	821.024,66	447.452,10	4.468.550,78	447.376,44	4.468.601,72	Residencial
511	079-18-511	Madrid	Vallecas	0	1.997.105,90	446.640,44	4.467.722,34	446.640,44	4.467.722,34	Zona No Urbana
512	079-18-512	Madrid	Vallecas	7.453	748.632,66	448.086,78	4.468.913,07	448.090,50	4.468.914,29	Residencial
513	079-18-513	Madrid	Vallecas	0	398.301,21	449.261,26	4.469.012,01	449.261,26	4.469.012,01	Gran Centro Comercial
514	079-18-514	Madrid	Vallecas	4.910	425.529,66	448.791,33	4.468.496,42	448.917,87	4.468.435,08	Residencial
515	079-18-515	Madrid	Vallecas	5.405	799.526,75	449.166,18	4.467.940,22	449.338,51	4.468.058,10	Residencial

CZT1259	ZT1259	Municipio	Distrito (Solo Madrid)	Población 2017	Superficie (m <sup>2</sup> )	X UTM Centroide	Y UTM Centroide	X UTM Centroide Ponderado Población	Y UTM Centroide Ponderado Población	Uso Predominante
516	079-18-516	Madrid	Vallecas	6.933	903.829,13	450.054,57	4.468.531,03	449.832,21	4.468.410,39	Residencial
517	079-18-517	Madrid	Vallecas	2.529	2.668.179,42	450.611,52	4.467.626,83	449.823,35	4.467.772,95	Mixto Residencial (Zona No Urbana)
518	079-18-518	Madrid	Vallecas	0	4.340.236,49	445.247,16	4.465.556,79	445.247,16	4.465.556,79	Zona No Urbana
519	079-18-519	Madrid	Vallecas	0	7.822.653,66	447.995,12	4.466.555,77	447.995,12	4.466.555,77	Zona No Urbana
520	079-18-520	Madrid	Vallecas	3519	15.894.130,46	449.390,59	4.464.820,76	449.387,13	4.465.832,08	Residencial
521	079-19-521	Madrid	Vicálvaro	0	837.028,16	447.678,33	4.473.626,51	447.678,33	4.473.626,51	DSC-Infraestructuras
522	079-19-522	Madrid	Vicálvaro	11.424	806.773,94	447.305,42	4.472.467,80	447.237,26	4.472.415,74	Residencial
523	079-19-523	Madrid	Vicálvaro	6.274	237.677,49	447.087,90	4.471.885,23	447.096,28	4.471.851,70	Residencial
524	079-19-524	Madrid	Vicálvaro	8.149	322.503,88	447.973,90	4.473.227,75	447.967,18	4.473.214,75	Residencial
525	079-19-525	Madrid	Vicálvaro	3	94.412,05	448.186,87	4.473.012,31	448.059,14	4.472.990,29	DSC-Zona Deportiva
526	079-19-526	Madrid	Vicálvaro	7.489	370.590,26	448.266,01	4.472.750,13	448.473,92	4.472.785,07	Residencial
527	079-19-527	Madrid	Vicálvaro	9.832	361.852,41	448.578,89	4.471.945,40	448.559,14	4.471.996,98	Residencial
528	079-19-528	Madrid	Vicálvaro	24	1.527.076,63	447.792,78	4.471.702,91	448.018,97	4.471.453,34	DSC- Otros
529	079-19-529	Madrid	Vicálvaro	1	526.026,09	449.031,50	4.473.410,06	449.031,50	4.473.410,06	Mixto Residencial (DSC-Zona Deportiva)
530	079-19-530	Madrid	Vicálvaro	10.312	634.233,87	449.128,64	4.473.067,01	448.793,90	4.473.085,39	Residencial
531	079-19-531	Madrid	Vicálvaro	13.843	583.841,40	449.029,45	4.472.537,83	448.947,67	4.472.514,29	Residencial
532	079-19-532	Madrid	Vicálvaro	1	2.453.261,38	451.306,56	4.473.558,71	450.624,15	4.473.855,91	Residencial
533	079-19-533	Madrid	Vicálvaro	0	1.128.888,51	455.053,12	4.473.640,95	455.053,12	4.473.640,95	Zona No Urbana
534	079-19-534	Madrid	Vicálvaro	267	3.744.435,98	452.842,81	4.472.536,67	452.352,04	4.472.565,43	Residencial
535	079-19-535	Madrid	Vicálvaro	0	4.090.119,85	454.901,28	4.472.343,27	454.901,28	4.472.343,27	Zona No Urbana
536	079-19-536	Madrid	Vicálvaro	346	3.014.831,88	450.152,33	4.472.115,77	450.055,29	4.472.279,46	Industrial
537	079-19-537	Madrid	Vicálvaro	2.082	5.198.334,53	452.356,98	4.470.937,00	452.522,04	4.471.017,38	Zona No Urbana
538	079-19-538	Madrid	Vicálvaro	0	2.369.293,00	449.420,17	4.470.726,90	449.420,17	4.470.726,90	Zona No Urbana
539	079-19-539	Madrid	Vicálvaro	5	7.045.090,87	451.390,99	4.469.327,86	451.661,12	4.469.665,45	Zona No Urbana



CZT1259	ZT1259	Municipio	Distrito (Solo Madrid)	Población 2017	Superficie (m <sup>2</sup> )	X UTM Centroide	Y UTM Centroide	X UTM Centroide Ponderado Población	Y UTM Centroide Ponderado Población	Uso Predominante
540	079-20-540	Madrid	Canillejas	1	304.836,21	446.000,78	4.477.723,33	445.109,31	4.477.780,38	Área de Actividad
541	079-20-541	Madrid	Canillejas	3.530	486.208,79	446.088,21	4.477.463,05	446.021,67	4.477.475,24	Residencial
542	079-20-542	Madrid	Canillejas	6.580	343.248,40	446.279,26	4.476.976,36	446.312,32	4.476.928,78	Residencial
543	079-20-543	Madrid	Canillejas	1	220.263,17	446.720,11	4.477.175,77	446.810,69	4.476.892,93	DSC-Zona Verde
544	079-20-544	Madrid	Canillejas	0	111.310,05	447.179,92	4.477.741,92	447.179,92	4.477.741,92	Zona No Urbana
545	079-20-545	Madrid	Canillejas	1.258	398.132,62	447.246,41	4.477.323,60	447.076,44	4.477.296,49	Mixto Residencial (DSC-Zona Verde)
546	079-20-546	Madrid	Canillejas	6.025	403.111,03	447.830,65	4.477.351,55	447.998,44	4.477.271,24	Residencial
547	079-20-547	Madrid	Canillejas	9.193	397.486,06	448.259,04	4.477.597,68	448.324,10	4.477.525,39	Residencial
548	079-20-548	Madrid	Canillejas	2.987	92.003,63	446.148,33	4.476.538,60	446.151,63	4.476.552,30	Residencial
549	079-20-549	Madrid	Canillejas	182	646.738,94	446.524,88	4.476.265,77	446.630,64	4.476.443,91	Área de Actividad
550	079-20-550	Madrid	Canillejas	889	318.733,05	447.103,17	4.476.543,14	447.194,60	4.476.430,68	Área de Actividad
551	079-20-551	Madrid	Canillejas	5.012	409.018,80	447.497,56	4.476.616,29	447.589,23	4.476.372,19	Mixto Residencial (Área de Actividad)
552	079-20-552	Madrid	Canillejas	590	225.727,87	447.807,69	4.476.548,12	447.718,61	4.476.763,97	Mixto Residencial (DSC-Otros)
553	079-20-553	Madrid	Canillejas	7.743	225.749,17	448.110,58	4.476.588,31	448.139,55	4.476.551,62	Residencial
554	079-20-554	Madrid	Canillejas	5.449	583.054,66	448.541,55	4.476.865,50	448.362,70	4.476.693,89	Mixto Residencial (DSC-Transporte)
555	079-20-555	Madrid	Canillejas	0	1.351.641,75	449.165,62	4.476.673,90	449.165,62	4.476.673,90	DSC-Zona Deportiva
556	079-20-556	Madrid	Canillejas	6.559	739.582,15	449.519,82	4.477.550,40	449.417,68	4.477.507,27	Residencial
557	079-20-557	Madrid	Canillejas	7.865	1.324.420,49	450.706,39	4.477.349,36	450.734,22	4.477.248,60	Mixto Residencial (Área de Actividad)
558	079-20-558	Madrid	Canillejas	1.298	1.279.152,49	451.853,61	4.477.139,21	451.667,55	4.477.400,49	Área de Actividad
559	079-20-559	Madrid	Canillejas	43	1.634.972,47	453.193,70	4.477.308,60	453.686,36	4.477.378,37	Industrial
560	079-20-560	Madrid	Canillejas	7.204	196.382,17	446.652,72	4.475.600,64	446.666,20	4.475.578,32	Residencial
561	079-20-561	Madrid	Canillejas	9.636	383.228,94	446.992,61	4.475.752,77	446.976,25	4.475.782,31	Residencial
562	079-20-562	Madrid	Canillejas	4.493	292.334,87	447.441,14	4.475.759,82	447.583,45	4.475.819,20	Residencial

CZT1259	ZT1259	Municipio	Distrito (Solo Madrid)	Población 2017	Superficie (m <sup>2</sup> )	X UTM Centroide	Y UTM Centroide	X UTM Centroide Ponderado Población	Y UTM Centroide Ponderado Población	Uso Predominante
563	079-20-563	Madrid	Canillejas	5.238	204.854,42	447.036,45	4.475.096,32	447.075,50	4.475.096,76	Residencial
564	079-20-564	Madrid	Canillejas	3.011	162.996,38	447.491,21	4.475.425,09	447.411,38	4.475.417,38	Mixto Residencial (DSC-Otros)
565	079-20-565	Madrid	Canillejas	4.310	256.098,35	447.953,22	4.475.783,26	447.954,30	4.475.768,20	Mixto Residencial (DSC-Otros)
566	079-20-566	Madrid	Canillejas	10.388	463.834,49	448.310,58	4.475.606,45	448.306,70	4.475.572,17	Residencial
567	079-20-567	Madrid	Canillejas	6.755	326.600,20	447.251,17	4.474.713,69	447.213,66	4.474.740,96	Residencial
568	079-20-568	Madrid	Canillejas	14.397	830.427,92	448.877,16	4.475.522,76	448.808,43	4.475.491,56	Residencial
569	079-20-569	Madrid	Canillejas	5.650	199.746,07	447.668,54	4.475.183,14	447.683,19	4.475.185,80	Residencial
570	079-20-570	Madrid	Canillejas	3.728	243.716,88	447.903,02	4.474.998,61	447.772,23	4.474.832,54	Mixto Residencial (DSC-Otros)
571	079-20-571	Madrid	Canillejas	7.617	530.481,60	447.668,36	4.474.365,66	447.804,47	4.474.498,27	Residencial
572	079-20-572	Madrid	Canillejas	6.680	416.219,21	448.525,61	4.474.774,21	448.486,14	4.474.822,97	Residencial
573	079-20-573	Madrid	Canillejas	27	6.215.652,21	449.945,39	4.475.112,26	449.776,00	4.475.406,00	Zona No Urbana
574	079-21-574A	Madrid	Barajas	1240	1.600.558,06	448.345,50	4.482.354,89	448.190,24	4.482.592,78	Residencial
575	079-21-575	Madrid	Barajas	199	9.738.961,17	450.913,52	4.483.045,47	450.052,00	4.482.481,00	DSC-Transporte
576	079-21-576	Madrid	Barajas	10.207	2.072.185,00	449.863,46	4.480.568,35	450.219,14	4.480.335,84	Residencial
577	079-21-577	Madrid	Barajas	7.306	630.646,49	450.925,03	4.480.633,48	450.931,57	4.480.435,88	Residencial
578	079-21-578	Madrid	Barajas	1	1.383.568,92	447.538,97	4.479.703,31	447.856,84	4.479.252,46	Área de Actividad
579	079-21-579	Madrid	Barajas	0	2.484.726,77	448.644,12	4.479.268,25	448.644,12	4.479.268,25	DSC-Zona Verde
580	079-21-580	Madrid	Barajas	7.364	783.621,19	449.891,68	4.479.606,84	449.826,49	4.479.523,71	Residencial
581	079-21-581	Madrid	Barajas	7.722	686.525,33	450.417,35	4.479.009,96	450.434,18	4.478.901,18	Residencial
582	079-21-582	Madrid	Barajas	4.325	887.675,07	449.395,97	4.478.451,38	449.761,13	4.478.612,80	Mixto Residencial (DSC-Otros)
583	079-21-583	Madrid	Barajas	7.348	416.552,51	449.919,20	4.478.225,94	449.967,73	4.478.295,52	Residencial
584	079-21-584	Madrid	Barajas	1.392	1.199.165,08	452.028,27	4.477.959,23	451.136,92	4.477.972,35	Área de Actividad
585	079-21-585	Madrid	Barajas	394	18.696.709,74	452.944,97	4.480.171,00	451.911,09	4.479.863,10	DSC-Transporte
586	006-001	Alcobendas		16	9.202.154,96	442.771,56	4.490.822,51	443.332,00	4.489.263,00	Zona No Urbana
587	006-002	Alcobendas		8.053	513.092,63	444.177,07	4.489.324,15	444.157,97	4.489.461,32	Residencial

CZT1259	ZT1259	Municipio	Distrito (Solo Madrid)	Población 2017	Superficie (m <sup>2</sup> )	X UTM Centroide	Y UTM Centroide	X UTM Centroide Ponderado Población	Y UTM Centroide Ponderado Población	Uso Predominante
588	006-003A	Alcobendas		9.230	468.719,67	444.707,25	4.489.199,92	444.700,96	4.489.225,90	Residencial
589	006-004A	Alcobendas		7.158	290.333,69	445.699,63	4.489.091,82	445.710,34	4.489.116,96	Residencial
590	006-005	Alcobendas		0	2.860.346,83	443.501,22	4.487.379,00	443.501,22	4.487.379,00	Área de Actividad
591	006-006A	Alcobendas		11.488	893.763,67	444.492,16	4.488.342,97	444.429,28	4.488.447,20	Mixto Residencial (DSC-Otros)
592	006-007	Alcobendas		11.481	324.635,32	446.028,83	4.488.493,64	445.983,94	4.488.432,22	Residencial
593	006-008A	Alcobendas		156	1.582.336,67	444.929,57	4.487.374,36	445.061,23	4.486.950,71	Industrial
594	006-009	Alcobendas		11.290	390.538,52	445.701,38	4.488.086,73	445.763,14	4.488.164,35	Residencial
595	006-010	Alcobendas		9.287	248.996,95	446.128,48	4.487.774,14	446.128,97	4.487.777,90	Residencial
596	006-011	Alcobendas		12.735	294.333,24	446.541,15	4.488.085,56	446.530,23	4.488.107,95	Residencial
597	006-012	Alcobendas		282	1.108.285,37	444.595,03	4.485.917,51	444.626,74	4.486.080,16	Área de Actividad
598	006-013A	Alcobendas		3.281	1.240.725,12	446.731,21	4.487.397,82	446.543,32	4.487.407,29	Mixto Residencial (Área de Actividad)
599	006-014	Alcobendas		0	434.850,76	447.700,37	4.487.499,01	447.700,37	4.487.499,01	DSC-Zona Deportiva
600	006-015	Alcobendas		0	1.099.457,54	448.545,80	4.487.209,27	448.545,80	4.487.209,27	Zona No Urbana
601	006-016A	Alcobendas		8.406	7.264.389,91	447.010,40	4.485.517,04	446.567,39	4.485.340,01	Residencial
602	006-017	Alcobendas		7	186.805,49	446.613,82	4.486.568,18	446.724,03	4.486.801,04	DSC-Zona Deportiva
603	006-018	Alcobendas		0	1.264.722,08	448.781,40	4.484.912,82	448.781,40	4.484.912,82	Zona No Urbana
604	006-019	Alcobendas		155	12.090.284,84	450.858,15	4.485.762,74	449.669,76	4.485.643,98	DSC-Transporte
605	009-001	Algete		4.956	12.620.838,15	451.902,93	4.497.166,25	452.363,98	4.497.234,76	Residencial
606	009-002	Algete		81	12.968.770,61	455.144,19	4.494.206,55	454.989,64	4.494.832,04	Industrial
607	009-003	Algete		15.382	12.410.678,52	458.499,57	4.494.857,38	457.709,87	4.494.166,90	Residencial
608	041-001	Cobeña		7.163	20.787.264,26	457.038,11	4.490.945,94	457.176,57	4.490.858,05	Residencial
609	045-001	Colmenar Viejo		239	82.928.830,51	435.998,37	4.504.467,97	433.270,39	4.504.130,47	Zona No Urbana
610	045-002	Colmenar Viejo		13.375	4.140.998,99	434.722,36	4.502.681,22	434.515,28	4.502.324,20	Residencial
611	045-003	Colmenar Viejo		35	44.274.396,75	432.709,10	4.497.696,14	437.282,43	4.498.724,74	Industrial

CZT1259	ZT1259	Municipio	Distrito (Solo Madrid)	Población 2017	Superficie (m <sup>2</sup> )	X UTM Centroide	Y UTM Centroide	X UTM Centroide Ponderado Población	Y UTM Centroide Ponderado Población	Uso Predominante
612	045-004	Colmenar Viejo		8.401	2.586.006,84	434.013,17	4.500.432,01	433.962,42	4.500.614,62	Residencial
613	045-005	Colmenar Viejo		13.882	795.506,21	434.751,68	4.501.234,61	434.801,35	4.501.269,96	Residencial
614	045-006A	Colmenar Viejo		11.808	1.208.197,41	435.492,09	4.501.230,59	435.373,09	4.501.229,57	Residencial
615	045-007	Colmenar Viejo		871	46.544.609,40	443.065,85	4.500.666,01	447.023,77	4.499.093,60	Zona No Urbana
616	129-001	San Agustín de Guadalix		13.082	32.844.834,86	446.215,03	4.504.187,55	447.859,63	4.503.261,58	Residencial
617	129-002	San Agustín de Guadalix		21	5.380.391,99	448.845,24	4.503.532,87	448.762,00	4.501.410,00	Industrial
618	134-001	San Sebastián de los Reyes		7.838	19.798.787,54	449.923,18	4.494.774,20	449.916,14	4.495.244,91	Residencial
619	134-002	San Sebastián de los Reyes		4.482	7.919.090,45	444.812,78	4.491.483,93	445.092,51	4.489.795,87	Residencial
620	134-003	San Sebastián de los Reyes		559	4.400.265,04	448.157,76	4.491.520,62	448.868,74	4.491.533,69	Mixto Residencial (Gran Centro Comercial)
621	134-004A	San Sebastián de los Reyes		20	21.000.552,73	451.067,07	4.489.765,59	449.672,42	4.489.980,74	Zona No Urbana
622	134-005	San Sebastián de los Reyes		5.440	469.836,68	446.061,56	4.489.769,23	446.026,69	4.489.846,52	Residencial
623	134-006A	San Sebastián de los Reyes		9.686	451.857,90	446.833,72	4.489.919,82	446.788,01	4.489.976,50	Residencial
624	134-007	San Sebastián de los Reyes		11.997	790.283,34	447.808,19	4.490.361,93	447.841,10	4.490.393,39	Residencial
625	134-008	San Sebastián de los Reyes		111	396.737,30	447.498,90	4.489.871,43	447.266,45	4.489.718,59	Industrial
626	134-009	San Sebastián de los Reyes		145	498.796,65	447.330,64	4.489.372,49	447.807,21	4.489.577,95	Mixto Residencial (DSC -Otros)
627	134-010	San Sebastián de los Reyes		9.833	401.009,83	446.193,92	4.489.150,62	446.211,03	4.489.162,01	Residencial
628	134-011	San Sebastián de los Reyes		8.972	199.911,42	446.507,75	4.488.781,84	446.518,55	4.488.794,56	Residencial
629	134-012	San Sebastián de los Reyes		11.201	294.612,45	447.033,68	4.488.940,96	447.012,02	4.488.942,23	Residencial
630	134-013	San Sebastián de los Reyes		1	577.429,43	448.035,48	4.489.232,35	447.933,88	4.489.085,60	Industrial

CZT1259	ZT1259	Municipio	Distrito (Solo Madrid)	Población 2017	Superficie (m <sup>2</sup> )	X UTM Centroide	Y UTM Centroide	X UTM Centroide Ponderado Población	Y UTM Centroide Ponderado Población	Uso Predominante
		los Reyes								
631	134-014	San Sebastián de los Reyes		11.289	310.670,05	446.865,99	4.488.522,57	446.855,21	4.488.525,16	Residencial
632	134-015	San Sebastián de los Reyes		4.369	806.097,61	447.540,72	4.488.412,15	447.376,18	4.488.278,58	Residencial
633	134-016	San Sebastián de los Reyes		0	455.596,20	448.075,23	4.488.135,76	448.075,23	4.488.135,76	Gran Centro Comercial
634	903-001	Tres Cantos		62	18.045.974,82	436.379,57	4.495.102,19	438.303,00	4.495.785,00	Zona No Urbana
635	903-002	Tres Cantos		5.676	8.595.026,34	439.909,81	4.497.698,25	439.178,89	4.496.581,89	Residencial
636	903-003	Tres Cantos		1.975	4.790.189,57	442.292,58	4.496.661,00	441.785,50	4.495.626,75	Residencial
637	903-004A	Tres Cantos		8.297	733.973,04	439.385,07	4.495.686,45	439.455,25	4.495.591,58	Residencial
638	903-005	Tres Cantos		9.422	671.663,68	439.840,72	4.496.092,36	439.827,12	4.496.017,80	Residencial
639	903-006	Tres Cantos		436	1.460.367,94	440.903,72	4.495.507,39	441.036,91	4.495.256,97	Industrial
640	903-007	Tres Cantos		7.028	537.339,39	439.823,62	4.494.670,84	439.731,07	4.494.528,72	Residencial
641	903-008A	Tres Cantos		8.913	758.911,46	440.462,47	4.494.545,69	440.473,73	4.494.449,48	Residencial
642	903-009	Tres Cantos		0	356.985,67	439.944,00	4.493.862,16	439.944,00	4.493.862,16	Área de Actividad
643	903-010	Tres Cantos		4.205	914.335,49	440.524,88	4.493.545,42	440.551,91	4.493.884,50	Residencial
644	007-001A	Alcorcón		83	752.999,16	428.838,19	4.471.702,48	428.943,97	4.471.648,23	Industrial
645	007-002	Alcorcón		55	12.087.540,93	428.659,72	4.469.532,33	428.155,31	4.470.363,91	Zona No Urbana
646	007-003	Alcorcón		950	2.635.082,46	426.552,92	4.468.338,22	426.280,42	4.468.105,63	Residencial
647	007-004	Alcorcón		0	1.639.094,89	427.169,19	4.467.128,99	427.169,19	4.467.128,99	Zona No Urbana
648	007-005	Alcorcón		13	1.624.651,82	429.309,46	4.467.731,69	430.181,79	4.467.755,69	Área de Actividad
649	007-006A	Alcorcón		10.394	438.872,03	430.628,41	4.467.412,39	430.719,20	4.467.436,14	Residencial
650	007-007A	Alcorcón		8.316	561.086,90	431.647,27	4.467.384,89	431.804,67	4.467.288,91	Residencial
651	007-008	Alcorcón		0	1.078.611,87	427.741,53	4.466.362,04	427.741,53	4.466.362,04	Gran Centro Comercial
652	007-009	Alcorcón		6.516	160.732,29	429.748,15	4.467.007,33	429.766,09	4.467.013,68	Residencial

CZT1259	ZT1259	Municipio	Distrito (Solo Madrid)	Población 2017	Superficie (m <sup>2</sup> )	X UTM Centroide	Y UTM Centroide	X UTM Centroide Ponderado Población	Y UTM Centroide Ponderado Población	Uso Predominante
653	007-010	Alcorcón		10.870	284.111,14	430.461,53	4.467.037,21	430.456,65	4.467.027,06	Residencial
654	007-011	Alcorcón		12.205	552.151,99	431.058,91	4.466.916,80	431.122,90	4.466.914,94	Residencial
655	007-012	Alcorcón		7.565	266.993,90	431.427,37	4.466.629,02	431.441,31	4.466.646,92	Residencial
656	007-013	Alcorcón		6.810	648.020,50	428.316,47	4.466.351,34	428.397,09	4.466.378,62	Residencial
657	007-014	Alcorcón		12.993	290.280,04	429.365,23	4.466.621,98	429.417,94	4.466.631,21	Residencial
658	007-015	Alcorcón		8.773	201.137,19	430.166,55	4.466.744,02	430.153,20	4.466.736,64	Residencial
659	007-016	Alcorcón		2.799	659.003,95	427.328,57	4.465.597,37	427.280,68	4.465.552,33	Residencial
660	007-017	Alcorcón		138	783.829,05	428.569,33	4.465.722,23	428.614,77	4.466.013,35	DSC- Otros
661	007-018	Alcorcón		6.760	135.554,57	429.438,44	4.466.099,05	429.406,54	4.466.107,20	Residencial
662	007-019	Alcorcón		10.404	190.874,45	429.576,33	4.466.286,81	429.563,96	4.466.298,60	Residencial
663	007-020	Alcorcón		13.443	224.279,91	429.990,81	4.466.473,03	429.984,64	4.466.480,13	Residencial
664	007-021	Alcorcón		11.223	333.296,24	430.591,27	4.466.286,13	430.662,64	4.466.348,75	Residencial
665	007-022	Alcorcón		14.677	844.139,63	429.272,88	4.465.494,72	429.291,77	4.465.549,86	Residencial
666	007-023A	Alcorcón		8.604	264.803,98	430.095,77	4.465.968,68	430.087,71	4.465.957,10	Residencial
667	007-024	Alcorcón		51	1.223.310,88	431.102,19	4.465.728,72	431.033,72	4.465.995,75	Industrial
668	007-025	Alcorcón		0	544.312,51	427.993,87	4.464.630,93	427.993,87	4.464.630,93	Zona No Urbana
669	007-026	Alcorcón		11.945	2.143.938,58	429.288,74	4.464.735,31	429.268,19	4.464.815,55	Residencial
670	007-027A	Alcorcón		2.490	243.756,07	429.270,73	4.467.144,99	429.199,34	4.467.163,82	Residencial
671	015-001A	Arroyomolinos		17.292	9.789.723,17	421.455,95	4.459.412,64	421.900,17	4.459.345,37	Residencial
672	015-002	Arroyomolinos		124	1.552.101,70	421.220,68	4.461.162,24	420.040,56	4.460.995,42	Gran Centro Comercial
673	040-001A	Ciempozuelos		1	3.033.852,46	445.977,77	4.446.536,22	446.305,00	4.446.853,00	Industrial
674	040-002	Ciempozuelos		13.906	12.274.911,73	446.377,69	4.443.168,82	446.749,68	4.445.599,19	Residencial
675	040-003	Ciempozuelos		9.830	29.531.489,58	449.908,64	4.445.381,43	447.396,26	4.445.371,05	Residencial
676	058-001	Fuenlabrada		2.159	4.810.487,32	429.725,94	4.463.190,71	428.895,87	4.462.964,67	DSC- Otros
677	058-002	Fuenlabrada		0	655.039,96	428.555,01	4.462.830,51	428.555,01	4.462.830,51	Industrial

CZT1259	ZT1259	Municipio	Distrito (Solo Madrid)	Población 2017	Superficie (m <sup>2</sup> )	X UTM Centroide	Y UTM Centroide	X UTM Centroide Ponderado Población	Y UTM Centroide Ponderado Población	Uso Predominante
678	058-003A	Fuenlabrada		9.682	1.010.664,78	428.773,32	4.461.565,20	428.706,49	4.461.481,21	Residencial
679	058-004	Fuenlabrada		0	215.001,16	429.349,69	4.461.734,18	429.349,69	4.461.734,18	Gran Centro Comercial
680	058-005	Fuenlabrada		34	1.689.389,68	430.469,79	4.461.409,49	430.743,86	4.461.055,21	Industrial
681	058-006	Fuenlabrada		10.628	268.012,32	431.168,70	4.461.152,19	431.161,97	4.461.128,50	Residencial
682	058-007	Fuenlabrada		11.007	505.417,79	431.565,59	4.460.873,32	431.639,86	4.460.901,76	Residencial
683	058-008	Fuenlabrada		10.685	439.270,41	432.178,06	4.460.857,07	432.141,80	4.460.807,41	Residencial
684	058-009	Fuenlabrada		11.036	406.753,50	432.805,87	4.460.645,94	432.765,37	4.460.620,76	Residencial
685	058-010	Fuenlabrada		8.989	391.870,07	433.300,84	4.460.494,47	433.244,79	4.460.561,07	Residencial
686	058-011	Fuenlabrada		33	4.270.640,85	434.519,14	4.459.625,56	434.279,96	4.459.161,80	Industrial
687	058-012	Fuenlabrada		6.012	375.219,58	429.407,98	4.460.965,57	429.297,03	4.460.917,01	Residencial
688	058-013	Fuenlabrada		6.076	1.025.036,94	430.088,45	4.460.529,49	430.179,61	4.460.400,26	Residencial
689	058-014	Fuenlabrada		0	137.695,83	430.662,79	4.459.926,76	430.662,79	4.459.926,76	DSC- Hospital
690	058-015	Fuenlabrada		6.523	852.216,90	430.974,26	4.459.596,14	431.037,06	4.459.446,45	Residencial
691	058-016	Fuenlabrada		13.497	423.955,70	431.433,80	4.460.108,85	431.462,43	4.460.088,32	Residencial
692	058-017	Fuenlabrada		11.295	370.419,92	432.108,63	4.460.249,10	432.067,04	4.460.217,70	Residencial
693	058-018	Fuenlabrada		11.348	360.306,42	432.515,09	4.459.954,21	432.521,17	4.459.925,36	Residencial
694	058-019	Fuenlabrada		15.269	524.766,45	433.067,83	4.459.749,82	433.030,65	4.459.735,05	Residencial
695	058-020	Fuenlabrada		5	2.433.326,84	429.322,70	4.459.602,18	429.014,23	4.459.936,36	Zona No Urbana
696	058-021	Fuenlabrada		0	473.748,47	430.342,61	4.459.378,16	430.342,61	4.459.378,16	DSC- Campus Universitario
697	058-022	Fuenlabrada		12.499	367.641,29	431.461,58	4.459.275,68	431.444,06	4.459.300,50	Residencial
698	058-023	Fuenlabrada		9.223	282.928,99	431.834,00	4.459.639,58	431.799,88	4.459.675,18	Residencial
699	058-024	Fuenlabrada		9.912	410.885,55	432.517,40	4.459.342,97	432.546,92	4.459.318,76	Residencial
700	058-025	Fuenlabrada		23	357.098,05	431.549,51	4.458.755,80	431.857,30	4.459.048,47	Industrial
701	058-026A	Fuenlabrada		7.995	545.452,18	432.773,61	4.458.845,16	432.710,94	4.458.887,00	Residencial
702	058-027	Fuenlabrada		2	8.953.317,83	433.092,11	4.457.281,83	431.241,88	4.458.155,13	Zona No Urbana

CZT1259	ZT1259	Municipio	Distrito (Solo Madrid)	Población 2017	Superficie (m <sup>2</sup> )	X UTM Centroide	Y UTM Centroide	X UTM Centroide Ponderado Población	Y UTM Centroide Ponderado Población	Uso Predominante
703	058-028	Fuenlabrada		36	2.174.817,94	435.162,36	4.457.784,17	435.242,18	4.457.066,76	Industrial
704	058-029	Fuenlabrada		0	3.521.432,06	436.223,28	4.457.142,33	436.223,28	4.457.142,33	Industrial
705	065-001A	Getafe		17.543	1.430.161,02	437.539,21	4.463.906,75	437.459,66	4.463.959,37	Residencial
706	065-002A	Getafe		4.552	543.172,09	437.945,36	4.463.303,84	437.867,24	4.463.150,44	Residencial
707	065-003A	Getafe		12.631	737.435,37	438.864,00	4.463.886,25	438.879,34	4.463.974,15	Residencial
708	065-004	Getafe		3.391	513.794,73	438.956,34	4.463.244,03	438.992,64	4.463.191,23	Mixto Residencial (DSC-Zona Deportiva)
709	065-005	Getafe		2.503	356.681,05	439.546,84	4.463.198,68	439.437,15	4.463.273,04	Residencial
710	065-006	Getafe		7.244	1.466.941,28	440.418,41	4.463.255,62	440.394,47	4.463.292,12	Residencial
711	065-007	Getafe		26	2.881.476,69	442.420,35	4.463.319,20	441.543,47	4.463.126,68	Industrial
712	065-008	Getafe		8.740	4.624.626,81	445.357,85	4.463.644,07	444.160,34	4.463.778,12	Residencial
713	065-009	Getafe		1	99.704,62	438.403,97	4.462.972,97	438.393,00	4.462.930,00	DSC- Campus Universitario
714	065-010	Getafe		6.000	134.971,35	438.411,87	4.463.280,27	438.468,83	4.463.243,89	Residencial
715	065-011	Getafe		10.177	216.343,29	438.544,19	4.462.801,62	438.558,37	4.462.821,49	Residencial
716	065-012	Getafe		10.568	198.083,51	438.811,30	4.462.645,72	438.818,67	4.462.651,88	Residencial
717	065-013	Getafe		10.768	283.195,61	439.219,07	4.462.530,22	439.172,88	4.462.531,01	Residencial
718	065-014	Getafe		103	2.905.440,55	440.575,12	4.461.669,91	440.406,70	4.460.862,13	Industrial
719	065-015	Getafe		42	1.750.676,08	442.047,16	4.462.204,44	441.841,92	4.462.314,25	Zona No Urbana
720	065-016	Getafe		208	28.234.399,03	447.445,89	4.460.929,06	446.109,67	4.461.229,17	Zona No Urbana
721	065-017	Getafe		154	530.850,29	436.930,24	4.462.885,00	437.245,19	4.463.128,30	DSC- Hospital
722	065-018	Getafe		12.386	305.916,08	437.323,24	4.462.235,81	437.301,76	4.462.235,98	Residencial
723	065-019	Getafe		9.080	315.124,09	437.889,58	4.462.454,46	437.932,77	4.462.548,04	Residencial
724	065-020	Getafe		9.543	325.331,04	438.260,05	4.462.221,90	438.255,19	4.462.248,89	Residencial
725	065-021	Getafe		0	753.366,00	439.207,68	4.462.109,81	439.207,68	4.462.109,81	DSC- Otros
726	065-022	Getafe		5.108	126.116,23	437.337,86	4.461.666,06	437.357,89	4.461.676,81	Residencial



CZT1259	ZT1259	Municipio	Distrito (Solo Madrid)	Población 2017	Superficie (m <sup>2</sup> )	X UTM Centroide	Y UTM Centroide	X UTM Centroide Ponderado Población	Y UTM Centroide Ponderado Población	Uso Predominante
727	065-023A	Getafe		9.093	159.075,75	437.778,68	4.461.498,96	437.790,74	4.461.487,06	Residencial
728	065-024	Getafe		10.469	331.453,71	437.893,16	4.461.811,12	437.857,64	4.461.800,96	Residencial
729	065-025	Getafe		6.821	1.814.609,02	436.220,48	4.461.804,47	436.017,23	4.461.362,38	Residencial
730	065-026A	Getafe		6.727	851.928,74	436.865,11	4.461.143,84	436.846,87	4.461.138,36	Residencial
731	065-027	Getafe		14.079	2.370.255,08	436.089,60	4.459.986,45	436.118,58	4.460.106,00	Residencial
732	065-028A	Getafe		9	8.301.826,19	438.822,00	4.460.038,87	438.513,00	4.459.684,00	DSC-Transporte
733	065-029	Getafe		10	3.842.228,95	440.467,75	4.458.971,64	440.710,50	4.459.924,65	Industrial
734	065-030	Getafe		6	7.829.916,21	442.530,92	4.460.205,35	443.805,39	4.460.380,38	Zona No Urbana
735	066-001	Griñón		53	2.067.088,84	427.600,50	4.453.605,72	427.454,87	4.453.318,75	Industrial
736	066-002A	Griñón		9.987	12.679.076,15	428.478,56	4.452.341,63	427.460,24	4.451.941,37	Residencial
737	073-001	Humanes de Madrid		102	5.217.911,38	429.763,87	4.457.874,41	429.316,31	4.457.939,93	Industrial
738	073-002	Humanes de Madrid		8.591	12.457.032,23	429.583,50	4.455.142,70	429.546,14	4.455.871,60	Residencial
739	073-003	Humanes de Madrid		10.914	1.998.569,55	430.684,57	4.456.445,92	430.004,45	4.456.546,73	Residencial
740	074-001	Leganes		12.693	851.808,07	433.613,66	4.467.680,01	433.694,42	4.467.743,59	Residencial
741	074-002	Leganes		6	773.870,67	434.699,60	4.467.676,01	434.807,00	4.467.479,00	Industrial
742	074-003	Leganes		0	1.875.190,17	436.952,80	4.467.709,68	436.952,80	4.467.709,68	Industrial
743	074-004	Leganes		151	2.315.202,72	438.095,42	4.467.158,99	437.923,11	4.467.152,57	Industrial
744	074-005A	Leganes		6.431	2.091.703,95	433.634,12	4.466.254,28	433.796,54	4.466.065,02	Residencial
745	074-006	Leganes		25	1.785.618,77	435.284,74	4.466.600,19	435.130,84	4.466.529,37	Gran Centro Comercial
746	074-007	Leganes		12.786	2.293.034,79	436.751,56	4.466.416,96	436.483,50	4.466.243,07	Residencial
747	074-008	Leganes		5.610	734.694,87	434.160,07	4.465.665,58	434.154,83	4.465.570,09	Residencial
748	074-009	Leganes		5.418	568.020,64	434.851,39	4.465.949,31	434.792,56	4.465.864,07	Residencial
749	074-010	Leganes		6	6.012.344,26	431.832,07	4.464.293,78	432.046,00	4.463.724,00	Zona No Urbana

CZT1259	ZT1259	Municipio	Distrito (Solo Madrid)	Población 2017	Superficie (m <sup>2</sup> )	X UTM Centroide	Y UTM Centroide	X UTM Centroide Ponderado Población	Y UTM Centroide Ponderado Población	Uso Predominante
750	074-011A	Leganés		22	1.211.672,71	433.469,92	4.464.717,26	433.755,83	4.464.423,75	Industrial
751	074-012	Leganés		5.441	270.376,84	434.144,04	4.464.890,14	434.167,91	4.464.921,52	Residencial
752	074-013	Leganés		13.478	358.946,34	434.589,75	4.465.159,18	434.570,84	4.465.145,86	Residencial
753	074-014	Leganés		0	111.557,60	434.950,13	4.464.942,24	434.950,13	4.464.942,24	DSC- Campus Universitario
754	074-015	Leganés		13.536	583.435,80	435.421,66	4.465.076,86	435.329,57	4.464.896,67	Residencial
755	074-016	Leganés		10.158	251.086,31	436.085,71	4.465.591,21	436.089,07	4.465.535,32	Residencial
756	074-017	Leganés		6.359	157.763,00	436.066,33	4.465.395,40	436.072,05	4.465.402,54	Residencial
757	074-018	Leganés		8.610	389.749,00	436.936,93	4.465.611,64	436.904,97	4.465.572,27	Residencial
758	074-019	Leganés		0	449.166,81	437.748,70	4.465.661,95	437.748,70	4.465.661,95	Gran Centro Comercial
759	074-020	Leganés		7.204	163.475,67	435.763,08	4.464.763,75	435.747,58	4.464.802,86	Residencial
760	074-021	Leganés		6.460	145.455,97	435.944,07	4.464.923,23	435.940,28	4.464.917,44	Residencial
761	074-022	Leganés		6.184	144.860,74	436.201,96	4.464.952,23	436.212,40	4.464.947,53	Residencial
762	074-023	Leganés		8.462	210.466,98	436.364,94	4.464.869,38	436.383,61	4.464.889,37	Residencial
763	074-024A	Leganés		4.476	217.326,61	437.084,67	4.465.221,63	437.043,58	4.465.203,34	Residencial
764	074-025	Leganés		148	2.019.669,41	437.059,88	4.464.497,21	436.767,86	4.464.294,21	Industrial
765	074-026	Leganés		10.117	365.633,19	434.805,38	4.464.482,54	434.794,72	4.464.499,40	Residencial
766	074-027	Leganés		10.764	231.702,91	435.203,33	4.464.234,20	435.203,34	4.464.227,01	Residencial
767	074-028	Leganés		7	237.671,23	435.723,73	4.464.239,10	435.885,86	4.464.303,91	DSC- Otros
768	074-029	Leganés		2.955	369.638,11	433.714,63	4.463.958,15	433.682,68	4.463.960,01	Residencial
769	074-030	Leganés		12.201	662.978,99	434.323,99	4.463.758,03	434.511,29	4.463.991,12	Residencial
770	074-031	Leganés		7	187.462,34	434.593,52	4.463.620,62	434.433,70	4.463.807,22	DSC -Hospital
771	074-032	Leganés		68	332.589,49	435.023,95	4.463.615,63	435.191,18	4.463.787,61	DSC- Otros
772	074-033	Leganés		6.335	442.404,51	435.763,04	4.463.609,16	435.754,24	4.463.546,73	Residencial
773	074-034	Leganés		10.273	1.588.092,78	433.030,80	4.463.074,26	433.106,44	4.463.091,96	Residencial
774	074-035	Leganés		70	695.191,46	433.760,09	4.462.790,20	433.529,57	4.462.840,63	DSC- Otros

CZT1259	ZT1259	Municipio	Distrito (Solo Madrid)	Población 2017	Superficie (m <sup>2</sup> )	X UTM Centroide	Y UTM Centroide	X UTM Centroide Ponderado Población	Y UTM Centroide Ponderado Población	Uso Predominante
775	074-036	Leganés		55	4.414.680,29	435.062,57	4.462.363,85	435.197,54	4.463.037,34	Industrial
776	074-037	Leganés		0	2.778.349,72	431.948,98	4.462.000,32	431.948,98	4.462.000,32	Industrial
777	074-038	Leganés		0	1.925.237,04	433.772,96	4.461.265,65	433.772,96	4.461.265,65	Gran Centro Comercial
778	089-001A	Moraleja de Enmedio		4.776	30.596.161,57	425.140,58	4.456.736,31	426.923,99	4.457.286,33	Residencial
779	092-001	Móstoles		410	4.354.118,79	425.083,87	4.466.447,38	425.222,05	4.467.179,52	Industrial
780	092-002	Móstoles		176	4.713.119,20	423.152,19	4.465.276,68	423.358,50	4.465.869,88	Mixto Residencial (Industrial)
781	092-003A	Móstoles		11	546.966,12	424.811,61	4.464.780,79	425.324,00	4.464.933,00	Gran Centro Comercial
782	092-004B	Móstoles		71	240.566,15	426.789,47	4.466.039,26	426.686,99	4.465.892,21	Industrial
783	092-005	Móstoles		50	8.258.517,33	421.918,68	4.463.786,54	422.540,87	4.462.064,75	Zona No Urbana
784	092-006	Móstoles		8.495	284.488,42	425.046,83	4.464.460,79	424.927,31	4.464.470,92	Residencial
785	092-007	Móstoles		8.045	678.160,04	425.697,29	4.464.612,78	425.838,13	4.464.560,63	Residencial
786	092-008	Móstoles		12.592	481.022,73	426.327,81	4.465.092,94	426.283,97	4.465.054,71	Residencial
787	092-009	Móstoles		8.103	234.311,52	426.426,88	4.464.600,75	426.432,17	4.464.615,80	Residencial
788	092-010	Móstoles		10.331	434.259,12	426.980,65	4.464.869,36	426.920,74	4.464.822,82	Residencial
789	092-011	Móstoles		7.120	233.375,95	426.473,68	4.464.201,87	426.485,41	4.464.200,32	Residencial
790	092-012	Móstoles		13.972	317.513,70	427.191,57	4.464.388,25	427.152,93	4.464.376,59	Residencial
791	092-013	Móstoles		2.992	245.057,50	427.629,27	4.464.564,13	427.675,13	4.464.407,58	Residencial
792	092-014	Móstoles		8	2.233.560,32	424.175,30	4.463.206,39	424.268,84	4.464.247,44	Zona No Urbana
793	092-015	Móstoles		7.658	619.458,64	425.314,56	4.463.933,33	425.294,49	4.463.834,00	Residencial
794	092-016	Móstoles		8.509	221.043,06	426.144,76	4.463.865,17	426.127,84	4.463.858,96	Residencial
795	092-017	Móstoles		9.624	283.242,65	426.772,67	4.463.802,36	426.819,15	4.463.740,45	Residencial
796	092-018	Móstoles		11.642	278.782,73	427.412,77	4.464.036,01	427.392,16	4.464.034,05	Residencial
797	092-019	Móstoles		8.345	220.555,83	427.158,53	4.463.591,87	427.138,34	4.463.577,93	Residencial
798	092-020	Móstoles		7.468	287.470,72	427.734,10	4.463.675,41	427.777,78	4.463.640,33	Residencial

CZT1259	ZT1259	Municipio	Distrito (Solo Madrid)	Población 2017	Superficie (m <sup>2</sup> )	X UTM Centroide	Y UTM Centroide	X UTM Centroide Ponderado Población	Y UTM Centroide Ponderado Población	Uso Predominante
799	092-021	Móstoles		67	823.326,53	428.078,03	4.462.982,29	428.065,91	4.463.557,16	Industrial
800	092-022	Móstoles		9.347	246.535,82	425.859,82	4.463.520,51	425.868,12	4.463.519,87	Residencial
801	092-023	Móstoles		7.366	187.676,63	426.436,33	4.463.509,71	426.447,75	4.463.506,24	Residencial
802	092-024	Móstoles		6.074	172.254,06	425.645,57	4.463.258,56	425.638,66	4.463.271,81	Residencial
803	092-025	Móstoles		0	470.506,52	425.814,15	4.462.572,49	425.814,15	4.462.572,49	Industrial
804	092-026	Móstoles		6.689	363.596,45	426.568,81	4.463.159,76	426.499,99	4.463.196,93	Residencial
805	092-027	Móstoles		10.752	704.882,38	427.485,93	4.462.823,32	427.387,82	4.463.121,03	Residencial
806	092-028	Móstoles		0	65.068,53	425.517,26	4.463.052,20	425.517,26	4.463.052,20	DSC- Hospital
807	092-029	Móstoles		8.222	438.673,32	425.330,38	4.462.825,44	425.344,62	4.462.842,58	Residencial
808	092-030	Móstoles		15.128	1.447.217,74	426.647,56	4.462.366,94	426.540,38	4.462.473,37	Residencial
809	092-031	Móstoles		12.243	3.634.612,05	420.760,42	4.462.426,57	420.975,36	4.462.442,72	Residencial
810	092-032	Móstoles		7	3.484.998,77	423.405,13	4.461.630,53	424.867,58	4.461.825,11	Zona No Urbana
811	092-033	Móstoles		26	6.620.952,24	426.682,07	4.461.049,11	427.712,12	4.462.062,35	Industrial
812	096-001	Navalcarnero		11.535	25.429.395,80	411.497,25	4.463.063,66	413.939,99	4.460.582,76	Residencial
813	096-002	Navalcarnero		8.406	35.690.110,55	411.671,52	4.458.733,78	413.530,65	4.459.700,75	Residencial
814	096-003A	Navalcarnero		7.298	12.783.181,10	415.796,68	4.463.069,94	415.695,69	4.461.658,07	Residencial
815	106-001	Parla		1	6.325.165,89	432.699,83	4.454.106,93	432.703,41	4.454.130,44	Zona No Urbana
816	106-002	Parla		7.581	823.685,67	434.348,70	4.455.540,05	434.337,12	4.455.424,64	Residencial
817	106-003	Parla		19	2.810.525,99	436.108,37	4.455.577,20	435.102,47	4.455.338,54	Mixto Industrial (DSC-Otros)
818	106-004	Parla		15.399	512.413,66	434.214,56	4.454.801,16	434.250,44	4.454.850,35	Residencial
819	106-005	Parla		15.104	367.665,45	434.752,25	4.454.727,05	434.785,14	4.454.796,32	Residencial
820	106-006	Parla		10.547	477.098,88	435.225,36	4.454.644,97	435.153,75	4.454.674,00	Residencial
821	106-007	Parla		88	384.097,66	436.037,20	4.454.872,16	436.135,51	4.454.764,23	Gran Centro Comercial
822	106-008	Parla		7	576.760,40	436.109,08	4.454.474,29	436.230,05	4.454.333,84	Industrial
823	106-009	Parla		13.255	668.922,06	433.828,53	4.454.174,82	433.906,49	4.454.321,86	Residencial

CZT1259	ZT1259	Municipio	Distrito (Solo Madrid)	Población 2017	Superficie (m <sup>2</sup> )	X UTM Centroide	Y UTM Centroide	X UTM Centroide Ponderado Población	Y UTM Centroide Ponderado Población	Uso Predominante
824	106-010	Parla		13.549	355.890,89	434.843,11	4.454.039,60	434.798,32	4.454.041,65	Residencial
825	106-011	Parla		7.826	1.036.857,11	435.188,78	4.453.398,58	435.003,54	4.453.472,45	Residencial
826	106-012A	Parla		14.019	3.467.556,06	436.293,78	4.451.880,69	435.574,30	4.452.733,92	Residencial
827	106-013	Parla		11.472	336.921,89	434.304,38	4.453.726,06	434.303,22	4.453.763,59	Residencial
828	106-014	Parla		8	267.798,41	434.528,84	4.453.322,23	434.639,68	4.453.228,17	DSC- Otros
829	106-015	Parla		3.867	368.612,71	434.068,60	4.453.069,39	434.041,72	4.453.120,22	Residencial
830	106-016	Parla		226	3.545.049,06	434.405,93	4.451.969,51	434.573,11	4.453.037,86	DSC- Hospital
831	113-001	Pinto		30	8.532.898,21	438.558,99	4.456.541,18	439.878,92	4.455.093,16	Industrial
832	113-002A	Pinto		1	895.843,61	440.745,80	4.457.440,92	440.374,80	4.457.442,31	Industrial
833	113-003	Pinto		12.775	1.279.892,02	440.579,94	4.456.464,46	440.488,46	4.456.340,84	Residencial
834	113-004	Pinto		9.075	696.568,57	441.003,16	4.455.831,03	440.856,08	4.455.704,18	Residencial
835	113-005	Pinto		13.572	733.557,91	440.725,21	4.455.124,21	440.694,03	4.455.104,39	Residencial
836	113-006A	Pinto		11.533	478.817,31	440.520,98	4.454.565,09	440.478,48	4.454.579,18	Residencial
837	113-007	Pinto		10	15.028.938,82	439.154,10	4.452.802,43	438.951,00	4.454.165,00	Zona No Urbana
838	113-008	Pinto		11	1.393.620,16	441.139,95	4.453.481,55	440.585,00	4.454.085,00	DSC-Zona Verde
839	113-009	Pinto		0	17.376.833,92	443.771,36	4.454.742,01	443.771,36	4.454.742,01	Zona No Urbana
840	132-001	San Martín de la Vega		51	29.914.042,24	448.431,63	4.454.131,04	448.683,84	4.453.597,13	Área de Actividad
841	132-002	San Martín de la Vega		18.773	75.182.069,21	453.740,02	4.455.197,49	450.798,67	4.451.393,26	Residencial
842	149-001A	Torrejón de la Calzada		8.377	7.866.888,47	432.080,96	4.450.899,91	431.863,23	4.450.164,10	Residencial
843	150-001	Torrejón de Velasco		4.261	52.160.070,07	436.362,17	4.447.402,37	433.922,96	4.448.942,31	Residencial
844	161-001	Valdemoro		10.148	2.025.304,69	441.388,69	4.450.357,34	441.395,62	4.450.168,88	Residencial
845	161-002A	Valdemoro		322	668.402,37	441.731,05	4.451.119,71	441.911,00	4.450.707,00	Industrial
846	161-003	Valdemoro		0	216.238,95	440.578,07	4.449.916,27	440.578,07	4.449.916,27	DSC- Hospital

CZT1259	ZT1259	Municipio	Distrito (Solo Madrid)	Población 2017	Superficie (m <sup>2</sup> )	X UTM Centroide	Y UTM Centroide	X UTM Centroide Ponderado Población	Y UTM Centroide Ponderado Población	Uso Predominante
847	161-004	Valdemoro		13.165	723.256,11	441.862,34	4.449.162,75	441.830,05	4.449.233,03	Residencial
848	161-005	Valdemoro		16.007	580.387,65	442.441,25	4.449.252,62	442.446,20	4.449.250,37	Residencial
849	161-006	Valdemoro		5.893	2.889.008,17	443.564,27	4.448.857,86	443.140,31	4.449.378,59	Residencial
850	161-007	Valdemoro		9.430	2.918.850,64	440.746,10	4.448.608,90	441.289,68	4.448.807,76	Residencial
851	161-008	Valdemoro		3.100	770.865,60	442.583,79	4.448.057,46	442.786,09	4.448.060,83	Residencial
852	161-009	Valdemoro		9.767	765.865,80	441.881,93	4.448.111,37	441.801,96	4.448.039,42	Residencial
853	161-010	Valdemoro		5.900	4.370.525,31	440.640,52	4.446.306,85	441.405,84	4.447.432,52	Residencial
854	161-011	Valdemoro		9	17.921.907,94	442.719,09	4.445.473,68	442.877,63	4.445.903,15	Industrial
855	002-001	Ajalvir		426	14.460.453,28	459.263,50	4.485.478,46	459.595,66	4.485.600,81	Industrial
856	002-002	Ajalvir		4.029	5.334.662,49	459.517,29	4.487.535,54	459.286,41	4.487.176,10	Residencial
857	005-001	Alcalá de Henares		50	15.757.578,89	464.928,49	4.483.252,46	465.464,01	4.483.731,88	Industrial
858	005-002	Alcalá de Henares		774	9.663.272,07	466.009,78	4.485.545,52	467.215,12	4.483.959,72	Industrial
859	005-003	Alcalá de Henares		15.042	7.229.988,22	469.146,99	4.485.183,09	469.012,01	4.484.318,30	Residencial
860	005-004	Alcalá de Henares		356	5.583.848,14	471.605,21	4.485.134,50	470.480,20	4.484.037,74	DSC- Campus Universitario
861	005-005	Alcalá de Henares		16	7.390.929,70	473.779,64	4.484.975,70	473.585,00	4.484.532,00	Gran Centro Comercial
862	005-006	Alcalá de Henares		25	978.606,83	470.822,80	4.482.777,49	470.184,46	4.482.461,32	Industrial
863	005-007	Alcalá de Henares		0	441.641,44	465.767,85	4.480.932,92	465.767,85	4.480.932,92	Gran Centro Comercial
864	005-008	Alcalá de Henares		6.029	843.439,76	466.843,92	4.481.552,63	466.746,02	4.481.602,85	Residencial
865	005-009	Alcalá de Henares		11.331	624.859,08	468.079,00	4.482.796,82	468.191,18	4.482.728,98	Residencial
866	005-010	Alcalá de Henares		11.193	911.111,24	468.953,39	4.483.321,91	468.943,11	4.483.265,23	Residencial
867	005-011A	Alcalá de		14.409	594.274,87	468.198,87	4.482.078,67	468.341,38	4.482.141,02	Residencial

CZT1259	ZT1259	Municipio	Distrito (Solo Madrid)	Población 2017	Superficie (m <sup>2</sup> )	X UTM Centroide	Y UTM Centroide	X UTM Centroide Ponderado Población	Y UTM Centroide Ponderado Población	Uso Predominante
		Henares								
868	005-012	Alcalá de Henares		4.065	428.399,30	469.157,61	4.482.519,63	469.173,45	4.482.555,00	Residencial
869	005-013	Alcalá de Henares		5.655	1.711.501,62	470.083,04	4.483.251,62	470.245,36	4.483.024,19	Residencial
870	005-014	Alcalá de Henares		7	4.124.825,97	464.548,03	4.479.525,01	465.288,14	4.479.937,51	Industrial
871	005-015	Alcalá de Henares		0	1.032.586,95	467.388,37	4.481.148,66	467.388,37	4.481.148,66	Industrial
872	005-016	Alcalá de Henares		10.780	570.479,46	467.812,15	4.480.939,23	467.689,75	4.480.818,89	Residencial
873	005-017	Alcalá de Henares		11.939	456.480,37	467.473,12	4.480.482,44	467.861,60	4.480.570,61	Residencial
874	005-018	Alcalá de Henares		8.525	337.201,69	468.821,64	4.481.811,58	468.898,70	4.481.843,06	Residencial
875	005-019	Alcalá de Henares		13.400	314.124,66	469.469,15	4.482.105,12	469.513,48	4.482.093,21	Residencial
876	005-020	Alcalá de Henares		7.052	735.773,49	468.930,37	4.481.266,44	468.830,69	4.481.206,15	Residencial
877	005-021	Alcalá de Henares		10.942	358.766,77	468.567,03	4.480.583,95	468.540,51	4.480.640,01	Residencial
878	005-022	Alcalá de Henares		5.829	343.267,53	469.324,29	4.480.897,29	469.256,52	4.480.882,69	Residencial
879	005-023	Alcalá de Henares		10.800	258.143,90	469.795,67	4.481.870,11	469.834,66	4.481.896,85	Residencial
880	005-024A	Alcalá de Henares		13.290	359.024,10	469.947,85	4.481.558,82	469.960,57	4.481.561,31	Residencial
881	005-025	Alcalá de Henares		11.918	1.089.151,09	470.799,72	4.481.988,19	470.611,29	4.481.899,08	Residencial
882	005-026	Alcalá de Henares		87	7.507.376,98	467.112,97	4.478.937,07	467.247,00	4.479.043,00	Zona No Urbana
883	005-027	Alcalá de Henares		11.535	1.648.957,67	468.257,52	4.479.846,16	468.294,49	4.480.262,20	Residencial
884	005-028	Alcalá de Henares		8.974	253.532,48	469.140,94	4.480.165,85	469.151,68	4.480.168,04	Residencial

CZT1259	ZT1259	Municipio	Distrito (Solo Madrid)	Población 2017	Superficie (m <sup>2</sup> )	X UTM Centroide	Y UTM Centroide	X UTM Centroide Ponderado Población	Y UTM Centroide Ponderado Población	Uso Predominante
885	005-029	Alcalá de Henares		251	16.216.184,07	471.996,63	4.481.017,10	472.021,00	4.481.045,00	Zona No Urbana
886	014-001	Arganda del Rey		4.963	792.868,91	459.801,93	4.463.243,04	459.398,47	4.462.882,81	Residencial
887	014-002	Arganda del Rey		68	2.444.434,29	460.529,15	4.462.536,94	459.961,33	4.462.415,25	Industrial
888	014-003	Arganda del Rey		10.562	11.818.307,30	461.980,84	4.464.462,29	461.866,62	4.462.349,52	Residencial
889	014-004A	Arganda del Rey		7.000	381.310,41	462.163,66	4.461.592,69	462.290,91	4.461.524,85	Residencial
890	014-005	Arganda del Rey		6.392	10.381.501,30	465.176,76	4.461.106,29	462.867,26	4.461.332,20	Residencial
891	014-006	Arganda del Rey		369	13.972.261,13	458.295,53	4.461.278,59	458.449,88	4.461.293,11	Industrial
892	014-007A	Arganda del Rey		11.565	15.705.918,91	460.072,06	4.458.589,37	462.036,75	4.461.030,81	Residencial
893	014-008	Arganda del Rey		12.902	24.441.615,25	464.686,04	4.458.142,82	462.937,29	4.460.596,48	Residencial
894	049-001	Coslada		60	2.484.831,27	452.152,30	4.476.034,93	451.244,13	4.474.764,58	Industrial
895	049-002	Coslada		6	1.115.970,91	453.539,28	4.475.980,26	453.739,35	4.475.911,48	Industrial
896	049-003	Coslada		3.160	1.640.407,49	454.596,01	4.476.514,14	454.772,90	4.476.579,71	Industrial
897	049-004	Coslada		13.780	424.301,88	451.856,47	4.475.134,52	451.867,18	4.475.104,86	Residencial
898	049-005	Coslada		11.817	585.608,21	452.432,06	4.475.469,80	452.299,33	4.475.236,06	Residencial
899	049-006	Coslada		9.704	776.642,61	452.928,83	4.474.987,56	452.994,95	4.475.065,10	Residencial
900	049-007	Coslada		9.266	400.898,45	453.792,19	4.475.367,77	453.785,99	4.475.315,72	Residencial
901	049-008	Coslada		7.333	289.222,39	454.247,98	4.475.327,98	454.236,74	4.475.390,23	Residencial
902	049-009	Coslada		9.452	729.399,33	451.452,43	4.474.393,48	451.521,02	4.474.461,03	Residencial
903	049-010	Coslada		2.850	1.687.282,53	452.542,17	4.474.083,48	452.936,80	4.474.147,92	Residencial
904	049-011	Coslada		4.301	458.587,94	453.592,67	4.474.698,00	453.704,91	4.474.882,55	Residencial
905	049-012A	Coslada		11.282	1.286.296,28	454.199,18	4.474.163,49	454.066,65	4.474.444,94	Residencial
906	053-001	Daganzo de Arriba		10.079	34.549.773,08	462.435,25	4.490.924,98	461.151,62	4.488.481,89	Residencial
907	053-002	Daganzo de Arriba		3	8.850.415,72	461.988,49	4.486.208,64	461.144,10	4.487.849,67	Industrial



CZT1259	ZT1259	Municipio	Distrito (Solo Madrid)	Población 2017	Superficie (m <sup>2</sup> )	X UTM Centroide	Y UTM Centroide	X UTM Centroide Ponderado Población	Y UTM Centroide Ponderado Población	Uso Predominante
908	075-001A	Loeches		8.073	35.371.961,34	464.557,07	4.469.488,36	464.909,79	4.470.494,09	Residencial
909	084-001	Mejorada del Campo		12.961	5.985.676,74	458.122,68	4.472.041,92	458.540,71	4.471.814,10	Residencial
910	084-002	Mejorada del Campo		12	2.297.215,95	459.155,86	4.470.735,82	458.646,92	4.470.860,33	Industrial
911	084-003	Mejorada del Campo		9.975	9.652.093,66	460.777,19	4.472.809,90	459.352,89	4.471.997,25	Residencial
912	104-001A	Paracuellos de Jarama		8.519	27.182.829,54	454.840,69	4.486.152,80	454.885,78	4.484.429,65	Residencial
913	123-001	Rivas-Vaciamadrid		15.573	1.012.331,88	453.298,08	4.468.051,02	453.342,51	4.468.152,57	Residencial
914	123-002A	Rivas-Vaciamadrid		10.067	2.031.091,00	454.520,85	4.468.867,76	454.525,81	4.468.900,59	Residencial
915	123-003	Rivas-Vaciamadrid		10.628	10.049.753,04	455.641,01	4.470.707,97	454.211,42	4.469.786,36	Residencial
916	123-004A	Rivas-Vaciamadrid		16.309	1.551.612,00	455.003,96	4.466.802,68	455.073,91	4.466.713,26	Residencial
917	123-005	Rivas-Vaciamadrid		13.877	2.203.654,20	456.162,45	4.464.941,21	456.256,88	4.464.888,47	Residencial
918	123-006	Rivas-Vaciamadrid		1270	1.336.262,15	455.128,45	4.465.219,93	455.193,27	4.464.991,10	Gran Centro Comercial
919	123-007	Rivas-Vaciamadrid		17	1.640.973,37	454.180,03	4.466.585,27	453.539,66	4.467.031,74	Industrial
920	123-008	Rivas-Vaciamadrid		0	13.513.174,24	458.170,91	4.465.339,53	458.170,91	4.465.339,53	Zona No Urbana
921	123-009	Rivas-Vaciamadrid		3	28.340.552,33	453.438,08	4.463.154,62	453.335,80	4.463.535,11	Zona No Urbana
922	130-001	San Fernando de Henares		1	4.847.366,79	456.514,21	4.479.195,76	456.614,27	4.478.425,57	Zona No Urbana
923	130-002	San Fernando de Henares		0	1.252.912,88	455.418,17	4.477.765,51	455.418,17	4.477.765,51	Gran Centro Comercial
924	130-003	San Fernando de Henares		3	1.814.903,54	457.433,55	4.478.215,65	458.347,51	4.478.352,06	Industrial
925	130-004	San Fernando de Henares		6	6.294.605,76	456.371,75	4.475.442,97	455.735,35	4.475.493,24	Zona No Urbana

CZT1259	ZT1259	Municipio	Distrito (Solo Madrid)	Población 2017	Superficie (m <sup>2</sup> )	X UTM Centroide	Y UTM Centroide	X UTM Centroide Ponderado Población	Y UTM Centroide Ponderado Población	Uso Predominante
926	130-005	San Fernando de Henares		0	4.769.418,65	457.746,17	4.476.615,57	457.746,17	4.476.615,57	Industrial
927	130-006	San Fernando de Henares		9.092	283.211,69	454.704,15	4.475.423,78	454.695,13	4.475.428,07	Residencial
928	130-007	San Fernando de Henares		9.296	560.366,98	455.284,17	4.475.395,42	455.192,42	4.475.402,95	Residencial
929	130-008	San Fernando de Henares		8.632	479.421,82	455.027,13	4.474.864,12	454.936,77	4.474.811,78	Residencial
930	130-009	San Fernando de Henares		12.651	596.268,92	455.581,62	4.474.254,27	455.455,18	4.474.366,57	Residencial
931	130-010	San Fernando de Henares		0	17.953.044,64	461.469,28	4.475.536,04	461.469,28	4.475.536,04	Zona No Urbana
932	148-001	Torrejón de Ardoz		35	18.579.735,27	461.275,43	4.481.455,89	460.074,60	4.480.831,46	DSC-Transporte
933	148-002A	Torrejón de Ardoz		12.029	408.350,03	459.347,49	4.479.237,44	459.379,85	4.479.188,44	Residencial
934	148-003	Torrejón de Ardoz		6.592	352.094,61	459.974,32	4.479.345,61	459.991,20	4.479.262,53	Residencial
935	148-004	Torrejón de Ardoz		9.314	268.750,41	460.472,73	4.479.433,35	460.545,84	4.479.390,24	Residencial
936	148-005	Torrejón de Ardoz		6.689	443.252,90	460.994,27	4.479.308,01	460.938,10	4.479.142,22	Residencial
937	148-006	Torrejón de Ardoz		7.504	977.159,79	462.158,06	4.479.457,71	461.724,88	4.479.348,12	Mixto Residencial (Industrial)
938	148-007	Torrejón de Ardoz		14.799	498.399,61	459.253,61	4.478.615,32	459.229,67	4.478.586,07	Residencial
939	148-008	Torrejón de Ardoz		9.395	500.160,14	460.140,07	4.478.894,43	460.043,85	4.478.882,69	Residencial
940	148-009A	Torrejón de Ardoz		242	2.330.210,62	459.092,26	4.477.218,95	459.056,75	4.476.384,46	Industrial
941	148-010	Torrejón de Ardoz		12.709	442.006,22	460.200,17	4.477.969,57	460.238,34	4.477.993,25	Residencial
942	148-011	Torrejón de Ardoz		831	798.737,77	460.576,96	4.478.442,62	459.990,34	4.478.562,94	Industrial
943	148-012	Torrejón de		13.668	750.543,03	461.554,67	4.478.551,61	461.519,38	4.478.494,90	Residencial

CZT1259	ZT1259	Municipio	Distrito (Solo Madrid)	Población 2017	Superficie (m <sup>2</sup> )	X UTM Centroide	Y UTM Centroide	X UTM Centroide Ponderado Población	Y UTM Centroide Ponderado Población	Uso Predominante
		Ardoz								
944	148-013	Torrejón de Ardoz		10.534	1.710.006,84	462.525,06	4.478.685,91	462.423,17	4.478.789,40	Residencial
945	148-014	Torrejón de Ardoz		6.487	1.034.887,32	459.728,07	4.476.806,35	459.909,72	4.477.141,79	Residencial
946	148-015	Torrejón de Ardoz		465	944.455,25	460.397,43	4.476.845,59	460.526,45	4.476.950,60	Industrial
947	148-016	Torrejón de Ardoz		11.537	419.910,40	460.817,80	4.477.315,13	460.852,42	4.477.374,78	Residencial
948	148-017	Torrejón de Ardoz		30	1.234.304,46	461.463,15	4.477.443,97	461.167,68	4.477.679,67	Industrial
949	167-001A	Velilla de San Antonio		12.111	6.610.091,36	458.641,20	4.468.953,06	458.767,37	4.468.885,74	Residencial
950	022-001	Boadilla del Monte		8.515	14.019.225,14	421.239,16	4.475.879,37	423.356,93	4.475.068,85	Residencial
951	022-002	Boadilla del Monte		6.507	7.652.248,13	424.054,62	4.476.732,46	424.203,27	4.476.555,64	Residencial
952	022-003	Boadilla del Monte		1.943	2.154.823,22	425.415,49	4.475.206,08	425.278,41	4.474.890,37	Residencial
953	022-004	Boadilla del Monte		0	582.425,12	424.378,33	4.474.465,62	424.378,33	4.474.465,62	Zona No Urbana
954	022-005	Boadilla del Monte		4.615	1.148.431,11	425.906,79	4.472.895,69	425.548,35	4.473.239,07	Residencial
955	022-006	Boadilla del Monte		10.948	1.356.587,28	424.890,10	4.473.061,42	424.961,23	4.473.011,62	Residencial
956	022-007	Boadilla del Monte		16.242	3.679.851,64	423.154,09	4.473.503,45	423.905,78	4.473.184,04	Residencial
957	022-008	Boadilla del Monte		12	5.782.480,84	426.456,00	4.471.537,32	426.270,02	4.472.424,09	Mixto Industrial (DSC-Otros)
958	022-009	Boadilla del Monte		1.852	1.858.101,94	428.211,38	4.473.210,57	428.264,47	4.473.281,23	Residencial
959	022-010	Boadilla del Monte		829	9.175.035,40	426.767,35	4.474.818,95	425.938,53	4.477.056,85	DSC-Otros
960	026-001	Brunete		9.534	31.074.179,90	414.497,83	4.471.864,91	415.262,09	4.473.161,11	Residencial

CZT1259	ZT1259	Municipio	Distrito (Solo Madrid)	Población 2017	Superficie (m <sup>2</sup> )	X UTM Centroide	Y UTM Centroide	X UTM Centroide Ponderado Población	Y UTM Centroide Ponderado Población	Uso Predominante
961	026-002	Brunete		839	18.098.238,50	417.392,22	4.473.086,39	416.900,63	4.475.377,37	Zona No Urbana
962	044-001	Colmenarejo		9.015	31.483.387,16	413.707,11	4.487.923,73	413.970,45	4.490.240,80	Residencial
963	047-001	Collado Villalba		8.424	5.337.925,78	415.463,82	4.499.000,91	415.115,85	4.499.044,51	Residencial
964	047-002	Collado Villalba		11.145	14.625.308,49	417.405,69	4.500.141,73	416.578,16	4.499.989,17	Residencial
965	047-003	Collado Villalba		0	89.089,97	414.126,71	4.498.937,33	414.126,71	4.498.937,33	Gran Centro Comercial
966	047-004	Collado Villalba		7.686	1.042.511,34	414.081,34	4.498.493,14	414.307,96	4.498.516,36	Residencial
967	047-005	Collado Villalba		6.887	272.392,40	414.325,65	4.498.119,07	414.333,70	4.498.147,33	Residencial
968	047-006	Collado Villalba		11.890	1.319.474,50	415.563,01	4.497.704,32	415.147,36	4.498.024,58	Residencial
969	047-007	Collado Villalba		92	641.235,16	413.714,18	4.497.800,25	414.022,38	4.497.882,30	Industrial
970	047-008	Collado Villalba		16.028	1.875.610,72	414.710,35	4.497.192,28	414.517,80	4.497.150,63	Residencial
971	061-001	Galapagar		3.335	5.358.651,50	413.450,26	4.496.406,97	413.175,19	4.496.202,95	Residencial
972	061-002	Galapagar		7.872	18.245.037,30	417.189,00	4.495.060,85	417.069,62	4.494.036,73	Residencial
973	061-003	Galapagar		11.274	9.949.269,43	413.732,55	4.493.585,26	414.702,52	4.492.448,98	Residencial
974	061-004	Galapagar		10.422	31.655.391,36	417.586,93	4.489.068,66	415.500,30	4.491.801,46	Residencial
975	072-001	Hoyo de Manzanares		8.032	45.218.460,39	424.438,03	4.496.502,87	422.560,09	4.496.630,13	Residencial
976	080-001	Majadahonda		5	6.502.519,97	422.356,31	4.482.527,35	422.846,84	4.482.701,61	Gran Centro Comercial
977	080-002	Majadahonda		9.498	2.443.536,48	425.114,62	4.481.470,51	425.768,91	4.481.114,86	Residencial
978	080-003	Majadahonda		7.392	501.477,86	426.462,48	4.480.730,58	426.361,13	4.480.713,04	Residencial
979	080-004	Majadahonda		10.346	1.919.837,07	427.517,56	4.480.908,17	427.552,31	4.480.902,93	Residencial
980	080-005	Majadahonda		1132	16.466.385,28	422.537,77	4.479.523,56	424.284,10	4.478.860,87	Residencial
981	080-006	Majadahonda		14.798	2.137.338,11	425.175,20	4.480.308,61	425.741,24	4.480.388,91	Residencial
982	080-007	Majadahonda		10.052	1.225.563,03	426.828,57	4.479.958,13	426.707,48	4.479.994,38	Residencial
983	080-008	Majadahonda		56	2.364.139,30	428.189,69	4.479.686,79	428.249,15	4.479.787,74	Zona No Urbana
984	080-009	Majadahonda		2.345	692.109,37	425.756,69	4.479.292,74	425.592,74	4.479.264,70	Residencial

CZT1259	ZT1259	Municipio	Distrito (Solo Madrid)	Población 2017	Superficie (m <sup>2</sup> )	X UTM Centroide	Y UTM Centroide	X UTM Centroide Ponderado Población	Y UTM Centroide Ponderado Población	Uso Predominante
985	080-010	Majadahonda		90	676.349,40	426.130,21	4.478.669,47	426.298,00	4.478.806,00	Gran Centro Comercial
986	080-011	Majadahonda		15.554	3.119.469,09	426.954,74	4.478.266,80	426.818,02	4.478.333,71	Residencial
987	080-012	Majadahonda		31	416.679,31	425.871,79	4.478.162,92	426.348,69	4.478.054,70	DSC- Hospital
988	115-001	Pozuelo de Alarcón		22	4.486.479,84	429.635,52	4.478.765,00	429.416,00	4.478.418,00	Zona No Urbana
989	115-002	Pozuelo de Alarcón		0	264.665,77	431.428,10	4.479.341,79	431.428,10	4.479.341,79	Gran Centro Comercial
990	115-003	Pozuelo de Alarcón		10.265	1.704.778,06	431.466,24	4.478.493,95	431.521,28	4.478.618,80	Residencial
991	115-004	Pozuelo de Alarcón		4.722	909.291,54	432.397,65	4.478.216,51	432.372,91	4.478.216,79	Residencial
992	115-005	Pozuelo de Alarcón		2.286	2.615.462,90	428.466,97	4.477.264,40	428.201,60	4.477.335,31	Residencial
993	115-006	Pozuelo de Alarcón		7	378.053,00	429.340,55	4.477.137,57	429.381,42	4.477.479,30	DSC-Campus Universitario
994	115-007	Pozuelo de Alarcón		5.738	3.365.466,17	430.458,27	4.476.821,81	430.715,39	4.476.557,74	Residencial
995	115-008	Pozuelo de Alarcón		10.849	631.592,54	431.008,37	4.476.448,30	430.971,70	4.476.450,95	Residencial
996	115-009	Pozuelo de Alarcón		11.139	1.433.018,82	432.112,39	4.477.200,81	432.122,74	4.477.228,42	Residencial
997	115-010	Pozuelo de Alarcón		7.947	737.772,71	432.992,14	4.476.952,67	432.823,39	4.476.901,25	Residencial
998	115-011	Pozuelo de Alarcón		0	2.294.017,59	433.853,78	4.476.459,96	433.853,78	4.476.459,96	Zona No Urbana
999	115-012	Pozuelo de Alarcón		3.352	5.685.136,61	428.722,30	4.474.916,79	428.657,92	4.475.162,51	Residencial
1000	115-013	Pozuelo de Alarcón		65	2.175.992,78	429.848,92	4.475.352,22	430.025,08	4.475.612,79	Zona No Urbana
1001	115-014	Pozuelo de Alarcón		6.529	601.587,24	431.735,03	4.476.240,69	431.624,29	4.476.171,62	Residencial
1002	115-015	Pozuelo de Alarcón		1	374.485,09	432.942,20	4.475.953,44	433.036,72	4.475.754,48	DSC-Zona Deportiva

CZT1259	ZT1259	Municipio	Distrito (Solo Madrid)	Población 2017	Superficie (m <sup>2</sup> )	X UTM Centroide	Y UTM Centroide	X UTM Centroide Ponderado Población	Y UTM Centroide Ponderado Población	Uso Predominante
1003	115-016	Pozuelo de Alarcón		5.174	3.657.368,90	432.843,31	4.475.143,43	432.821,79	4.475.111,16	Residencial
1004	115-017A	Pozuelo de Alarcón		2.902	3.054.961,68	431.324,65	4.474.190,69	431.850,84	4.474.003,35	Residencial
1005	115-018	Pozuelo de Alarcón		10.270	1.859.683,98	432.508,23	4.473.092,19	432.526,85	4.473.367,49	Residencial
1006	115-019	Pozuelo de Alarcón		124	675.131,81	433.247,54	4.473.004,68	433.149,11	4.473.006,67	Área de Actividad
1007	115-020	Pozuelo de Alarcón		4.101	930.158,93	433.671,50	4.473.273,52	433.718,41	4.473.168,30	Residencial
1008	115-021	Pozuelo de Alarcón		59	2.644.170,58	430.598,97	4.472.818,95	431.574,27	4.472.503,26	DSC- Otros
1009	115-022	Pozuelo de Alarcón		53	2.289.422,09	432.059,09	4.472.027,92	433.832,74	4.472.086,10	Área de Actividad
1010	127-001	Rozas de Madrid (Las)		6.461	9.863.935,18	421.886,28	4.488.762,00	421.965,46	4.488.731,71	Residencial
1011	127-002	Rozas de Madrid (Las)		6.606	8.009.579,02	425.107,81	4.489.179,56	424.404,59	4.489.781,98	Residencial
1012	127-003	Rozas de Madrid (Las)		8.929	3.728.073,19	421.662,25	4.486.593,35	421.417,05	4.486.161,52	Residencial
1013	127-004A	Rozas de Madrid (Las)		0	1.665.888,96	424.098,15	4.486.428,59	424.098,15	4.486.428,59	Zona No Urbana
1014	127-005	Rozas de Madrid (Las)		14.757	5.429.034,04	423.076,47	4.485.419,80	423.343,16	4.485.857,89	Residencial
1015	127-006	Rozas de Madrid (Las)		16.239	11.229.976,32	425.940,35	4.485.380,89	425.058,70	4.484.080,68	Zona No Urbana
1016	127-007	Rozas de Madrid (Las)		0	3.996.698,56	422.007,57	4.484.187,95	422.007,57	4.484.187,95	Zona No Urbana
1017	127-008	Rozas de Madrid (Las)		24	781.002,52	424.590,79	4.483.708,05	424.936,60	4.483.203,99	Industrial
1018	127-009	Rozas de Madrid (Las)		18.764	8.792.757,47	427.764,99	4.482.926,32	426.228,96	4.482.784,01	Residencial
1019	127-010	Rozas de Madrid (Las)		14.143	2.640.782,04	425.686,92	4.482.253,93	425.623,38	4.482.237,67	Residencial
1020	152-001	Torreldones		6.001	6.346.692,32	419.817,39	4.491.946,19	419.540,19	4.492.230,23	Residencial

CZT1259	ZT1259	Municipio	Distrito (Solo Madrid)	Población 2017	Superficie (m <sup>2</sup> )	X UTM Centroide	Y UTM Centroide	X UTM Centroide Ponderado Población	Y UTM Centroide Ponderado Población	Uso Predominante
1021	152-002A	Torrelodones		9.944	4.510.082,51	421.362,77	4.493.009,99	421.538,97	4.492.356,15	Residencial
1022	152-003	Torrelodones		4.386	6.775.670,45	423.575,20	4.492.341,82	424.037,55	4.492.040,41	Residencial
1023	176-001	Villanueva de la Cañada		16.416	24.415.296,48	415.603,81	4.477.443,26	415.205,34	4.477.494,29	Residencial
1024	176-002	Villanueva de la Cañada		125	2.759.992,07	416.495,09	4.478.590,52	416.061,92	4.478.242,69	DSC- Campus Universitario
1025	176-003	Villanueva de la Cañada		3.779	7.592.610,18	419.116,80	4.479.271,98	419.513,21	4.480.145,69	Residencial
1026	177-001A	Villanueva del Pardillo		15.622	23.943.611,87	417.798,91	4.482.659,95	418.274,32	4.482.857,48	Residencial
1027	181-001	Villaviciosa de Odón		6.697	18.045.313,83	421.352,21	4.471.358,41	421.246,03	4.471.045,76	Residencial
1028	181-002	Villaviciosa de Odón		71	270.049,63	421.991,06	4.469.515,19	421.940,67	4.469.349,72	DSC- Campus Universitario
1029	181-003	Villaviciosa de Odón		9.099	10.433.336,66	423.946,59	4.469.599,59	422.685,05	4.468.110,36	Residencial
1030	181-004	Villaviciosa de Odón		5.162	2.749.615,02	425.012,94	4.468.007,67	425.002,98	4.467.872,44	Residencial
1031	181-005	Villaviciosa de Odón		6.282	783.363,39	423.304,81	4.467.438,52	423.175,38	4.467.546,15	Residencial
1032	181-006	Villaviciosa de Odón		1	2.254.920,56	422.336,52	4.467.397,03	422.896,50	4.466.588,51	Residencial
1033	181-007	Villaviciosa de Odón		192	33.657.602,72	418.288,17	4.466.173,41	418.466,59	4.465.219,92	Zona No Urbana
1034	001-001	Acebeda (La)		66	21.861.054,96	446.611,07	4.549.291,93	447.484,50	4.548.614,97	Residencial
1035	003-001	Alameda del Valle		199	25.701.333,25	428.427,60	4.530.267,10	428.940,24	4.530.055,70	Residencial
1036	016-001	Atazar (El)		97	28.428.261,62	460.712,98	4.532.162,46	460.353,15	4.531.617,14	Residencial
1037	020-001	Berzosa del Lozoya		203	14.615.756,73	455.555,35	4.535.967,58	455.909,46	4.536.122,51	Residencial
1038	021-001	Berrueco (El)		743	28.402.935,60	453.000,98	4.525.802,38	452.526,50	4.526.405,04	Residencial
1039	024-001	Braojos		208	24.928.509,06	444.557,85	4.545.579,08	445.987,10	4.543.407,06	Residencial

CZT1259	ZT1259	Municipio	Distrito (Solo Madrid)	Población 2017	Superficie (m <sup>2</sup> )	X UTM Centroide	Y UTM Centroide	X UTM Centroide Ponderado Población	Y UTM Centroide Ponderado Población	Uso Predominante
1040	027-001	Buitrago del Lozoya		1.854	25.934.287,06	447.243,92	4.537.659,73	446.500,57	4.537.952,12	Residencial
1041	028-001	Bustarviejo		2.399	56.130.513,86	438.598,42	4.521.425,24	440.403,27	4.523.207,65	Residencial
1042	029-001	Cabanillas de la Sierra		712	13.808.190,62	446.475,20	4.519.575,35	447.105,22	4.519.231,12	Residencial
1043	030-001	Cabrera (La)		2.570	22.139.498,47	448.321,23	4.523.713,14	448.254,81	4.523.989,94	Residencial
1044	034-001	Canencia		448	54.183.991,39	435.966,58	4.527.145,19	437.748,66	4.528.877,40	Residencial
1045	039-001	Cervera de Buitrago		156	11.539.298,54	455.865,85	4.529.634,87	455.414,32	4.530.148,00	Residencial
1046	059-001A	Fuente el Saz de Jarama		6.399	32.337.709,36	455.709,43	4.499.177,69	456.514,80	4.498.316,73	Residencial
1047	062-001	Garganta de los Montes		331	40.331.608,27	442.403,78	4.531.117,20	442.303,26	4.530.942,32	Residencial
1048	063-001	Gargantilla del Lozoya		315	24.176.456,37	440.736,08	4.535.316,14	440.313,57	4.535.425,52	Residencial
1049	064-001	Gascones		176	20.058.181,74	443.386,31	4.542.931,92	446.003,62	4.540.833,88	Residencial
1050	067-001	Guadalix de la Sierra		6.049	60.261.372,07	442.253,48	4.513.285,64	441.144,85	4.515.002,69	Residencial
1051	069-001	Hiruela (La)		52	17.157.577,52	461.797,06	4.546.540,75	461.762,07	4.547.486,53	Residencial
1052	070-001	Horcajo de la Sierra		142	21.203.004,85	451.079,75	4.547.774,69	450.514,99	4.546.190,58	Residencial
1053	071-001	Horcajuelo de la Sierra		88	23.829.170,39	454.353,57	4.549.013,83	454.168,14	4.545.672,11	Residencial
1054	076-001	Lozoya		559	57.674.508,02	434.003,04	4.534.839,92	433.364,07	4.533.708,49	Residencial
1055	078-001	Madarcos		46	8.549.365,67	451.905,43	4.543.509,99	451.266,95	4.544.056,65	Residencial
1056	082-001	Manzanares el Real		8.500	128.313.344,65	425.842,41	4.511.309,55	426.479,06	4.509.142,38	Residencial
1057	085-001	Miraflores de la Sierra		5.817	56.407.363,60	434.407,42	4.516.522,34	435.621,17	4.518.019,85	Residencial
1058	086-001	Molar (El)		8.491	50.185.330,87	451.742,15	4.505.672,95	450.771,66	4.509.266,39	Residencial
1059	088-001	Montejo de la Sierra		356	32.184.586,75	457.050,20	4.549.088,05	455.448,65	4.545.546,83	Residencial



CZT1259	ZT1259	Municipio	Distrito (Solo Madrid)	Población 2017	Superficie (m <sup>2</sup> )	X UTM Centroide	Y UTM Centroide	X UTM Centroide Ponderado Población	Y UTM Centroide Ponderado Población	Uso Predominante
1060	094-001	Navalafuente		1.340	12.176.354,41	442.909,57	4.518.684,65	443.142,68	4.519.067,70	Residencial
1061	097-001	Navarredonda		131	28.471.458,39	438.684,90	4.539.626,55	439.818,96	4.538.302,38	Residencial
1062	107-001	Patones		553	35.068.473,94	459.155,14	4.525.852,36	459.003,04	4.522.825,69	Residencial
1063	108-001	Pedrezuela		5.613	28.533.539,15	447.235,32	4.510.294,14	448.851,93	4.510.565,01	Residencial
1064	112-001	Pinilla del Valle		185	25.448.049,31	430.026,24	4.532.209,69	430.989,06	4.530.913,71	Residencial
1065	114-001	Piñuécar		183	18.237.145,66	449.640,38	4.542.193,42	449.484,72	4.541.649,06	Residencial
1066	117-001	Prádena del Rincón		132	22.500.861,28	457.156,50	4.543.291,63	454.655,62	4.543.798,63	Residencial
1067	118-001	Puebla de la Sierra		61	56.693.938,83	461.993,79	4.539.267,68	462.541,87	4.540.069,10	Residencial
1068	120-001	Rascafría		1.672	149.278.801,10	424.523,80	4.524.038,70	426.125,12	4.528.443,28	Residencial
1069	121-001	Redueña		248	13.033.050,00	449.898,72	4.518.539,78	449.272,95	4.518.555,34	Residencial
1070	124-001	Robledillo de la Jara		87	21.015.999,11	456.190,78	4.533.169,87	455.816,56	4.533.615,48	Residencial
1071	126-001	Robregordo		44	18.348.608,46	449.226,94	4.552.543,51	450.133,85	4.550.615,90	Residencial
1072	138-001	Serna del Monte (La)		73	5.516.716,91	447.692,51	4.543.092,14	447.568,30	4.542.338,03	Residencial
1073	143-001	Somosierra		77	20.396.121,07	452.284,48	4.554.633,19	451.203,45	4.553.611,42	Residencial
1074	144-001	Soto del Real		8.607	42.845.001,68	433.460,44	4.511.044,73	434.145,64	4.511.617,89	Residencial
1075	145-001	Talamanca de Jarama		3.573	38.481.162,29	458.513,72	4.509.698,37	456.818,48	4.510.699,37	Residencial
1076	151-001	Torrelaguna		4.712	43.056.273,74	453.849,17	4.519.221,37	454.633,93	4.519.650,61	Residencial
1077	153-001	Torremocha de Jarama		942	18.863.411,07	457.818,75	4.520.418,17	458.065,84	4.521.055,84	Residencial
1078	158-001	Valdemanco		916	17.788.128,67	443.911,37	4.523.716,79	443.940,05	4.524.443,27	Residencial
1079	162-001	Valdeolmos-Alalpardo		3.906	25.846.436,36	460.947,45	4.498.486,93	460.385,27	4.497.729,35	Residencial
1080	163-001	Valdepiélagos		587	17.658.892,34	460.258,70	4.512.676,23	460.716,65	4.512.449,85	Residencial
1081	164-001	Valdetorres de		4.316	35.074.814,94	456.849,00	4.504.512,68	456.387,80	4.504.873,42	Residencial

CZT1259	ZT1259	Municipio	Distrito (Solo Madrid)	Población 2017	Superficie (m <sup>2</sup> )	X UTM Centroide	Y UTM Centroide	X UTM Centroide Ponderado Población	Y UTM Centroide Ponderado Población	Uso Predominante
		Jarama								
1082	168-001	Vellón (El)		1.834	33.490.203,72	452.643,35	4.513.283,77	451.363,00	4.513.117,91	Residencial
1083	169-001	Venturada		2.032	10.222.965,01	447.500,63	4.516.435,03	447.745,14	4.516.474,68	Residencial
1084	182-001	Villavieja del Lozoya		267	23.300.571,52	440.974,84	4.542.103,31	443.141,78	4.539.923,72	Residencial
1085	901-001	Lozoyuela-Navas-Sieteiglesias		1.237	51.434.060,90	447.712,27	4.529.672,74	448.253,43	4.530.679,97	Residencial
1086	902-001	Puentes Viejas		632	58.538.427,94	452.825,94	4.536.494,74	451.313,03	4.535.832,18	Residencial
1087	004-001	Álamo (El)		9.149	22.001.619,57	415.843,76	4.454.021,49	415.743,06	4.453.867,76	Residencial
1088	008-001	Aldea del Fresno		2.616	51.658.879,08	396.009,60	4.462.801,28	397.401,08	4.463.965,57	Residencial
1089	013-001	Aranjuez		2.784	10.415.945,53	446.589,08	4.432.382,43	448.030,94	4.431.592,91	Residencial
1090	013-002	Aranjuez		14.172	1.454.477,52	449.714,43	4.431.897,03	449.370,83	4.431.800,68	Residencial
1091	013-003	Aranjuez		535	11.462.776,29	451.680,09	4.433.808,53	451.846,60	4.433.976,08	DSC-Zona Verde
1092	013-004	Aranjuez		5.743	369.970,04	448.032,05	4.431.174,88	448.068,83	4.431.218,03	Residencial
1093	013-005	Aranjuez		8.416	1.116.874,41	447.491,39	4.430.743,35	447.426,29	4.430.772,42	Mixto Residencial (Gran Centro Comercial)
1094	013-006	Aranjuez		9.530	839.201,31	448.704,30	4.430.877,36	448.707,25	4.431.103,22	Residencial
1095	013-007	Aranjuez		10.596	21.534.841,86	452.478,51	4.431.206,25	449.480,65	4.431.302,59	Residencial
1096	013-008A	Aranjuez		5.968	2.571.908,92	448.820,07	4.434.535,09	448.907,52	4.434.658,27	Mixto Residencial (DSC-Zona Deportiva)
1097	013-009	Aranjuez		469	121.010.144,58	437.450,35	4.423.778,51	441.658,91	4.427.261,88	Zona No Urbana
1098	017-001	Batres		1.610	21.358.844,73	421.211,58	4.452.893,00	421.002,79	4.453.472,27	Residencial
1099	031-001	Cadalso de los Vidrios		3.053	47.849.384,98	378.226,89	4.461.871,79	377.480,35	4.462.351,52	Residencial
1100	036-001A	Casarrubuelos		3.647	4.976.558,71	429.024,58	4.447.215,89	429.523,98	4.447.072,93	Residencial
1101	037-001	Cenicientos		1.984	68.245.234,17	371.702,19	4.455.930,15	375.175,89	4.457.957,66	Residencial
1102	042-001	Colmenar del Arroyo		1.632	49.307.925,35	398.780,77	4.473.490,98	398.603,39	4.474.988,71	Residencial

CZT1259	ZT1259	Municipio	Distrito (Solo Madrid)	Población 2017	Superficie (m <sup>2</sup> )	X UTM Centroide	Y UTM Centroide	X UTM Centroide Ponderado Población	Y UTM Centroide Ponderado Población	Uso Predominante
1103	050-001	Cubas de la Sagra		6.112	12.889.658,18	428.751,65	4.449.292,84	428.191,31	4.449.641,22	Residencial
1104	051-001	Chapinería		2.225	25.553.989,20	397.241,66	4.469.611,64	397.274,20	4.470.641,06	Residencial
1105	099-001	Navas del Rey		2.751	50.514.276,77	392.114,09	4.471.056,38	393.480,29	4.471.051,17	Residencial
1106	109-001	Pelayos de la Presa		2.468	7.565.782,72	387.240,01	4.468.551,46	386.766,03	4.468.573,25	Residencial
1107	128-001	Rozas de Puerto Real		534	29.546.554,81	371.222,86	4.462.456,30	373.408,81	4.463.191,75	Residencial
1108	133-001	San Martín de Valdeiglesias		8.298	116.421.352,35	384.031,09	4.468.823,31	381.526,85	4.469.129,95	Residencial
1109	140-001	Serranillos del Valle		3.967	13.281.853,54	423.912,43	4.451.131,49	425.002,40	4.450.852,61	Residencial
1110	141-001	Sevilla la Nueva		9.093	24.728.061,52	411.803,63	4.467.554,22	412.813,57	4.466.976,04	Residencial
1111	147-001	Titulcia		1.274	10.114.771,06	452.234,38	4.444.103,80	451.486,49	4.443.283,60	Residencial
1112	170-001	Villaconejos		3.350	33.266.294,34	457.462,73	4.440.375,20	458.535,87	4.439.517,11	Residencial
1113	171-001	Villa del Prado		6.337	77.271.841,63	388.943,85	4.459.114,84	388.575,48	4.459.213,15	Residencial
1114	174-001	Villamanta		2.491	63.229.440,79	404.702,04	4.460.737,33	405.524,91	4.461.454,29	Residencial
1115	175-001	Villamantilla		1.382	23.924.843,33	402.846,68	4.466.398,00	404.022,96	4.466.335,24	Residencial
1116	178-001	Villanueva de Perales		1.519	31.434.415,84	407.415,00	4.469.705,78	406.464,87	4.466.891,75	Residencial
1117	011-001	Ambite		677	25.798.141,01	484.993,08	4.465.595,64	484.700,64	4.464.107,88	Residencial
1118	012-001	Anchuelo		1.238	21.591.465,15	476.534,26	4.479.562,92	477.236,74	4.479.489,90	Residencial
1119	019-001	Belmonte de Tajo		1.628	24.068.211,10	471.558,67	4.443.070,43	471.303,22	4.442.592,24	Residencial
1120	025-001	Brea de Tajo		539	44.726.143,12	489.706,97	4.454.464,50	490.665,88	4.453.502,89	Residencial
1121	032-001A	Camarma de Esteruelas		7.053	33.225.593,68	468.236,87	4.490.415,42	468.149,95	4.489.235,75	Residencial
1122	033-001	Campo Real		5.995	61.745.654,34	468.286,51	4.463.674,56	467.634,12	4.465.477,29	Residencial
1123	035-001	Carabaña		1.940	47.636.722,90	479.067,58	4.456.024,71	479.783,86	4.456.294,66	Residencial
1124	043-001	Colmenar de		7.810	126.328.226,30	461.481,56	4.436.854,42	464.439,48	4.438.780,58	Residencial

CZT1259	ZT1259	Municipio	Distrito (Solo Madrid)	Población 2017	Superficie (m <sup>2</sup> )	X UTM Centroide	Y UTM Centroide	X UTM Centroide Ponderado Población	Y UTM Centroide Ponderado Población	Uso Predominante
		Oreja								
1125	048-001	Corpa		684	25.941.503,42	478.947,83	4.474.279,68	477.640,77	4.474.971,24	Residencial
1126	052-001	Chinchón		5.240	115.787.337,04	459.269,88	4.445.897,54	463.455,92	4.443.654,36	Residencial
1127	055-001	Estremera		1.261	79.134.665,28	490.732,92	4.444.008,17	490.827,41	4.447.203,80	Residencial
1128	057-001	Fresno de Torote		2.115	31.753.303,88	465.370,16	4.495.474,98	466.050,96	4.497.364,00	Residencial
1129	060-001	Fuentidueña de Tajo		1.980	60.177.352,21	486.441,24	4.440.088,32	486.504,32	4.440.516,44	Residencial
1130	083-001A	Meco		13.570	30.485.162,58	472.532,56	4.490.041,41	472.215,58	4.488.986,90	Residencial
1131	091-001	Morata de Tajuña		7.482	45.288.366,29	461.890,24	4.453.510,21	462.833,48	4.453.290,66	Residencial
1132	100-001	Nuevo Baztán		6.091	20.103.690,03	478.493,58	4.469.415,33	477.776,98	4.467.647,17	Residencial
1133	101-001	Olmeda de las Fuentes		332	16.523.910,66	482.505,17	4.468.691,59	481.330,84	4.468.704,40	Residencial
1134	102-001	Orusco de Tajuña		1.218	21.361.799,36	482.093,24	4.459.960,96	482.317,56	4.459.453,30	Residencial
1135	110-001	Perales de Tajuña		2.817	49.067.331,50	469.995,18	4.452.957,76	470.024,41	4.453.759,70	Residencial
1136	111-001	Pezuela de las Torres		816	41.682.531,28	484.889,41	4.472.998,53	485.105,55	4.474.257,03	Residencial
1137	116-001	Pozuelo del Rey		1.099	30.912.259,74	473.769,53	4.467.914,15	472.963,01	4.468.571,96	Residencial
1138	122-001	Ribatejada		702	32.160.070,02	465.209,63	4.501.406,47	466.329,89	4.501.320,87	Residencial
1139	136-001	Santorcaz		856	28.221.797,32	481.060,48	4.480.108,36	480.302,60	4.480.216,72	Residencial
1140	137-001	Santos de la Humosa (Los)		2.486	34.811.589,36	478.352,39	4.484.703,88	478.509,25	4.483.610,79	Residencial
1141	146-001	Tielmes		2.610	26.581.099,82	474.302,56	4.453.691,78	473.186,82	4.455.102,07	Residencial
1142	154-001A	Torres de la Alameda		7.817	41.257.014,49	468.809,21	4.473.322,90	469.157,64	4.472.884,41	Residencial
1143	155-001	Valdaracete		643	63.798.617,64	483.028,82	4.449.786,40	483.418,33	4.451.010,63	Residencial
1144	156-001	Valdeavero		1.450	18.711.572,67	470.383,70	4.496.930,53	471.662,07	4.497.628,89	Residencial
1145	157-001	Valdelaguna		867	42.263.618,88	468.329,35	4.447.395,10	468.661,88	4.445.964,95	Residencial

CZT1259	ZT1259	Municipio	Distrito (Solo Madrid)	Población 2017	Superficie (m <sup>2</sup> )	X UTM Centroide	Y UTM Centroide	X UTM Centroide Ponderado Población	Y UTM Centroide Ponderado Población	Uso Predominante
1146	165-001	Valdilecha		2.755	42.569.927,89	474.194,00	4.460.558,41	474.360,47	4.460.536,93	Residencial
1147	166-001	Valverde de Alcalá		427	13.736.018,73	474.459,15	4.472.740,04	474.618,78	4.474.172,81	Residencial
1148	172-001	Villalbilla		13.038	34.701.154,71	472.378,86	4.476.909,41	471.516,92	4.476.781,35	Residencial
1149	173-001	Villamanrique de Tajo		694	29.576.266,00	478.793,10	4.436.240,35	479.539,26	4.435.395,56	Residencial
1150	179-001	Villar del Olmo		1.997	27.782.408,77	479.538,64	4.464.651,93	478.781,11	4.465.937,53	Residencial
1151	180-001	Villarejo de Salvanés		7.245	118.995.787,86	477.146,47	4.442.207,91	476.494,61	4.446.445,53	Residencial
1152	010-001	Alpedrete		14.240	12.660.879,95	413.709,89	4.501.720,23	413.164,58	4.501.081,53	Residencial
1153	018-001	Becerril de la Sierra		5.457	29.662.251,02	420.806,14	4.506.699,65	416.533,62	4.507.336,03	Residencial
1154	023-001	Boalo (El)		7.358	39.390.086,54	422.118,53	4.506.871,48	421.279,96	4.507.402,44	Residencial
1155	038-001	Cercedilla		6.853	40.862.057,98	411.013,01	4.512.327,90	410.642,10	4.510.360,92	Residencial
1156	046-001	Collado Mediano		6.666	22.197.682,94	412.785,59	4.505.277,91	413.289,85	4.505.330,24	Zona No Urbana
1157	054-001	Escorial (El)		10.478	36.349.823,35	405.412,95	4.491.292,31	404.465,35	4.493.044,75	Residencial
1158	054-002	Escorial (El)		5.084	32.440.888,01	409.505,01	4.495.621,74	410.874,35	4.495.589,50	Residencial
1159	056-001	Fresnedillas de la Oliva		1.550	28.344.932,89	399.709,84	4.481.585,43	400.722,49	4.482.495,50	Residencial
1160	068-001	Guadarrama		15.620	57.165.993,88	406.195,09	4.503.528,40	408.420,25	4.502.919,00	Residencial
1161	087-001	Molinos (Los)		4.345	19.128.553,96	407.670,21	4.508.350,14	409.186,57	4.507.467,57	Residencial
1162	090-001	Moralzarzal		12.496	43.561.935,63	419.949,76	4.501.963,61	418.087,31	4.503.596,13	Residencial
1163	093-001	Navacerrada		2.894	27.512.185,44	415.133,83	4.511.384,86	414.448,07	4.509.335,30	Residencial
1164	095-001	Navalagamella		2.443	75.751.431,28	404.167,11	4.477.223,63	404.788,52	4.480.188,39	Residencial
1165	119-001	Quijorna		3.282	25.676.052,09	410.005,89	4.474.742,35	410.472,13	4.475.806,54	Residencial
1166	125-001	Robledo de Chavela		4.073	94.154.565,30	394.720,18	4.481.812,32	394.737,48	4.484.631,04	Residencial
1167	131-001	San Lorenzo de El Escorial		6.538	40.596.103,92	405.573,74	4.498.491,60	404.557,40	4.495.695,80	Residencial

CZT1259	ZT1259	Municipio	Distrito (Solo Madrid)	Población 2017	Superficie (m <sup>2</sup> )	X UTM Centroide	Y UTM Centroide	X UTM Centroide Ponderado Población	Y UTM Centroide Ponderado Población	Uso Predominante
1168	131-002	San Lorenzo de El Escorial		11.486	15.780.349,44	401.320,33	4.493.329,62	403.073,72	4.494.310,61	Residencial
1169	135-001	Santa María de la Alameda		1.163	75.664.341,00	394.630,02	4.494.513,55	393.774,57	4.492.241,79	Residencial
1170	159-001	Valdemaqueda		768	51.790.801,92	389.887,38	4.484.861,41	390.069,03	4.485.329,53	Residencial
1171	160-001	Valdemorillo		12.300	93.799.059,82	409.458,89	4.484.246,82	409.701,25	4.483.553,85	Residencial
1172	183-001	Zarzalejo		1.596	20.181.997,04	400.101,81	4.488.746,55	400.446,01	4.488.381,70	Residencial
1173	079-02-037B	Madrid	Arganzuela	3	202.976,60	439.819,48	4.472.142,10	439.570,50	4.472.358,10	DSC-Zona Verde
1174	079-02-042B	Madrid	Arganzuela	3.907	250.215,42	441.597,11	4.470.753,55	441.652,69	4.470.807,73	Residencial
1175	079-04-067B	Madrid	Salamanca	0	15.231,77	442.688,39	4.476.152,45	442.688,39	4.476.152,45	DSC- Hospital
1176	079-04-068B	Madrid	Salamanca	5.412	204.428,47	443.333,14	4.476.461,22	443.323,69	4.476.475,92	Residencial
1177	079-04-068C	Madrid	Salamanca	62	138.696,71	443.345,77	4.476.788,69	443.160,49	4.476.625,61	DSC-Zona Deportiva
1178	079-04-073B	Madrid	Salamanca	7	115.100,29	443.805,68	4.475.981,85	443.768,56	4.475.875,38	DSC-Otros
1179	079-05-085B	Madrid	Chamartín	16	11.389,14	441.619,45	4.479.846,15	441.637,69	4.479.861,00	Área de Actividad
1180	079-05-090B	Madrid	Chamartín	5.696	259.980,02	442.681,55	4.479.012,10	442.664,25	4.478.993,15	Residencial
1181	079-05-090C	Madrid	Chamartín	138	49.075,32	442.736,20	4.479.280,66	442.791,82	4.479.288,92	Gran Centro Comercial
1182	079-05-092B	Madrid	Chamartín	0	82.570,06	441.614,72	4.478.265,47	441.614,72	4.478.265,47	DSC-Otros
1183	079-05-093B	Madrid	Chamartín	16	44.412,26	442.120,83	4.478.251,30	442.213,83	4.478.183,64	DSC- Hospital
1184	079-06-109B	Madrid	Tetuán	141	13.895,05	441.545,49	4.479.820,99	441.552,71	4.479.890,72	Área de Actividad
1185	079-06-114B	Madrid	Tetuán	8.758	201.885,58	440.158,44	4.478.299,90	440.146,65	4.478.286,34	Residencial
1186	079-06-117B	Madrid	Tetuán	537	23.930,75	439.976,98	4.477.723,88	439.952,68	4.477.813,38	Mixto Residencial (DSC-Hospital)
1187	079-08-199B	Madrid	Pardo	0	208.594,52	441.654,95	4.480.980,47	441.654,95	4.480.980,47	Área de Actividad
1188	079-12-336B	Madrid	Usera	219	174.760,51	441.430,18	4.468.506,90	441.399,92	4.468.513,94	DSC- Otros
1189	079-15-407B	Madrid	Lineal	26	118.412,02	444.199,78	4.476.648,70	444.247,66	4.476.612,65	DSC- Otros
1190	079-15-411B	Madrid	Lineal	0	114.867,98	444.824,07	4.476.446,63	444.824,07	4.476.446,63	DSC-Otros
1191	079-16-440B	Madrid	Hortaleza	3.907	4.416.070,57	446.766,80	4.482.548,12	447.750,58	4.482.966,45	Mixto Residencial (Zona Verde)

CZT1259	ZT1259	Municipio	Distrito (Solo Madrid)	Población 2017	Superficie (m <sup>2</sup> )	X UTM Centroide	Y UTM Centroide	X UTM Centroide Ponderado Población	Y UTM Centroide Ponderado Población	Uso Predominante
1192	079-21-574B	Madrid	Barajas	0	2.958.866,73	448.188,46	4.481.264,88	448.188,46	4.481.264,88	DSC-Otros
1193	006-003B	Alcobendas		0	264.222,88	445.211,31	4.489.246,56	445.211,31	4.489.246,56	DSC- Zona Deportiva
1194	006-004B	Alcobendas		0	37.720,29	445.693,67	4.488.769,63	445.693,67	4.488.769,63	Gran Centro Comercial
1195	006-006B	Alcobendas		10.231	458.319,34	445.259,90	4.488.612,53	445.293,75	4.488.672,95	Residencial
1196	006-008B	Alcobendas		8	542.164,75	444.175,49	4.486.298,09	444.178,77	4.486.254,66	Industrial
1197	006-013B	Alcobendas		0	437.036,29	445.811,37	4.486.800,48	445.811,37	4.486.800,48	Área de Actividad
1198	006-016B	Alcobendas		11.002	1.563.354,18	445.665,39	4.486.090,50	445.699,83	4.486.130,52	Residencial
1199	006-016C	Alcobendas		598	162.196,42	444.533,50	4.485.788,51	444.521,59	4.485.836,45	Residencial
1200	045-006B	Colmenar Viejo		3	384.950,41	436.385,36	4.501.322,84	436.036,72	4.501.097,77	Gran Centro Comercial
1201	134-004B	San Sebastián de los Reyes		0	176.025,74	448.339,12	4.489.925,25	448.339,12	4.489.925,25	DSC- Hospital
1202	134-006B	San Sebastián de los Reyes		764	183.263,29	446.575,25	4.489.827,51	446.416,58	4.489.574,74	DSC - Otros
1203	903-004B	Tres Cantos		32	438.690,58	439.303,37	4.494.783,63	439.505,40	4.494.804,97	Área de Actividad
1204	903-008B	Tres Cantos		0	654.592,05	440.396,52	4.495.418,24	440.396,52	4.495.418,24	DSC-Zona Deportiva
1205	007-001B	Alcorcón		59	375.620,30	429.011,86	4.472.443,63	428.845,76	4.472.475,73	DSC- Campus Universitario
1206	007-006B	Alcorcón		2	191.798,75	430.719,18	4.467.765,21	430.566,00	4.467.614,16	Gran Centro Comercial
1207	007-007B	Alcorcón		0	1.277.420,10	431.822,76	4.468.064,79	431.822,76	4.468.064,79	DSC-Zona Deportiva
1208	007-023B	Alcorcón		3	384.429,29	430.242,20	4.465.611,70	430.367,20	4.465.771,65	DSC-Otros
1209	007-027B	Alcorcón		0	520.295,08	428.781,43	4.466.990,00	428.781,43	4.466.990,00	DSC- Hospital
1210	015-001B	Arroyomolinos		13	1.305.968,62	423.750,70	4.461.253,23	423.823,52	4.461.589,50	Industrial
1211	015-001C	Arroyomolinos		11.699	8.145.631,71	422.895,66	4.458.369,52	422.356,90	4.457.851,54	Residencial
1212	040-001B	Ciempozuelos		0	4.566.282,71	444.482,86	4.443.899,29	444.482,86	4.443.899,29	Industrial
1213	058-003B	Fuenlabrada		10.363	556.942,57	428.788,07	4.460.698,73	428.733,73	4.460.766,77	Residencial
1214	058-026B	Fuenlabrada		10.338	372.512,84	431.978,56	4.458.730,90	432.004,12	4.458.781,69	Residencial
1215	065-001B	Getafe		4	401.297,62	438.225,98	4.464.762,71	438.161,33	4.464.708,16	Gran Centro Comercial

CZT1259	ZT1259	Municipio	Distrito (Solo Madrid)	Población 2017	Superficie (m <sup>2</sup> )	X UTM Centroide	Y UTM Centroide	X UTM Centroide Ponderado Población	Y UTM Centroide Ponderado Población	Uso Predominante
1216	065-002B	Getafe		70	259.202,18	437.526,75	4.462.724,05	437.794,70	4.462.913,84	Industrial
1217	065-003B	Getafe		0	466.637,60	438.974,19	4.464.369,78	438.974,19	4.464.369,78	Gran Centro Comercial
1218	065-023B	Getafe		10	238.257,34	437.535,64	4.461.205,49	437.590,47	4.461.255,56	DSC- Otros
1219	065-026B	Getafe		4	262.499,99	436.509,98	4.460.851,68	436.520,25	4.460.853,46	Gran Centro Comercial
1220	065-028B	Getafe		218	2.717.571,56	437.375,29	4.458.908,42	436.860,75	4.458.479,95	Industrial
1221	066-002B	Griñón		20	2.340.579,26	427.797,51	4.450.836,41	427.359,25	4.450.945,44	Industrial
1222	074-005B	Leganés		107	2.512.667,42	432.676,81	4.466.845,67	433.044,75	4.466.587,36	Industrial
1223	074-011B	Leganés		138	109.086,31	434.031,81	4.464.726,80	434.098,85	4.464.834,18	DSC-Otros
1224	074-024B	Leganés		959	398.446,39	436.744,52	4.465.031,44	436.877,29	4.464.993,63	DSC- Otros
1225	089-001B	Moraleja de Enmedio		94	574.657,60	427.922,39	4.457.570,67	427.588,45	4.457.030,91	Industrial
1226	092-003B	Móstoles		127	441.266,80	425.437,24	4.465.388,68	425.661,87	4.465.254,53	DSC- Campus Universitario
1227	092-003C	Móstoles		0	192.718,15	426.126,63	4.465.840,72	426.126,63	4.465.840,72	DSC- Hospital
1228	092-004A	Móstoles		4.919	473.609,11	426.485,53	4.465.578,61	426.473,81	4.465.627,36	Residencial
1229	096-003B	Navalcarnero		331	26.929.855,90	417.837,74	4.458.429,59	418.125,00	4.460.047,54	Industrial
1230	106-012B	Parla		12.930	2.641.881,75	436.576,63	4.453.511,59	435.973,70	4.453.698,98	Residencial
1231	113-002B	Pinto		11	15.255.721,62	443.904,22	4.458.023,02	443.841,00	4.457.973,00	Industrial
1232	113-006B	Pinto		3.424	307.463,41	439.942,13	4.454.631,03	439.996,54	4.454.562,42	Residencial
1233	149-001B	Torrejón de la Calzada		41	1.097.619,48	431.778,47	4.448.530,41	431.926,60	4.449.019,36	Industrial
1234	161-002B	Valdemoro		209	29.034.563,37	446.222,71	4.449.913,91	445.937,29	4.450.186,19	Industrial
1235	161-002C	Valdemoro		26	1.263.893,66	442.509,64	4.450.676,07	442.260,42	4.450.567,98	Industrial
1236	005-011B	Alcalá de Henares		31	172.342,69	468.634,43	4.482.548,46	468.619,59	4.482.641,65	DSC-Otros
1237	005-024B	Alcalá de Henares		5	184.247,00	470.420,46	4.481.335,24	470.576,77	4.481.459,58	DSC-Zona Deportiva
1238	014-004B	Arganda del Rey		0	103.659,93	461.771,75	4.461.941,18	461.771,75	4.461.941,18	DSC-Zona Deportiva



CZT1259	ZT1259	Municipio	Distrito (Solo Madrid)	Población 2017	Superficie (m <sup>2</sup> )	X UTM Centroide	Y UTM Centroide	X UTM Centroide Ponderado Población	Y UTM Centroide Ponderado Población	Uso Predominante
1239	014-007B	Arganda del Rey		0	219.474,39	461.289,22	4.460.998,58	461.289,22	4.460.998,58	DSC- Hospital
1240	049-012B	Coslada		0	135.601,45	454.761,48	4.474.365,73	454.761,48	4.474.365,73	DSC- Hospital
1241	075-001B	Loeches		452	8.946.851,57	464.502,67	4.473.358,96	465.034,05	4.472.020,66	Industrial
1242	104-001B	Paracuellos de Jarama		109	3.045.885,84	453.518,07	4.484.926,55	453.818,86	4.485.111,94	Industrial
1243	104-001C	Paracuellos de Jarama		15.277	13.546.996,95	457.444,68	4.482.632,18	456.580,23	4.483.404,92	Residencial
1244	123-002B	Rivas-Vaciamadrid		5.735	1.180.715,70	454.655,12	4.467.904,25	454.622,39	4.467.836,01	Residencial
1245	123-004B	Rivas-Vaciamadrid		10.288	4.558.069,72	456.139,00	4.467.602,03	455.949,38	4.467.338,95	Residencial
1246	148-002B	Torrejón de Ardoz		5.064	316.077,26	458.740,64	4.479.018,40	458.790,55	4.478.973,09	Residencial
1247	148-009B	Torrejón de Ardoz		89	340.882,40	458.564,92	4.478.635,85	458.509,31	4.478.826,98	Industrial
1248	167-001B	Velilla de San Antonio		0	7.763.506,45	460.389,05	4.467.662,55	460.389,05	4.467.662,55	Industrial
1249	115-017B	Pozuelo de Alarcón		0	382.605,97	431.678,07	4.474.992,49	431.678,07	4.474.992,49	Área de Actividad
1250	127-004B	Rozas de Madrid (Las)		9.148	2.157.772,97	423.816,97	4.487.714,11	424.037,36	4.487.750,77	Residencial
1251	152-002B	Torrelodones		2.797	4.047.445,42	421.401,61	4.490.732,65	421.899,44	4.491.182,67	Mixto Residencial (DSC - Sanitario; Gran Centro Comercial)
1252	177-001B	Villanueva del Pardillo		1.403	1.487.063,67	419.968,42	4.482.349,67	419.711,53	4.482.207,82	Residencial
1253	059-001B	Fuente el Saz de Jarama		25	811.123,06	456.256,49	4.499.079,01	456.424,73	4.499.049,41	Industrial
1254	013-008B	Aranjuez		0	236.174,98	447.989,76	4.434.284,31	447.989,76	4.434.284,31	DSC- Hospital
1255	013-008C	Aranjuez		0	18.016.109,96	449.112,88	4.438.387,31	449.112,88	4.438.387,31	Industrial
1256	036-001B	Casarrubuelos		3	353.689,52	431.014,04	4.447.358,27	431.021,65	4.447.111,47	Industrial
1257	032-001B	Camarma de Esteruelas		31	1.932.798,19	467.085,55	4.487.117,72	467.436,00	4.487.649,00	Industrial

CZT1259	ZT1259	Municipio	Distrito (Solo Madrid)	Población 2017	Superficie (m <sup>2</sup> )	X UTM Centroide	Y UTM Centroide	X UTM Centroide Ponderado Población	Y UTM Centroide Ponderado Población	Uso Predominante
1258	083-001B	Meco		0	4.453.472,50	473.419,37	4.486.899,92	473.419,37	4.486.899,92	Industrial
1259	154-001B	Torres de la Alameda		8	2.075.069,25	467.622,34	4.473.248,11	468.494,24	4.473.128,50	Industrial

### 1.3 Modos de transporte público por zona de transporte

Tabla 4 Modos de transporte público por zona de transporte

CZT1259	ZT1259	Municipio	Distrito (Solo Madrid)	Intercambiadores Transporte	Cercanías	Metro	Metro Ligero	Autobuses Urbanos	Autobuses Interurbanos
1	079-01-001	Madrid	Centro	"Princesa /Alberto Aguilera / Guzmán El Bueno; VENTURA RODRÍGUEZ	PRINCIPE PIO	SAN BERNARDO ;PLAZA DE ESPAÑA ;VENTURA RODRIGUEZ ;ARGÜELLES ;MONCLOA		133 ;138 ;2 ;21 ;44 ;74 ;C1 ;C2 ;M2 ;N21	500 ;528 ;551 ;573 ;611 ;627 ;656A ;661 ;N602 ;N603 ;N905
2	079-01-002	Madrid	Centro	SAN BERNARDO	PRINCIPE PIO	TRIBUNAL ;SAN BERNARDO ;QUEVEDO ;PLAZA DE ESPAÑA ;VENTURA RODRIGUEZ ;ARGÜELLES ;BILBAO		138 ;147 ;149 ;2 ;21 ;3 ;44 ;M2 ;N21	500 ;627 ;656A ;661 ;N602 ;N603
3	079-01-003	Madrid	Centro	TRIBUNAL; BILBAO; SAN BERNARDO	SOL ;RECOLETOS	TRIBUNAL ;GRAN VIA ;SANTO DOMINGO ;SAN BERNARDO ;QUEVEDO ;CALLAO ;PLAZA DE ESPAÑA ;ALONSO MARTINEZ ;CHUECA ;BILBAO		147 ;149 ;21 ;3 ;37 ;40 ;M2 ;N23	500
4	079-01-004	Madrid	Centro	TRIBUNAL; CHUECA	SOL ;RECOLETOS	TRIBUNAL ;GRAN VIA ;BANCO DE ESPAÑA ;SEVILLA ;SAN BERNARDO ;QUEVEDO ;ALONSO MARTINEZ ;COLON ;CHUECA ;BILBAO		147 ;149 ;21 ;3 ;37 ;40 ;46 ;7 ;M2 ;N23	500
5	079-01-005	Madrid	Centro	Colón / Recoletos; ALONSO MARTINEZ; BILBAO	RECOLETOS	TRIBUNAL ;RETIRO ;BANCO DE ESPAÑA ;ALONSO MARTINEZ ;COLON ;SERRANO ;CHUECA ;BILBAO		14 ;147 ;149 ;150 ;19 ;21 ;27 ;3 ;37 ;40 ;51 ;53 ;7 ;N1 ;N23	
6	079-01-006	Madrid	Centro	VENTURA RODRÍGUEZ	PRINCIPE PIO	SAN BERNARDO ;PLAZA DE ESPAÑA ;VENTURA RODRIGUEZ ;ARGÜELLES		133 ;138 ;147 ;2 ;21 ;3 ;44 ;74 ;C1 ;C2 ;M2 ;N21	500 ;523 ;528 ;551 ;611 ;627 ;656A ;661 ;N501 ;N602 ;N603 ;N905

CZT1259	ZT1259	Municipio	Distrito (Solo Madrid)	Intercambiadores Transporte	Cercanías	Metro	Metro Ligero	Autobuses Urbanos	Autobuses Interurbanos
7	079-01-007	Madrid	Centro	PLAZA DE ESPAÑA; NOVICIADO; VENTURA RODRÍGUEZ	SOL ;PRINCIPE PIO	TRIBUNAL ;OPERA ;SANTO DOMINGO ;SAN BERNARDO ;CALLAO ;PLAZA DE ESPAÑA ;VENTURA RODRIGUEZ ;ARGÜELLES ;BILBAO		133 ;138 ;146 ;147 ;148 ;2 ;21 ;3 ;44 ;46 ;74 ;75 ;C1 ;C2 ;M2 ;N16 ;N19 ;N21	500 ;523 ;528 ;551 ;611 ;627 ;656A ;661 ;N501 ;N602 ;N603 ;N905
8	079-01-008	Madrid	Centro	Callao; GRAN VÍA; NOVICIADO	SOL ;PRINCIPE PIO ;RECOLETOS	TRIBUNAL ;GRAN VIA ;SOL ;SEVILLA ;OPERA ;SANTO DOMINGO ;SAN BERNARDO ;CALLAO ;PLAZA DE ESPAÑA ;CHUECA ;BILBAO		133 ;146 ;147 ;148 ;149 ;3 ;44 ;46 ;5 ;74 ;75 ;M2 ;N16 ;N19 ;N21	500
9	079-01-009	Madrid	Centro	SEVILLA; GRAN VÍA	SOL ;RECOLETOS	TRIBUNAL ;GRAN VIA ;SOL ;BANCO DE ESPAÑA ;SEVILLA ;CALLAO ;COLON ;CHUECA		14 ;146 ;2 ;20 ;27 ;3 ;34 ;37 ;46 ;5 ;74 ;9 ;M1 ;M2 ;N14 ;N15 ;N2 ;N21 ;N26 ;N27 ;N8	500
10	079-01-010	Madrid	Centro	Cibeles; Colón / Recoletos	SOL ;RECOLETOS	TRIBUNAL ;GRAN VIA ;RETIRO ;BANCO DE ESPAÑA ;SEVILLA ;ALONSO MARTINEZ ;COLON ;SERRANO ;CHUECA		14 ;146 ;150 ;2 ;21 ;27 ;3 ;34 ;37 ;46 ;5 ;51 ;74 ;9 ;M2 ;N14 ;N15 ;N2 ;N21 ;N23 ;N26 ;N27 ;N8	
11	079-01-011	Madrid	Centro	Intercambiador de Príncipe Pío	SOL ;PRINCIPE PIO	PRINCIPE PIO ;PUERTA DEL ANGEL ;OPERA ;SANTO DOMINGO ;PLAZA DE ESPAÑA		133 ;138 ;148 ;25 ;3 ;31 ;33 ;36 ;39 ;41 ;46 ;50 ;62 ;65 ;74 ;75 ;C1 ;C2 ;N16 ;N19 ;N20	500 ;523 ;528 ;551 ;N501 ;N905
12	079-01-012	Madrid	Centro	Callao; Opera; PLAZA DE ESPAÑA	SOL ;PRINCIPE PIO	GRAN VIA ;SOL ;PRINCIPE PIO ;OPERA ;SANTO DOMINGO ;CALLAO ;PLAZA DE ESPAÑA ;VENTURA RODRIGUEZ ;LA LATINA		133 ;138 ;146 ;147 ;148 ;17 ;25 ;3 ;31 ;39 ;44 ;46 ;50 ;65 ;74 ;75 ;M2 ;N16 ;N19 ;N20 ;N21 ;N26	500 ;523 ;528 ;551 ;N501 ;N905
13	079-01-013	Madrid	Centro	Callao	SOL ;PRINCIPE PIO	GRAN VIA ;SOL ;TIRSO DE MOLINA ;SEVILLA		133 ;146 ;147 ;148 ;20 ;25 ;3 ;39 ;44	500 ;528

CZT1259	ZT1259	Municipio	Distrito (Solo Madrid)	Intercambiadores Transporte	Cercanías	Metro	Metro Ligero	Autobuses Urbanos	Autobuses Interurbanos
						;OPERA ;SANTO DOMINGO ;CALLAO ;PLAZA DE ESPAÑA		;46 ;50 ;51 ;53 ;6 ;74 ;75 ;M1 ;M2 ;N21	
14	079-01-014	Madrid	Centro	Puerta del Sol; SEVILLA; GRAN VÍA	SOL ;RECOLETOS	GRAN VIA ;SOL ;TIRSO DE MOLINA ;ANTON MARTIN ;BANCO DE ESPAÑA ;SEVILLA ;OPERA ;SANTO DOMINGO ;CALLAO ;CHUECA		146 ;147 ;148 ;2 ;20 ;3 ;32 ;46 ;5 ;50 ;51 ;53 ;6 ;74 ;75 ;9 ;M1 ;M2 ;N21 ;N26	351 ;500
15	079-01-015	Madrid	Centro	SEVILLA; Cibeles	ATOCHA ;SOL ;EMBAJADORES ;RECOLETOS	GRAN VIA ;SOL ;TIRSO DE MOLINA ;ANTON MARTIN ;RETIRO ;BANCO DE ESPAÑA ;SEVILLA ;CALLAO ;CHUECA		14 ;146 ;2 ;20 ;27 ;3 ;32 ;34 ;46 ;5 ;50 ;51 ;53 ;6 ;74 ;9 ;M1 ;M2 ;N10 ;N14 ;N15 ;N2 ;N21 ;N26 ;N27 ;N8	351 ;352 ;500 ;N401 ;N807
16	079-01-016	Madrid	Centro	PUERTA DE TOLEDO	SOL ;EMBAJADORES ;PIRAMIDES ;PRINCIPE PIO	LA LATINA ;PUERTA DE TOLEDO ;PIRAMIDES		148 ;17 ;18 ;23 ;3 ;31 ;35 ;36 ;41 ;50 ;60 ;62 ;65 ;C1 ;C2	500 ;523 ;528 ;551 ;N501 ;N905
17	079-01-017	Madrid	Centro	TIRSO DE MOLINA; Plaza Mayor; PUERTA DE TOLEDO; LA LATINA	SOL ;EMBAJADORES ;PIRAMIDES ;PRINCIPE PIO	SOL ;TIRSO DE MOLINA ;OPERA ;SANTO DOMINGO ;CALLAO ;LA LATINA ;PUERTA DE TOLEDO ;PIRAMIDES		148 ;17 ;18 ;23 ;3 ;31 ;32 ;35 ;39 ;50 ;60 ;65 ;C1 ;C2 ;M1 ;N26	500 ;523 ;528 ;551 ;N501 ;N905
18	079-01-018	Madrid	Centro	Puerta del Sol; TIRSO DE MOLINA; Plaza Mayor; Plaza de Jacinto Benavente	SOL ;EMBAJADORES ;PRINCIPE PIO	GRAN VIA ;SOL ;TIRSO DE MOLINA ;ANTON MARTIN ;SEVILLA ;OPERA ;SANTO DOMINGO ;CALLAO ;LA LATINA		147 ;148 ;17 ;20 ;25 ;3 ;31 ;32 ;35 ;39 ;50 ;51 ;53 ;6 ;65 ;75 ;M1 ;N26	351 ;500
19	079-01-019	Madrid	Centro	TIRSO DE MOLINA; Plaza Mayor; LA LATINA	SOL ;EMBAJADORES ;PIRAMIDES	SOL ;TIRSO DE MOLINA ;ANTON MARTIN ;EMBAJADORES ;LAVAPIES ;LA LATINA ;PUERTA DE TOLEDO		148 ;17 ;18 ;23 ;3 ;31 ;32 ;35 ;50 ;6 ;60 ;65 ;C1 ;C2 ;M1 ;N26	351 ;500 ;N401 ;N806 ;N807

CZT1259	ZT1259	Municipio	Distrito (Solo Madrid)	Intercambiadores Transporte	Cercanías	Metro	Metro Ligero	Autobuses Urbanos	Autobuses Interurbanos
20	079-01-020	Madrid	Centro	LAVAPIÉS; ANTÓN MARTÍN	ATOCHA ;SOL ;EMBAJADORES	SOL ;TIRSO DE MOLINA ;ANTON MARTIN ;ATOCHA ;EMBAJADORES ;LAVAPIES ;LA LATINA		26 ;32 ;34 ;35 ;36 ;37 ;50 ;6 ;M1 ;N10 ;N26	351 ;352 ;500 ;N401 ;N806 ;N807
21	079-01-021	Madrid	Centro	Plaza de Jacinto Benavente; ANTÓN MARTÍN	ATOCHA ;SOL ;DELICIAS ;EMBAJADORES ;RECOLETOS	SOL ;TIRSO DE MOLINA ;ANTON MARTIN ;ATOCHA ;ATOCHA RENFE ;BANCO DE ESPAÑA ;SEVILLA ;LAVAPIES ;LA LATINA		14 ;17 ;19 ;20 ;26 ;27 ;3 ;32 ;36 ;37 ;50 ;51 ;53 ;6 ;86 ;C1 ;E1 ;M1 ;N10 ;N15 ;N17 ;N26	351 ;352 ;500 ;N401 ;N807
22	079-01-022	Madrid	Centro	Embajadores; PUERTA DE TOLEDO; LAVAPIÉS	ATOCHA ;SOL ;DELICIAS ;EMBAJADORES ;PIRAMIDES	TIRSO DE MOLINA ;ANTON MARTIN ;EMBAJADORES ;LAVAPIES ;LA LATINA ;PUERTA DE TOLEDO ;PIRAMIDES		116 ;119 ;148 ;17 ;18 ;23 ;27 ;3 ;32 ;34 ;35 ;36 ;41 ;60 ;C1 ;C2 ;M1 ;N15	351 ;352 ;N401 ;N806 ;N807
23	079-01-023	Madrid	Centro	Atocha - Carlos V	ATOCHA ;SOL ;DELICIAS ;EMBAJADORES	ANTON MARTIN ;ATOCHA ;ATOCHA RENFE ;PALOS DE LA FRONTERA ;EMBAJADORES ;LAVAPIES		102 ;119 ;14 ;148 ;19 ;26 ;27 ;32 ;34 ;36 ;37 ;41 ;47 ;6 ;60 ;86 ;C1 ;C2 ;E1 ;M1 ;N10 ;N11 ;N15 ;N17	351 ;352 ;N401 ;N806 ;N807
24	079-02-024	Madrid	Arganzuela		PIRAMIDES ;PRINCIPE PIO	PUERTA DEL ANGEL		138 ;148 ;17 ;25 ;3 ;31 ;36 ;39 ;41 ;50 ;62 ;65 ;C1 ;C2 ;N16	500 ;523 ;528 ;551 ;N501 ;N905
25	079-02-025	Madrid	Arganzuela	PUERTA DE TOLEDO	EMBAJADORES ;PIRAMIDES	PUERTA DE TOLEDO ;PIRAMIDES ;MARQUES DE VADILLO		116 ;118 ;119 ;148 ;17 ;18 ;23 ;25 ;3 ;34 ;35 ;36 ;41 ;50 ;60 ;62 ;C1 ;C2 ;N15 ;N16 ;N26	500
26	079-02-026	Madrid	Arganzuela	PUERTA DE TOLEDO	EMBAJADORES ;PIRAMIDES	PUERTA DE TOLEDO ;PIRAMIDES		148 ;17 ;18 ;23 ;3 ;35 ;36 ;41 ;50 ;60 ;62 ;C1 ;C2 ;N16	500 ;528
27	079-02-027	Madrid	Arganzuela	Pirámides; PUERTA DE TOLEDO	EMBAJADORES ;PIRAMIDES	EMBAJADORES ;PUERTA DE TOLEDO ;PIRAMIDES		116 ;118 ;119 ;148 ;17 ;18 ;23 ;3 ;34	351 ;N806 ;N807

CZT1259	ZT1259	Municipio	Distrito (Solo Madrid)	Intercambiadores Transporte	Cercanías	Metro	Metro Ligero	Autobuses Urbanos	Autobuses Interurbanos
						;MARQUES DE VADILLO		;35 ;36 ;41 ;60 ;62 ;C1 ;C2 ;N12 ;N15 ;N16 ;N26	
28	079-02-028	Madrid	Arganzuela	Embajadores	DELICIAS ;EMBAJADORES ;PIRAMIDES	DELICIAS ;PALOS DE LA FRONTERA ;EMBAJADORES ;LAVAPIES ;PUERTA DE TOLEDO ;PIRAMIDES		116 ;118 ;148 ;18 ;23 ;247 ;27 ;3 ;34 ;41 ;47 ;6 ;60 ;62 ;78 ;85 ;C1 ;C2 ;M1 ;N15	351 ;N401 ;N806 ;N807
29	079-02-029	Madrid	Arganzuela		DELICIAS ;EMBAJADORES ;PIRAMIDES	DELICIAS ;PALOS DE LA FRONTERA ;EMBAJADORES ;PIRAMIDES		116 ;118 ;148 ;18 ;247 ;34 ;47 ;6 ;60 ;62 ;78 ;85 ;N12 ;N14 ;N17	351 ;411 ;423 ;426 ;429 ;447 ;N401 ;N806 ;N807
30	079-02-030	Madrid	Arganzuela	Embajadores; PALOS DE LA FRONTERA	ATOCHA ;DELICIAS ;EMBAJADORES ;PIRAMIDES	ATOCHA ;ATOCHA RENFE ;DELICIAS ;PALOS DE LA FRONTERA ;EMBAJADORES ;LAVAPIES		116 ;119 ;148 ;247 ;27 ;34 ;36 ;41 ;47 ;55 ;6 ;60 ;78 ;8 ;85 ;86 ;C1 ;C2 ;E1 ;M1 ;N11 ;N14 ;N15 ;N17	351 ;352 ;426 ;N401 ;N806 ;N807
31	079-02-031	Madrid	Arganzuela	Atocha - Carlos V; PALOS DE LA FRONTERA	ATOCHA ;DELICIAS ;EMBAJADORES	ATOCHA ;ATOCHA RENFE ;DELICIAS ;PALOS DE LA FRONTERA ;EMBAJADORES ;LAVAPIES		102 ;119 ;14 ;141 ;19 ;203 ;24 ;247 ;26 ;27 ;34 ;36 ;37 ;47 ;55 ;57 ;59 ;6 ;8 ;85 ;86 ;C1 ;E1 ;N11 ;N14 ;N15 ;N17	351 ;352 ;N401 ;N806 ;N807
32	079-02-032	Madrid	Arganzuela	PALOS DE LA FRONTERA	ATOCHA ;DELICIAS ;EMBAJADORES ;MENDEZ ALVARO	ATOCHA ;ATOCHA RENFE ;DELICIAS ;PALOS DE LA FRONTERA		102 ;14 ;141 ;152 ;19 ;203 ;24 ;247 ;27 ;36 ;37 ;47 ;55 ;57 ;59 ;6 ;8 ;85 ;86 ;C1 ;E1 ;N11 ;N14 ;N15 ;N17	351 ;352 ;426 ;N401 ;N806 ;N807 ;VAC158
33	079-02-033	Madrid	Arganzuela	Atocha-Renfe; Atocha - Carlos V	ATOCHA ;DELICIAS ;EMBAJADORES ;MENDEZ ALVARO	MENDEZ ALVARO ;ANTON MARTIN ;ATOCHA ;ATOCHA RENFE ;MENENDEZ PELAYO ;PACIFICO ;PALOS DE LA FRONTERA		102 ;119 ;14 ;141 ;152 ;19 ;203 ;24 ;26 ;27 ;36 ;37 ;47 ;54 ;57 ;59 ;6 ;8 ;85 ;86 ;C1 ;E1 ;N11 ;N15 ;N17 ;N25	351 ;352 ;353 ;N401 ;N806 ;N807 ;VAC158
34	079-02-034	Madrid	Arganzuela	Méndez Álvaro Estación Sur	ATOCHA ;DELICIAS	MENDEZ ALVARO		102 ;113 ;148 ;152	351 ;352 ;N401 ;N806

CZT1259	ZT1259	Municipio	Distrito (Solo Madrid)	Intercambiadores Transporte	Cercanías	Metro	Metro Ligero	Autobuses Urbanos	Autobuses Interurbanos
					;MENDEZ ALVARO	;ATOCHA RENFE ;MENENDEZ PELAYO ;PACIFICO		;156 ;8 ;N11	;N807 ;VAC158
35	079-02-035	Madrid	Arganzuela	Méndez Álvaro Estación Sur; DELICIAS	ATOCHA ;DELICIAS ;EMBAJADORES ;MENDEZ ALVARO	MENDEZ ALVARO ;ARGANZUELA- PLANETARIO ;DELICIAS ;PALOS DE LA FRONTERA		102 ;113 ;148 ;152 ;156 ;247 ;8 ;86 ;E1 ;N11 ;N14	351 ;352 ;411 ;423 ;426 ;429 ;447 ;N401 ;N806 ;N807 ;VAC158
36	079-02-036	Madrid	Arganzuela		DELICIAS ;EMBAJADORES ;PIRAMIDES	LEGAZPI ;DELICIAS ;PALOS DE LA FRONTERA ;EMBAJADORES		148 ;18 ;247 ;47 ;59 ;6 ;60 ;62 ;78 ;8 ;85 ;N12 ;N14 ;N17	351 ;411 ;423 ;424 ;426 ;429 ;447 ;N401 ;N806 ;N807
37	079-02-037A	Madrid	Arganzuela	Legazpi	DELICIAS ;EMBAJADORES ;PIRAMIDES	USERA ;LEGAZPI		148 ;156 ;18 ;180 ;19 ;22 ;23 ;247 ;45 ;59 ;6 ;60 ;62 ;76 ;78 ;86 ;N12 ;N14 ;N15 ;N17	411 ;423 ;424 ;426 ;429 ;447 ;N806 ;N807
38	079-02-038	Madrid	Arganzuela	Legazpi; DELICIAS	DELICIAS ;EMBAJADORES	LEGAZPI ;DELICIAS		148 ;156 ;18 ;180 ;19 ;22 ;247 ;45 ;59 ;6 ;60 ;62 ;76 ;78 ;8 ;85 ;86 ;N14	351 ;411 ;423 ;424 ;426 ;429 ;447 ;N806 ;N807
39	079-02-039	Madrid	Arganzuela	DELICIAS	ATOCHA ;DELICIAS ;EMBAJADORES	ARGANZUELA- PLANETARIO ;LEGAZPI ;DELICIAS ;PALOS DE LA FRONTERA ;EMBAJADORES		148 ;247 ;47 ;55 ;59 ;6 ;60 ;62 ;76 ;78 ;8 ;85 ;86 ;E1 ;N14	351 ;352 ;411 ;423 ;426 ;429 ;447 ;N401 ;N806 ;N807
40	079-02-040	Madrid	Arganzuela	DELICIAS; ARGANZUELA- PLANETARIO	ATOCHA ;DELICIAS ;EMBAJADORES ;MENDEZ ALVARO	MENDEZ ALVARO ;ARGANZUELA- PLANETARIO ;DELICIAS ;PALOS DE LA FRONTERA		156 ;247 ;8 ;86 ;E1 ;N14	351 ;352 ;411 ;423 ;426 ;429 ;447 ;N401 ;N806 ;N807 ;VAC158
41	079-02-041	Madrid	Arganzuela	Legazpi	ATOCHA ;DELICIAS ;MENDEZ ALVARO	ARGANZUELA- PLANETARIO ;LEGAZPI ;DELICIAS		148 ;156 ;18 ;180 ;19 ;22 ;247 ;45 ;59 ;6 ;62 ;76 ;78 ;8 ;85 ;86 ;N14	411 ;423 ;424 ;426 ;429 ;447 ;N806 ;N807 ;VAC158
42	079-02-042A	Madrid	Arganzuela	Legazpi	DELICIAS ;DOCE DE OCTUBRE ;MENDEZ ALVARO	USERA ;ARGANZUELA- PLANETARIO ;ALMENDRALES ;LEGAZPI		123 ;148 ;156 ;18 ;180 ;19 ;22 ;23 ;247 ;45 ;59 ;6 ;62 ;76 ;78 ;86 ;N12 ;N15	411 ;423 ;424 ;426 ;429 ;447 ;N806 ;N807 ;VAC158



CZT1259	ZT1259	Municipio	Distrito (Solo Madrid)	Intercambiadores Transporte	Cercanías	Metro	Metro Ligero	Autobuses Urbanos	Autobuses Interurbanos
								;T32	
43	079-02-043	Madrid	Arganzuela		DELICIAS ;MENDEZ ALVARO	MENDEZ ALVARO ;ARGANZUELA-PLANETARIO		148 ;152 ;156 ;62 ;N11	411 ;423 ;426 ;429 ;447 ;VAC158
44	079-02-044	Madrid	Arganzuela	Méndez Álvaro Estación Sur	MENDEZ ALVARO	MENDEZ ALVARO ;PACIFICO ;PUENTE DE VALLECAS		10 ;102 ;113 ;136 ;148 ;152 ;156 ;310 ;54 ;57 ;8 ;N11 ;N25	351 ;353 ;VAC158
45	079-02-045	Madrid	Arganzuela	Méndez Álvaro Estación Sur	MENDEZ ALVARO	MENDEZ ALVARO		102 ;113 ;148 ;152 ;156 ;8 ;N11	VAC158
46	079-03-046	Madrid	Retiro	Cibeles	ATOCHA ;SOL ;RECOLETOS	ATOCHA ;ATOCHA RENFE ;RETIRO ;BANCO DE ESPAÑA ;SEVILLA		14 ;146 ;19 ;2 ;27 ;28 ;34 ;37 ;5 ;9 ;N10 ;N14 ;N15 ;N2 ;N21 ;N26 ;N27 ;N8	351 ;352 ;N401 ;N807
47	079-03-047	Madrid	Retiro	IBIZA; RETIRO; PRÍNCIPE DE VERGARA	ATOCHA ;RECOLETOS	ATOCHA ;ATOCHA RENFE ;MENEDEZ PELAYO ;IBIZA ;GOYA ;PRINCIPE DE VERGARA ;RETIRO ;BANCO DE ESPAÑA ;VELAZQUEZ		10 ;102 ;14 ;146 ;15 ;152 ;19 ;2 ;20 ;215 ;26 ;27 ;28 ;29 ;37 ;51 ;52 ;61 ;63 ;C1 ;C2 ;N2 ;N8	312 ;334 ;351 ;352 ;353 ;N401 ;N807
48	079-03-048	Madrid	Retiro	IBIZA; PRÍNCIPE DE VERGARA	RECOLETOS	SAINZ DE BARANDA ;O'DONNELL ;IBIZA ;GOYA ;PRINCIPE DE VERGARA ;VELAZQUEZ		146 ;15 ;152 ;2 ;20 ;215 ;26 ;28 ;29 ;30 ;52 ;61 ;63 ;C1 ;C2 ;E2 ;E3 ;N6 ;N8	
49	079-03-049	Madrid	Retiro	SÁINZ DE BARANDA		SAINZ DE BARANDA ;O'DONNELL ;IBIZA ;GOYA ;PRINCIPE DE VERGARA		143 ;15 ;156 ;2 ;20 ;215 ;26 ;28 ;30 ;61 ;63 ;C1 ;C2 ;E2 ;E3 ;N6 ;N8	
50	079-03-050	Madrid	Retiro	O'DONNELL		SAINZ DE BARANDA ;O'DONNELL ;IBIZA ;GOYA		143 ;15 ;156 ;2 ;203 ;215 ;26 ;28 ;30 ;71 ;C1 ;C2 ;E2 ;E3 ;E4 ;N6 ;N8	
51	079-03-051	Madrid	Retiro	SÁINZ DE BARANDA; O'DONNELL		SAINZ DE BARANDA ;O'DONNELL ;ESTRELLA		143 ;15 ;156 ;2 ;203 ;215 ;28 ;30 ;56 ;71 ;C2 ;E4 ;N6	312 ;334 ;351 ;353
52	079-03-052	Madrid	Retiro		ATOCHA ;SOL	ANTON MARTIN ;ATOCHA		102 ;14 ;141 ;19	351 ;352 ;N401 ;N807

CZT1259	ZT1259	Municipio	Distrito (Solo Madrid)	Intercambiadores Transporte	Cercanías	Metro	Metro Ligero	Autobuses Urbanos	Autobuses Interurbanos
					;DELICIAS ;EMBAJADORES ;RECOLETOS	;ATOCHA RENFE ;BANCO DE ESPAÑA		;203 ;24 ;26 ;27 ;37 ;57 ;59 ;6 ;85 ;86 ;C1 ;E1 ;N10 ;N11 ;N15 ;N17	
53	079-03-053	Madrid	Retiro		ATOCHA ;DELICIAS	ATOCHA ;ATOCHA RENFE ;MENENDEZ PELAYO		10 ;102 ;14 ;141 ;19 ;203 ;24 ;26 ;27 ;37 ;57 ;59 ;85 ;86 ;C1 ;N11	351 ;352 ;N401 ;N807
54	079-03-054	Madrid	Retiro	Atocha-Renfe	ATOCHA ;DELICIAS ;EMBAJADORES	ATOCHA ;ATOCHA RENFE ;MENENDEZ PELAYO		10 ;102 ;14 ;141 ;152 ;19 ;203 ;24 ;26 ;27 ;36 ;37 ;47 ;57 ;59 ;6 ;63 ;85 ;86 ;C1 ;C2 ;E1 ;N11 ;N15 ;N17	312 ;334 ;351 ;352 ;353 ;N401 ;N807
55	079-03-055	Madrid	Retiro			SAINZ DE BARANDA ;IBIZA		15 ;152 ;2 ;20 ;61 ;63 ;C1 ;N8	312 ;334 ;351 ;353
56	079-03-056	Madrid	Retiro	SÁINZ DE BARANDA		CONDE DE CASAL ;SAINZ DE BARANDA ;IBIZA		143 ;15 ;152 ;156 ;2 ;20 ;215 ;30 ;32 ;56 ;61 ;63 ;C1 ;C2 ;N8	312 ;334 ;351 ;353
57	079-03-057	Madrid	Retiro	Conde Casal	ATOCHA	CONDE DE CASAL ;SAINZ DE BARANDA ;MENENDEZ PELAYO		10 ;14 ;143 ;145 ;152 ;156 ;20 ;30 ;32 ;56 ;63 ;C2 ;N8	312 ;334 ;351 ;352 ;353
58	079-03-058	Madrid	Retiro	Conde Casal; SÁINZ DE BARANDA		CONDE DE CASAL ;SAINZ DE BARANDA ;ESTRELLA		14 ;143 ;145 ;156 ;20 ;215 ;30 ;32 ;56 ;63 ;N8	312 ;334 ;351 ;353
59	079-03-059	Madrid	Retiro	Conde Casal		CONDE DE CASAL ;SAINZ DE BARANDA ;ESTRELLA		113 ;14 ;143 ;145 ;156 ;20 ;32 ;56 ;63 ;N8	312 ;334 ;351 ;353
60	079-03-060	Madrid	Retiro	MENÉNDEZ PELAYO	ATOCHA ;DELICIAS ;MENDEZ ALVARO	CONDE DE CASAL ;ATOCHA ;ATOCHA RENFE ;MENENDEZ PELAYO ;PACIFICO		10 ;102 ;14 ;141 ;152 ;19 ;203 ;24 ;26 ;32 ;37 ;54 ;57 ;59 ;63 ;85 ;86 ;C1 ;C2 ;N11	312 ;334 ;351 ;352 ;353 ;N401 ;N807
61	079-03-061	Madrid	Retiro	Conde Casal	ATOCHA ;MENDEZ ALVARO	CONDE DE CASAL ;MENENDEZ PELAYO ;PACIFICO		10 ;136 ;14 ;143 ;145 ;152 ;156 ;310 ;32 ;37 ;54 ;56 ;57	312 ;334 ;351 ;352 ;353 ;VAC158

CZT1259	ZT1259	Municipio	Distrito (Solo Madrid)	Intercambiadores Transporte	Cercanías	Metro	Metro Ligero	Autobuses Urbanos	Autobuses Interurbanos
								;63 ;8 ;C2 ;N25	
62	079-03-062	Madrid	Retiro	Conde Casal	MENDEZ ALVARO	CONDE DE CASAL ;PACIFICO ;PUENTE DE VALLECAS ;NUEVA NUMANCIA		10 ;113 ;136 ;14 ;141 ;143 ;145 ;148 ;156 ;310 ;32 ;56 ;57 ;58 ;63 ;8 ;N10 ;N25	312 ;334 ;351 ;353 ;VAC158
63	079-03-063	Madrid	Retiro	Pacífico; MENÉNDEZ PELAYO	ATOCHA ;DELICIAS ;MENDEZ ALVARO	MENDEZ ALVARO ;ATOCHA RENFE ;MENENDEZ PELAYO ;PACIFICO		10 ;102 ;136 ;14 ;141 ;152 ;156 ;310 ;37 ;54 ;56 ;57 ;8 ;C1 ;N25	312 ;334 ;351 ;352 ;353 ;N401 ;N807 ;VAC158
64	079-03-064	Madrid	Retiro	Puente de Vallecas; Pacífico	MENDEZ ALVARO	MENDEZ ALVARO ;CONDE DE CASAL ;PACIFICO ;PUENTE DE VALLECAS ;NUEVA NUMANCIA		10 ;111 ;113 ;136 ;141 ;148 ;156 ;310 ;56 ;57 ;58 ;8 ;N10 ;N25	312 ;334 ;351 ;353 ;VAC158
65	079-04-065	Madrid	Salamanca	RUBÉN DARÍO	NUEVOS MINISTERIOS ;RECOLETOS	GREGORIO MARAÑÓN ;COLON ;SERRANO ;VELAZQUEZ ;AVENIDA DE AMERICA ;NUÑEZ DE BALBOA ;RUBEN DARIO		12 ;150 ;16 ;19 ;40 ;45 ;51 ;52 ;61 ;7 ;74 ;9 ;N1 ;N22 ;N24 ;N4	261 ;284
66	079-04-066	Madrid	Salamanca	NUÑEZ DE BALBOA	RECOLETOS	GOYA ;SERRANO ;VELAZQUEZ ;LISTA ;DIEGO DE LEON ;AVENIDA DE AMERICA ;NUÑEZ DE BALBOA ;RUBEN DARIO		114 ;115 ;12 ;122 ;150 ;16 ;19 ;200 ;29 ;51 ;52 ;61 ;74 ;9 ;C1 ;C2 ;N1 ;N2 ;N22 ;N4	261 ;282 ;284
67	079-04-067A	Madrid	Salamanca	Intercambiador de Avenida de América; Diego de León; NUÑEZ DE BALBOA		CARTAGENA ;LISTA ;DIEGO DE LEON ;AVENIDA DE AMERICA ;NUÑEZ DE BALBOA		1 ;114 ;115 ;12 ;122 ;200 ;26 ;29 ;43 ;48 ;52 ;56 ;61 ;73 ;74 ;C1 ;C2 ;N2 ;N3 ;N4	261 ;282 ;284
68	079-04-068A	Madrid	Salamanca	Intercambiador de Avenida de América; Diego de León; CARTAGENA		CARTAGENA ;LISTA ;DIEGO DE LEON ;AVENIDA DE AMERICA		1 ;114 ;115 ;12 ;122 ;200 ;26 ;29 ;43 ;48 ;52 ;56 ;61 ;72 ;73 ;74 ;C1 ;C2 ;N2 ;N3 ;N4	261 ;282 ;284
69	079-04-069	Madrid	Salamanca	PARQUE DE LAS AVENIDAS		PARQUE DE LAS AVENIDAS ;VENTAS ;EL		114 ;122 ;21 ;43 ;48 ;53 ;72 ;74 ;N3	224A ;261 ;282 ;284

CZT1259	ZT1259	Municipio	Distrito (Solo Madrid)	Intercambiadores Transporte	Cercanías	Metro	Metro Ligero	Autobuses Urbanos	Autobuses Interurbanos
						CARMEN			
70	079-04-070	Madrid	Salamanca	Cibeles; Colón / Recoletos; SERRANO	SOL ;RECOLETOS	RETIRO ;BANCO DE ESPAÑA ;ALONSO MARTINEZ ;COLON ;SERRANO ;VELAZQUEZ ;NUÑEZ DE BALBOA ;RUBEN DARIO ;CHUECA		14 ;146 ;150 ;19 ;2 ;21 ;27 ;28 ;34 ;37 ;45 ;5 ;51 ;53 ;74 ;9 ;N1 ;N14 ;N15 ;N2 ;N21 ;N23 ;N26 ;N27 ;N4 ;N8	
71	079-04-071	Madrid	Salamanca	PRÍNCIPE DE VERGARA; VELÁZQUEZ	RECOLETOS	GOYA ;PRINCIPE DE VERGARA ;RETIRO ;COLON ;SERRANO ;VELAZQUEZ ;LISTA ;NUÑEZ DE BALBOA		152 ;19 ;21 ;29 ;51 ;52 ;53 ;74 ;N1 ;N2 ;N4	
72	079-04-072	Madrid	Salamanca	Manuel Becerra; Diego de León; LISTA; NUÑEZ DE BALBOA		MANUEL BECERRA ;GOYA ;VELAZQUEZ ;LISTA ;DIEGO DE LEON ;NUÑEZ DE BALBOA		1 ;106 ;110 ;12 ;143 ;2 ;26 ;38 ;43 ;48 ;52 ;53 ;56 ;61 ;73 ;74 ;C2 ;N2 ;N3 ;N5 ;N7	261 ;282 ;284
73	079-04-073A	Madrid	Salamanca	Manuel Becerra; VENTAS		PARQUE DE LAS AVENIDAS ;VENTAS ;MANUEL BECERRA ;LISTA ;DIEGO DE LEON ;EL CARMEN		1 ;106 ;110 ;12 ;143 ;2 ;21 ;210 ;26 ;38 ;43 ;48 ;53 ;56 ;61 ;73 ;74 ;C2 ;N3 ;N5 ;N7	261 ;282 ;284
74	079-04-074	Madrid	Salamanca	RETIRO; PRÍNCIPE DE VERGARA; SERRANO; VELÁZQUEZ	RECOLETOS	IBIZA ;GOYA ;PRINCIPE DE VERGARA ;RETIRO ;BANCO DE ESPAÑA ;COLON ;SERRANO ;VELAZQUEZ		14 ;146 ;150 ;152 ;19 ;2 ;20 ;21 ;28 ;29 ;51 ;52 ;53 ;N1 ;N2	
75	079-04-075	Madrid	Salamanca	Felipe II / Goya; PRÍNCIPE DE VERGARA	RECOLETOS	O'DONNELL ;IBIZA ;MANUEL BECERRA ;GOYA ;PRINCIPE DE VERGARA ;RETIRO ;VELAZQUEZ ;LISTA ;NUÑEZ DE BALBOA		146 ;152 ;2 ;20 ;21 ;215 ;26 ;28 ;29 ;30 ;43 ;52 ;53 ;61 ;63 ;C1 ;C2 ;E2 ;E3 ;E4 ;N2 ;N3 ;N5 ;N6 ;N7	
76	079-04-076	Madrid	Salamanca	Manuel Becerra; O'DONNELL		O'DONNELL ;IBIZA ;MANUEL BECERRA ;GOYA ;PRINCIPE DE		1 ;106 ;110 ;12 ;143 ;146 ;152 ;156 ;2 ;203 ;215 ;26 ;28 ;30	

CZT1259	ZT1259	Municipio	Distrito (Solo Madrid)	Intercambiadores Transporte	Cercanías	Metro	Metro Ligero	Autobuses Urbanos	Autobuses Interurbanos
						VERGARA ;LISTA ;DIEGO DE LEON		;38 ;43 ;48 ;53 ;56 ;61 ;63 ;71 ;74 ;C1 ;C2 ;E2 ;E3 ;E4 ;N3 ;N5 ;N6 ;N7	
77	079-04-077	Madrid	Salamanca	Manuel Becerra; VENTAS		O'DONNELL ;VENTAS ;MANUEL BECERRA ;EL CARMEN		1 ;106 ;110 ;12 ;143 ;156 ;2 ;21 ;210 ;30 ;38 ;43 ;48 ;53 ;74 ;N5 ;N7	
78	079-04-078	Madrid	Salamanca	O'DONNELL		O'DONNELL ;MANUEL BECERRA		106 ;110 ;12 ;143 ;15 ;156 ;2 ;203 ;215 ;28 ;30 ;38 ;43 ;53 ;71 ;C2 ;E4 ;N5 ;N6 ;N7	
79	079-04-079	Madrid	Salamanca			O'DONNELL		110 ;12 ;15 ;210 ;215 ;71 ;N6	
80	079-04-080	Madrid	Salamanca	PRÍNCIPE DE VERGARA	RECOLETOS	O'DONNELL ;MANUEL BECERRA ;GOYA ;PRINCIPE DE VERGARA ;VELAZQUEZ ;LISTA ;DIEGO DE LEON ;NUÑEZ DE BALBOA		1 ;106 ;110 ;12 ;143 ;146 ;152 ;2 ;21 ;215 ;26 ;29 ;30 ;43 ;48 ;52 ;53 ;56 ;61 ;63 ;74 ;C1 ;C2 ;E2 ;E4 ;N2 ;N3 ;N5 ;N7	
81	079-05-081	Madrid	Chamartín	Begoña	CHAMARTIN ;RAMON Y CAJAL	BEGOÑA ;CHAMARTIN ;BAMBU		124 ;129 ;135 ;137 ;150 ;174 ;175 ;178 ;66 ;67 ;SE704 ;T62	154 ;154C ;155 ;157 ;158 ;171 ;602 ;712 ;716 ;815
82	079-05-082	Madrid	Chamartín	Begoña	CHAMARTIN	BEGOÑA ;CHAMARTIN ;BAMBU		124 ;134 ;135 ;147 ;173 ;174 ;175 ;176 ;178 ;66 ;67 ;SE704	154 ;155 ;157 ;158 ;171 ;182 ;602 ;712 ;716 ;815
83	079-05-083	Madrid	Chamartín	BAMBÚ	CHAMARTIN	CHAMARTIN ;BAMBU		129 ;14 ;150 ;174 ;T62	154 ;154C ;155 ;157 ;158 ;171 ;602 ;712 ;716 ;815
84	079-05-084	Madrid	Chamartín	BAMBÚ	FUENTE DE LA MORA ;CHAMARTIN	CHAMARTIN ;BAMBU		129 ;14 ;150 ;174 ;T62	154 ;154C ;155 ;157 ;158 ;171 ;712 ;716 ;815
85	079-05-085A	Madrid	Chamartín	Intercambiador de Plaza de Castilla	CHAMARTIN	PLAZA DE CASTILLA ;DUQUE DE PASTRANA ;BEGOÑA		107 ;124 ;129 ;134 ;135 ;147 ;149 ;173 ;174 ;175 ;176 ;177	154 ;155 ;157 ;158 ;171 ;182 ;602 ;712 ;716 ;815

CZT1259	ZT1259	Municipio	Distrito (Solo Madrid)	Intercambiadores Transporte	Cercanías	Metro	Metro Ligero	Autobuses Urbanos	Autobuses Interurbanos
						;VALDEACEDERAS ;CHAMARTIN ;BAMBU		;178 ;27 ;49 ;5 ;66 ;67 ;70 ;N22 ;N23 ;SE704 ;T62	
86	079-05-086	Madrid	Chamartín	Chamartín	CHAMARTIN	PLAZA DE CASTILLA ;DUQUE DE PASTRANA ;CHAMARTIN ;BAMBU		107 ;134 ;174 ;176 ;178 ;5 ;66 ;70 ;SE704 ;T62	154 ;155 ;157 ;158 ;171 ;182 ;602 ;712 ;716 ;815
87	079-05-087	Madrid	Chamartín		CHAMARTIN	DUQUE DE PASTRANA ;CHAMARTIN ;BAMBU		129 ;150 ;174 ;T62	154 ;155 ;157 ;158 ;171 ;182 ;712 ;716 ;815
88	079-05-088	Madrid	Chamartín	DUQUE DE PASTRANA	CHAMARTIN	DUQUE DE PASTRANA ;PIO XII ;CHAMARTIN ;BAMBU		107 ;129 ;14 ;150 ;16 ;174 ;29 ;5 ;52 ;70 ;N1 ;T62	154 ;155 ;157 ;158 ;171 ;182 ;712 ;716 ;815
89	079-05-089	Madrid	Chamartín	Intercambiador de Plaza de Castilla; CUZCO; DUQUE DE PASTRANA	CHAMARTIN	PLAZA DE CASTILLA ;COLOMBIA ;DUQUE DE PASTRANA ;PIO XII ;CUZCO ;VALDEACEDERAS		107 ;11 ;124 ;129 ;134 ;135 ;14 ;147 ;149 ;150 ;174 ;175 ;176 ;177 ;178 ;27 ;40 ;49 ;5 ;66 ;67 ;70 ;N22 ;N23 ;N24 ;SE704	154 ;171 ;182 ;716 ;815
90	079-05-090A	Madrid	Chamartín	PIO XII; DUQUE DE PASTRANA	CHAMARTIN	COLOMBIA ;DUQUE DE PASTRANA ;PIO XII		107 ;11 ;129 ;14 ;150 ;16 ;29 ;51 ;52 ;7 ;70 ;87 ;N1	154 ;171 ;182 ;716
91	079-05-091	Madrid	Chamartín			COLOMBIA ;PIO XII		107 ;11 ;150 ;16 ;29 ;40 ;51 ;52 ;7 ;70 ;87 ;N1	171
92	079-05-092A	Madrid	Chamartín	SANTIAGO BERNABÉU; CUZCO	NUEVOS MINISTERIOS	COLOMBIA ;CONCHA ESPINA ;CUZCO ;SANTIAGO BERNABEU		11 ;120 ;126 ;14 ;147 ;149 ;150 ;27 ;40 ;43 ;5 ;51 ;7 ;N1 ;N22 ;N24	171 ;182 ;716
93	079-05-093A	Madrid	Chamartín	CONCHA ESPINA; COLOMBIA		COLOMBIA ;PIO XII ;CONCHA ESPINA		11 ;120 ;14 ;150 ;16 ;29 ;40 ;43 ;51 ;52 ;7 ;87 ;N1	
94	079-05-094	Madrid	Chamartín	CONCHA ESPINA; COLOMBIA		COLOMBIA ;PIO XII ;CONCHA ESPINA		11 ;120 ;150 ;16 ;29 ;43 ;51 ;52 ;7 ;87 ;N1	

CZT1259	ZT1259	Municipio	Distrito (Solo Madrid)	Intercambiadores Transporte	Cercanías	Metro	Metro Ligero	Autobuses Urbanos	Autobuses Interurbanos
95	079-05-095	Madrid	Chamartín	AVENIDA DE LA PAZ		COLOMBIA ;CONCHA ESPINA ;ALFONSO XIII ;AVENIDA DE LA PAZ		11 ;120 ;29 ;40 ;43 ;52 ;53 ;7 ;70 ;72 ;73 ;87 ;9	
96	079-05-096	Madrid	Chamartín	Nuevos Ministerios; SANTIAGO BERNABÉU; REPÚBLICA ARGENTINA; CRUZ DEL RAYO; CONCHA ESPINA	NUEVOS MINISTERIOS	REPUBLICA ARGENTINA ;NUEVOS MINISTERIOS ;GREGORIO MARAÑÓN ;CONCHA ESPINA ;CRUZ DEL RAYO ;SANTIAGO BERNABEU		12 ;120 ;126 ;14 ;149 ;150 ;16 ;19 ;27 ;29 ;40 ;43 ;45 ;51 ;52 ;7 ;C1 ;C2 ;N1 ;N24	261 ;284
97	079-05-097	Madrid	Chamartín	PROSPERIDAD; CRUZ DEL RAYO; CONCHA ESPINA		REPUBLICA ARGENTINA ;CARTAGENA ;CONCHA ESPINA ;CRUZ DEL RAYO ;AVENIDA DE AMERICA ;PROSPERIDAD ;ALFONSO XIII		1 ;120 ;16 ;19 ;29 ;43 ;51 ;52 ;7 ;72 ;73 ;9 ;C1 ;C2 ;N1 ;N2	261 ;282 ;284
98	079-05-098	Madrid	Chamartín	ALFONSO XIII		CONCHA ESPINA ;CRUZ DEL RAYO ;PROSPERIDAD ;ALFONSO XIII ;AVENIDA DE LA PAZ		120 ;29 ;40 ;43 ;52 ;72 ;73 ;9 ;N1 ;N2	282 ;284
99	079-05-099	Madrid	Chamartín	ALFONSO XIII; AVENIDA DE LA PAZ		PARQUE DE LAS AVENIDAS ;PROSPERIDAD ;ALFONSO XIII ;AVENIDA DE LA PAZ		114 ;120 ;122 ;40 ;43 ;53 ;72 ;73 ;9	224A ;261 ;282 ;284
100	079-05-100	Madrid	Chamartín		NUEVOS MINISTERIOS	REPUBLICA ARGENTINA ;NUEVOS MINISTERIOS ;GREGORIO MARAÑÓN		12 ;14 ;150 ;16 ;19 ;40 ;45 ;51 ;7 ;9 ;C1 ;C2 ;N1 ;N22 ;N24	261 ;284
101	079-05-101	Madrid	Chamartín	Intercambiador de Avenida de América; GREGORIO MARAÑÓN; REPÚBLICA ARGENTINA; CRUZ DEL RAYO; CONCHA ESPINA	NUEVOS MINISTERIOS	REPUBLICA ARGENTINA ;NUEVOS MINISTERIOS ;GREGORIO MARAÑÓN ;CONCHA ESPINA ;CRUZ DEL RAYO ;DIEGO DE LEON ;AVENIDA DE AMERICA ;PROSPERIDAD		1 ;114 ;115 ;12 ;122 ;14 ;150 ;16 ;19 ;200 ;29 ;40 ;45 ;51 ;52 ;61 ;7 ;73 ;9 ;C1 ;C2 ;N1 ;N2 ;N22 ;N24 ;N4	261 ;282 ;284
102	079-05-102	Madrid	Chamartín	PROSPERIDAD		REPUBLICA ARGENTINA		1 ;114 ;115 ;122	261 ;282 ;284

CZT1259	ZT1259	Municipio	Distrito (Solo Madrid)	Intercambiadores Transporte	Cercanías	Metro	Metro Ligero	Autobuses Urbanos	Autobuses Interurbanos
						;CARTAGENA ;CRUZ DEL RAYO ;AVENIDA DE AMERICA ;PROSPERIDAD ;ALFONSO XIII		;200 ;29 ;40 ;43 ;52 ;72 ;73 ;9 ;C1 ;C2 ;N2 ;N4	
103	079-05-103	Madrid	Chamartín	Intercambiador de Avenida de América; CARTAGENA		REPUBLICA ARGENTINA ;PARQUE DE LAS AVENIDAS ;CARTAGENA ;CRUZ DEL RAYO ;DIEGO DE LEON ;AVENIDA DE AMERICA ;PROSPERIDAD ;ALFONSO XIII		1 ;114 ;115 ;12 ;122 ;200 ;29 ;43 ;52 ;61 ;72 ;73 ;9 ;C1 ;C2 ;N2 ;N4	261 ;282 ;284
104	079-06-104	Madrid	Tetuán			VALDEZARZA ;ANTONIO MACHADO ;BARRIO DEL PILAR		11 ;126 ;128 ;147 ;177 ;42 ;44 ;49 ;N22 ;N23	602
105	079-06-105	Madrid	Tetuán			VENTILLA ;VALDEACEDERAS		11 ;128 ;177 ;42 ;44 ;49 ;N22 ;N23	171 ;182 ;602 ;716
106	079-06-106	Madrid	Tetuán	VENTILLA	CHAMARTIN	PLAZA DE CASTILLA ;BARRIO DEL PILAR ;VENTILLA ;VALDEACEDERAS		147 ;177 ;178 ;42 ;49 ;N22 ;N23	154 ;171 ;182 ;602 ;716 ;815
107	079-06-107	Madrid	Tetuán		CHAMARTIN	PLAZA DE CASTILLA ;BARRIO DEL PILAR ;VENTILLA ;CHAMARTIN		107 ;129 ;134 ;135 ;147 ;173 ;174 ;175 ;176 ;177 ;178 ;49 ;5 ;66 ;67 ;N23 ;SE704	154 ;155 ;157 ;171 ;182 ;602 ;712 ;716 ;815
108	079-06-108	Madrid	Tetuán	TETUÁN; VALDEACEDERAS		PLAZA DE CASTILLA ;VENTILLA ;VALDEACEDERAS ;TETUAN		11 ;124 ;149 ;177 ;44 ;49 ;66 ;N22 ;N23	171 ;182 ;716
109	079-06-109A	Madrid	Tetuán	Intercambiador de Plaza de Castilla; VALDEACEDERAS	CHAMARTIN	PLAZA DE CASTILLA ;VENTILLA ;VALDEACEDERAS ;CHAMARTIN ;TETUAN		107 ;124 ;129 ;134 ;135 ;147 ;149 ;173 ;174 ;175 ;176 ;177 ;178 ;27 ;49 ;5 ;66 ;67 ;70 ;N22 ;N23 ;SE704	154 ;155 ;171 ;182 ;602 ;712 ;716 ;815
110	079-06-110	Madrid	Tetuán			FRANCOS RODRIGUEZ ;TETUAN ;ESTRECHO		11 ;126 ;127 ;128 ;132 ;177 ;44 ;64 ;66	



CZT1259	ZT1259	Municipio	Distrito (Solo Madrid)	Intercambiadores Transporte	Cercanías	Metro	Metro Ligero	Autobuses Urbanos	Autobuses Interurbanos
								;N21	
111	079-06-111	Madrid	Tetuán	ESTRECHO; TETUÁN		FRANCOS RODRIGUEZ ;VALDEACEDERAS ;TETUAN ;ESTRECHO ;ALVARADO		11 ;124 ;126 ;128 ;177 ;3 ;43 ;44 ;64 ;66 ;N23	182 ;716
112	079-06-112	Madrid	Tetuán	TETUÁN; VALDEACEDERAS		PLAZA DE CASTILLA ;CUZCO ;SANTIAGO BERNABEU ;VALDEACEDERAS ;TETUAN ;ESTRECHO		11 ;124 ;126 ;149 ;3 ;49 ;5 ;66 ;N22 ;N23	171 ;182 ;716
113	079-06-113	Madrid	Tetuán	Intercambiador de Plaza de Castilla; CUZCO	CHAMARTIN	PLAZA DE CASTILLA ;CUZCO ;SANTIAGO BERNABEU ;VALDEACEDERAS ;TETUAN		107 ;11 ;124 ;126 ;129 ;134 ;135 ;147 ;149 ;150 ;174 ;175 ;176 ;177 ;178 ;27 ;3 ;40 ;49 ;5 ;66 ;67 ;70 ;N22 ;N23 ;N24 ;SE704	154 ;171 ;182 ;716
114	079-06-114A	Madrid	Tetuán	FRANCOS RODRIGUEZ		FRANCOS RODRIGUEZ ;ESTRECHO		126 ;127 ;128 ;132 ;44 ;64 ;66 ;N21	
115	079-06-115	Madrid	Tetuán	ESTRECHO	NUEVOS MINISTERIOS	NUEVOS MINISTERIOS ;TETUAN ;ESTRECHO ;ALVARADO ;CUATRO CAMINOS		124 ;126 ;128 ;149 ;3 ;43 ;5 ;64 ;66 ;N23	
116	079-06-116	Madrid	Tetuán	SANTIAGO BERNABÉU	NUEVOS MINISTERIOS	CUZCO ;SANTIAGO BERNABEU ;TETUAN ;ESTRECHO ;ALVARADO		120 ;126 ;14 ;147 ;149 ;150 ;27 ;3 ;40 ;43 ;5 ;N24	
117	079-06-117A	Madrid	Tetuán	Cuatro Caminos; ALVARADO	NUEVOS MINISTERIOS	GUZMAN EL BUENO ;FRANCOS RODRIGUEZ ;ESTRECHO ;ALVARADO ;CUATRO CAMINOS		124 ;127 ;128 ;149 ;3 ;37 ;43 ;44 ;45 ;64 ;66 ;C1 ;C2 ;F ;N21	
118	079-06-118	Madrid	Tetuán	Cuatro Caminos; ALVARADO	NUEVOS MINISTERIOS	NUEVOS MINISTERIOS ;ESTRECHO ;ALVARADO ;CUATRO CAMINOS		124 ;127 ;128 ;149 ;3 ;37 ;43 ;45 ;5 ;64 ;66 ;C1 ;C2 ;F	
119	079-06-119	Madrid	Tetuán	Nuevos Ministerios	NUEVOS MINISTERIOS	NUEVOS MINISTERIOS ;SANTIAGO BERNABEU		120 ;126 ;14 ;149 ;3 ;43 ;5 ;C1 ;C2 ;N24	

CZT1259	ZT1259	Municipio	Distrito (Solo Madrid)	Intercambiadores Transporte	Cercanías	Metro	Metro Ligero	Autobuses Urbanos	Autobuses Interurbanos
						;ESTRECHO ;ALVARADO ;CUATRO CAMINOS			
120	079-06-120	Madrid	Tetuán	Nuevos Ministerios; SANTIAGO BERNABÉU	NUEVOS MINISTERIOS	NUEVOS MINISTERIOS ;SANTIAGO BERNABEU		120 ;126 ;14 ;149 ;150 ;27 ;40 ;43 ;5 ;7 ;C1 ;C2 ;N24	
121	079-07-121	Madrid	Chamberí	GUZMÁN EL BUENO; METROPOLITANO		GUZMAN EL BUENO ;METROPOLITANO ;ISLAS FILIPINAS ;CUATRO CAMINOS		132 ;2 ;44 ;45 ;C1 ;C2 ;F ;N21	573 ;601 ;611 ;627 ;652 ;661 ;865 ;N602 ;N603 ;N901 ;N905
122	079-07-122	Madrid	Chamberí	Cuatro Caminos; GUZMÁN EL BUENO	NUEVOS MINISTERIOS	GUZMAN EL BUENO ;CANAL ;ALVARADO ;CUATRO CAMINOS ;RIOS ROSAS		12 ;124 ;127 ;128 ;149 ;2 ;3 ;37 ;44 ;45 ;64 ;66 ;C1 ;C2 ;F ;N21	
123	079-07-123	Madrid	Chamberí	Cuatro Caminos; RÍOS ROSAS	NUEVOS MINISTERIOS	NUEVOS MINISTERIOS ;GUZMAN EL BUENO ;ALONSO CANO ;CANAL ;ALVARADO ;CUATRO CAMINOS ;RIOS ROSAS		12 ;124 ;127 ;128 ;149 ;3 ;37 ;45 ;5 ;64 ;66 ;C1 ;C2 ;F	
124	079-07-124	Madrid	Chamberí		NUEVOS MINISTERIOS	NUEVOS MINISTERIOS ;ALONSO CANO ;CUATRO CAMINOS ;RIOS ROSAS		12 ;126 ;14 ;149 ;150 ;45 ;5 ;C1 ;C2 ;N24	
125	079-07-125	Madrid	Chamberí	Nuevos Ministerios	NUEVOS MINISTERIOS	NUEVOS MINISTERIOS ;GREGORIO MARAÑÓN ;ALONSO CANO ;RIOS ROSAS		12 ;126 ;14 ;149 ;150 ;27 ;40 ;45 ;5 ;7 ;C1 ;C2 ;N24	
126	079-07-126	Madrid	Chamberí	ISLAS FILIPINAS		GUZMAN EL BUENO ;METROPOLITANO ;ISLAS FILIPINAS ;MONCLOA		1 ;12 ;132 ;138 ;2 ;44 ;C1 ;C2 ;N21	573 ;601 ;611 ;627 ;652 ;656A ;661 ;865 ;N602 ;N603 ;N901 ;N905
127	079-07-127	Madrid	Chamberí			GUZMAN EL BUENO ;ISLAS FILIPINAS ;CANAL ;CUATRO CAMINOS ;RIOS ROSAS		12 ;127 ;149 ;2 ;3 ;37 ;44 ;45 ;C1 ;C2 ;F ;N21	611 ;627 ;656A ;661 ;N602 ;N603 ;N905
128	079-07-128	Madrid	Chamberí	CANAL		ALONSO CANO ;ISLAS FILIPINAS ;CANAL ;CUATRO CAMINOS ;RIOS		12 ;149 ;2 ;3 ;37 ;44 ;45	573 ;611 ;627 ;656A ;661 ;N602 ;N603 ;N905

CZT1259	ZT1259	Municipio	Distrito (Solo Madrid)	Intercambiadores Transporte	Cercanías	Metro	Metro Ligero	Autobuses Urbanos	Autobuses Interurbanos
						ROSAS			
129	079-07-129	Madrid	Chamberí	ALONSO CANO; RÍOS ROSAS	NUEVOS MINISTERIOS	NUEVOS MINISTERIOS ;GREGORIO MARAÑÓN ;ALONSO CANO ;CANAL ;CUATRO CAMINOS ;RIOS ROSAS ;IGLESIA		12 ;149 ;3 ;37 ;45 ;5	
130	079-07-130	Madrid	Chamberí	GREGORIO MARAÑÓN	NUEVOS MINISTERIOS	NUEVOS MINISTERIOS ;GREGORIO MARAÑÓN ;ALONSO CANO ;RIOS ROSAS ;IGLESIA		12 ;14 ;150 ;40 ;45 ;5 ;7 ;N22 ;N24	
131	079-07-131	Madrid	Chamberí	Intercambiador de Moncloa; ISLAS FILIPINAS		ISLAS FILIPINAS ;ARGÜELLES ;MONCLOA		1 ;12 ;132 ;138 ;16 ;161 ;162 ;2 ;44 ;61 ;82 ;83 ;A ;C1 ;C2 ;G ;N21	573 ;601 ;611 ;627 ;656A ;661 ;865 ;N602 ;N603 ;N901 ;N905
132	079-07-132	Madrid	Chamberí	CANAL		ALONSO CANO ;ISLAS FILIPINAS ;QUEVEDO ;CANAL ;RIOS ROSAS ;IGLESIA		12 ;149 ;16 ;2 ;3 ;37 ;61	611 ;627 ;656A ;661 ;N602 ;N603 ;N905
133	079-07-133	Madrid	Chamberí	QUEVEDO; IGLESIA; CANAL; ALONSO CANO		ALONSO CANO ;SAN BERNARDO ;QUEVEDO ;CANAL ;RIOS ROSAS ;IGLESIA ;BILBAO		12 ;147 ;149 ;16 ;3 ;37 ;5 ;61 ;N23	
134	079-07-134	Madrid	Chamberí	IGLESIA; ALONSO CANO	NUEVOS MINISTERIOS ;RECOLETOS	GREGORIO MARAÑÓN ;ALONSO CANO ;CANAL ;ALONSO MARTINEZ ;RIOS ROSAS ;IGLESIA ;RUBEN DARIO ;BILBAO		12 ;147 ;149 ;150 ;16 ;3 ;37 ;40 ;45 ;5 ;61 ;7 ;N22 ;N23	
135	079-07-135	Madrid	Chamberí	GREGORIO MARAÑÓN; RUBÉN DARÍO	NUEVOS MINISTERIOS ;RECOLETOS	GREGORIO MARAÑÓN ;ALONSO CANO ;ALONSO MARTINEZ ;IGLESIA ;NUÑEZ DE BALBOA ;RUBEN DARIO		12 ;147 ;150 ;16 ;3 ;40 ;45 ;5 ;61 ;7 ;74 ;9 ;N1 ;N22 ;N24 ;N4	
136	079-07-136	Madrid	Chamberí	Intercambiador de Moncloa; "Princesa /Alberto Aguilera / Guzmán El Bueno		ISLAS FILIPINAS ;SAN BERNARDO ;VENTURA RODRIGUEZ ;ARGÜELLES ;MONCLOA		132 ;133 ;16 ;161 ;162 ;2 ;21 ;44 ;61 ;82 ;83 ;A ;C1 ;C2 ;G ;M2 ;N21	500 ;573 ;601 ;611 ;627 ;656A ;661 ;865 ;N602 ;N603 ;N905

CZT1259	ZT1259	Municipio	Distrito (Solo Madrid)	Intercambiadores Transporte	Cercanías	Metro	Metro Ligero	Autobuses Urbanos	Autobuses Interurbanos
137	079-07-137	Madrid	Chamberí	SAN BERNARDO; QUEVEDO		ISLAS FILIPINAS ;SAN BERNARDO ;QUEVEDO ;CANAL ;VENTURA RODRIGUEZ ;ARGÜELLES ;IGLESIA ;BILBAO		147 ;149 ;16 ;2 ;21 ;3 ;37 ;61 ;C1 ;M2	500 ;611 ;627 ;656A ;661 ;N602 ;N603 ;N905
138	079-07-138	Madrid	Chamberí	BILBAO; SAN BERNARDO; QUEVEDO		TRIBUNAL ;ALONSO CANO ;SAN BERNARDO ;QUEVEDO ;CANAL ;ALONSO MARTINEZ ;IGLESIA ;BILBAO		147 ;149 ;16 ;21 ;3 ;37 ;40 ;61 ;N23	
139	079-07-139	Madrid	Chamberí	ALONSO MARTINEZ; BILBAO; IGLESIA	RECOLETOS	TRIBUNAL ;ALONSO CANO ;SAN BERNARDO ;QUEVEDO ;CANAL ;ALONSO MARTINEZ ;COLON ;IGLESIA ;BILBAO		147 ;149 ;16 ;21 ;3 ;37 ;40 ;5 ;61 ;7 ;N23	
140	079-07-140	Madrid	Chamberí	Colón / Recoletos; ALONSO MARTINEZ	RECOLETOS	TRIBUNAL ;ALONSO MARTINEZ ;COLON ;SERRANO ;IGLESIA ;RUBEN DARIO ;BILBAO		14 ;147 ;150 ;19 ;21 ;27 ;3 ;37 ;40 ;45 ;53 ;7 ;74 ;9 ;N1 ;N22 ;N23	
141	079-08-141	Madrid	Pardo		BARRIAL- C.COM.POZUELO, EL ;CANTOBLANCO UNIVERSIDAD ;GOLOSO, EL ;MAJADAHONDA ;PITIS			3 ;4 ;5 ;8 ;161 ;162 ;82 ;83 ;N20	161 ;563 ;601 ;602 ;620 ;622 ;651 ;652 ;654 ;656A ;657 ;661 ;686 ;686A ;712 ;713 ;714 ;716 ;722 ;723 ;725 ;815 ;827 ;N701 ;N901 ;N906
142	079-08-142	Madrid	Pardo	UNIVERSIDAD P.COMILLAS; Cantoblanco; EL GOLOSO	CANTOBLANCO UNIVERSIDAD ;GOLOSO, EL ;UNIVERSIDAD P. COMILLAS				712 ;713 ;714 ;716 ;722 ;827 ;828
143	079-08-143	Madrid	Pardo		CANTOBLANCO UNIVERSIDAD ;UNIVERSIDAD P.	RONDA DE LA COMUNICACION		134 ;175 ;178 ;T61	154 ;155 ;155B ;157 ;157C ;171 ;712 ;714 ;716 ;827 ;828

CZT1259	ZT1259	Municipio	Distrito (Solo Madrid)	Intercambiadores Transporte	Cercanías	Metro	Metro Ligero	Autobuses Urbanos	Autobuses Interurbanos
					COMILLAS; MIRASIERRA- PACO DE LUCIA				
144	079-08-144	Madrid	Pardo		MIRASIERRA-PACO DE LUCIA	MONTECARMELO ;PACO DE LUCIA		134 ;178 ;N23 ;SE704	712
145	079-08-145	Madrid	Pardo	MONTECARMELO	FUENCARRAL; MIRASIERRA-PACO DE LUCIA	TRES OLIVOS ;MONTECARMELO		134 ;137 ;178 ;N23 ;SE704	154 ;712 ;N701
146	079-08-146	Madrid	Pardo		FUENCARRAL	MONTECARMELO		134 ;178 ;N23 ;SE704	154 ;712 ;714 ;716
147	079-08-147	Madrid	Pardo					175 ;N24 ;T61	154 ;714 ;716
148	079-08-148	Madrid	Pardo	TRES OLIVOS	FUENCARRAL	FUENCARRAL ;TRES OLIVOS ;MONTECARMELO		134 ;137 ;178 ;66 ;N23 ;N24 ;SE704 ;T61	154 ;712 ;716 ;N701
149	079-08-149	Madrid	Pardo		FUENCARRAL			137 ;N24 ;T61	154 ;716
150	079-08-150	Madrid	Pardo		FUENCARRAL			T61	154 ;716
151	079-08-151	Madrid	Pardo		FUENCARRAL			175 ;176 ;N24 ;T61	154 ;716
152	079-08-152	Madrid	Pardo	Las Tablas; PALAS DEL REY	FUENCARRAL	LAS TABLAS ;RONDA DE LA COMUNICACION	MARIA TUDOR ;PALAS DE REY ;LAS TABLAS	172 ;172SF ;175 ;176 ;N24 ;T61	152C ;154 ;155 ;155B ;157 ;157C ;158 ;181 ;182 ;184 ;716
153	079-08-153	Madrid	Pardo	RONDA DE LA COMUNICACIÓN		RONDA DE LA COMUNICACION		3 ;172 ;175 ;N24 ;T61	154 ;155 ;155B ;157 ;157C ;171 ;181 ;182
154	079-08-154	Madrid	Pardo	Las Tablas	FUENCARRAL	LAS TABLAS	LAS TABLAS	172 ;172SF ;175 ;176 ;N24 ;T61	152C ;154 ;716
155	079-08-155	Madrid	Pardo	Las Tablas; PALAS DEL REY	FUENCARRAL	LAS TABLAS	MARIA TUDOR ;PALAS DE REY ;LAS TABLAS	172 ;172SF ;175 ;176 ;N24 ;T61	152C ;154 ;155 ;155B ;158 ;181 ;182 ;184
156	079-08-156	Madrid	Pardo		PITIS; MIRASIERRA-PACO DE LUCIA	PITIS		49	
157	079-08-157	Madrid	Pardo		PITIS; MIRASIERRA-PACO DE LUCIA	PITIS ;TRES OLIVOS ;MONTECARMELO ;PACO DE LUCIA		134 ;137 ;178 ;N23	154 ;712 ;N701
158	079-08-158	Madrid	Pardo	Pitis	PITIS; MIRASIERRA-PACO DE LUCIA	PITIS ;MIRASIERRA		49 ;64 ;67 ;N20	602

CZT1259	ZT1259	Municipio	Distrito (Solo Madrid)	Intercambiadores Transporte	Cercanías	Metro	Metro Ligero	Autobuses Urbanos	Autobuses Interurbanos
159	079-08-159	Madrid	Pardo	MIRASIERRA	PITIS; MIRASIERRA- PACO DE LUCIA	LACOMA ;PITIS ;MIRASIERRA		133 ;134 ;49 ;64 ;67 ;N20 ;N21	602 ;815
160	079-08-160	Madrid	Pardo	PACO DE LUCÍA	PITIS ;RAMON Y CAJAL; MIRASIERRA - PACO DE LUCIA	MIRASIERRA ;PACO DE LUCIA		133 ;134 ;178 ;49 ;N23	712 ;714 ;716 ;815 ;N701
161	079-08-161	Madrid	Pardo	MIRASIERRA	PITIS ;RAMON Y CAJAL; MIRASIERRA - PACO DE LUCIA	AVDA. DE LA ILUSTRACION ;HERRERA ORIA ;MIRASIERRA ;PACO DE LUCIA		124 ;127 ;133 ;134 ;178 ;49 ;64 ;67 ;83 ;N21 ;N23 ;SE720	154 ;602 ;712 ;714 ;716 ;815 ;N701
162	079-08-162	Madrid	Pardo	METRO_FUENCARRAL	FUENCARRAL ;RAMON Y CAJAL; MIRASIERRA - PACO DE LUCIA	FUENCARRAL ;TRES OLIVOS ;MONTECARMELO		124 ;125 ;135 ;137 ;178 ;66 ;67 ;N24 ;SE720	154 ;712 ;714 ;716 ;815 ;N701
163	079-08-163	Madrid	Pardo		FUENCARRAL ;RAMON Y CAJAL	FUENCARRAL ;TRES OLIVOS		124 ;137 ;66 ;N24 ;SE704	154 ;171 ;712 ;714 ;716 ;N701
164	079-08-164	Madrid	Pardo		FUENCARRAL			137 ;66 ;N24 ;SE704 ;T61	154 ;155 ;171
165	079-08-165	Madrid	Pardo		FUENCARRAL ;RAMON Y CAJAL			124 ;137 ;66 ;N24 ;SE704	154 ;154C ;155 ;171
166	079-08-166	Madrid	Pardo	CERCANÍAS_FUENCARRAL	FUENTE DE LA MORA ;FUENCARRAL			172 ;174 ;176 ;N24 ;T61	154 ;154C ;155 ;155B ;157 ;158 ;171 ;184 ;712 ;716
167	079-08-167	Madrid	Pardo		FUENCARRAL			172 ;172SF ;176 ;N24 ;T61	152C ;154 ;154C ;155 ;155B ;158 ;171 ;181 ;182 ;184
168	079-08-168	Madrid	Pardo		FUENTE DE LA MORA ;FUENCARRAL		MARIA TUDOR ;PALAS DE REY	172 ;172SF ;173 ;174 ;175 ;176 ;T61	152C ;154 ;154C ;155 ;155B ;158 ;171 ;181 ;182 ;184
169	079-08-169	Madrid	Pardo		PITIS			67 ;82 ;N20	601 ;602
170	079-08-170	Madrid	Pardo					133 ;67 ;82 ;83 ;N20	601 ;602
171	079-08-171	Madrid	Pardo			LACOMA		133 ;64 ;67 ;82 ;83 ;N20	602 ;815
172	079-08-172	Madrid	Pardo	LACOMA		AVDA. DE LA ILUSTRACION ;LACOMA		133 ;49 ;64 ;67 ;82 ;83 ;N20 ;N21	602 ;815

CZT1259	ZT1259	Municipio	Distrito (Solo Madrid)	Intercambiadores Transporte	Cercanías	Metro	Metro Ligero	Autobuses Urbanos	Autobuses Interurbanos
173	079-08-173	Madrid	Pardo	AVDA. DE LA ILUSTRACIÓN; LACOMA		AVDA. DE LA ILUSTRACION ;LACOMA		127 ;133 ;134 ;49 ;64 ;67 ;83 ;N20 ;N21	602 ;815
174	079-08-174	Madrid	Pardo			PEÑAGRANDE ;AVDA. DE LA ILUSTRACION		127 ;132 ;133 ;137 ;42 ;49 ;64 ;67 ;82 ;83 ;N20 ;N21	602 ;815
175	079-08-175	Madrid	Pardo	AVDA. DE LA ILUSTRACIÓN		PEÑAGRANDE ;AVDA. DE LA ILUSTRACION ;LACOMA		127 ;132 ;133 ;137 ;147 ;42 ;49 ;64 ;67 ;83 ;N20 ;N21	602 ;815
176	079-08-176	Madrid	Pardo	PEÑAGRANDE		ANTONIO MACHADO ;PEÑAGRANDE ;AVDA. DE LA ILUSTRACION		126 ;127 ;128 ;132 ;137 ;147 ;42 ;64 ;67 ;82 ;N20 ;N21 ;N22	602 ;815
177	079-08-177	Madrid	Pardo	AVDA. DE LA ILUSTRACIÓN		PEÑAGRANDE ;AVDA. DE LA ILUSTRACION ;LACOMA		127 ;128 ;133 ;134 ;137 ;147 ;49 ;64 ;67 ;83 ;N21	602 ;815
178	079-08-178	Madrid	Pardo	PEÑAGRANDE		PEÑAGRANDE ;AVDA. DE LA ILUSTRACION		126 ;127 ;128 ;132 ;133 ;137 ;147 ;42 ;49 ;67 ;83 ;N21	602 ;815
179	079-08-179	Madrid	Pardo			ANTONIO MACHADO ;PEÑAGRANDE		126 ;128 ;132 ;137 ;147 ;42 ;49 ;83 ;N22	602 ;815
180	079-08-180	Madrid	Pardo			VALDEZARZA ;ANTONIO MACHADO ;PEÑAGRANDE ;BARRIO DEL PILAR		126 ;128 ;132 ;147 ;177 ;42 ;49 ;N22 ;N23	602 ;815
181	079-08-181	Madrid	Pardo	HERRERA ORIA		AVDA. DE LA ILUSTRACION ;HERRERA ORIA ;BARRIO DEL PILAR		124 ;127 ;128 ;133 ;134 ;137 ;49 ;64 ;67 ;83 ;N21 ;N22 ;N23	602 ;714 ;716 ;815
182	079-08-182	Madrid	Pardo			PEÑAGRANDE ;AVDA. DE LA ILUSTRACION ;HERRERA ORIA ;BARRIO DEL PILAR		127 ;128 ;133 ;134 ;137 ;147 ;42 ;49 ;67 ;83 ;N22 ;N23	602 ;714 ;716 ;815
183	079-08-183	Madrid	Pardo	BARRIO DEL PILAR		PEÑAGRANDE ;BARRIO DEL PILAR		128 ;134 ;137 ;147 ;42 ;49 ;83 ;N22 ;N23	602 ;815

CZT1259	ZT1259	Municipio	Distrito (Solo Madrid)	Intercambiadores Transporte	Cercanías	Metro	Metro Ligero	Autobuses Urbanos	Autobuses Interurbanos
184	079-08-184	Madrid	Pardo	BARRIO DEL PILAR		PEÑAGRANDE ;BARRIO DEL PILAR		126 ;128 ;137 ;147 ;177 ;42 ;49 ;83 ;N22 ;N23	602 ;815
185	079-08-185	Madrid	Pardo	HERRERA ORIA	RAMON Y CAJAL	HERRERA ORIA ;BARRIO DEL PILAR		124 ;127 ;132 ;133 ;134 ;137 ;49 ;67 ;83 ;N22 ;N23	602 ;714 ;716 ;815 ;N701
186	079-08-186	Madrid	Pardo	RAMÓN Y CAJAL	RAMON Y CAJAL	HERRERA ORIA		124 ;125 ;132 ;133 ;134 ;135 ;178 ;67 ;83 ;N22 ;N23 ;SE720	154 ;155 ;157 ;602 ;712 ;714 ;716 ;815 ;N701
187	079-08-187	Madrid	Pardo	RAMÓN Y CAJAL	RAMON Y CAJAL			124 ;125 ;135 ;137 ;178 ;67 ;83 ;N24 ;SE720	154 ;155 ;157 ;602 ;712 ;714 ;716 ;815 ;N701
188	079-08-188	Madrid	Pardo		RAMON Y CAJAL	FUENCARRAL ;BEGOÑA		124 ;125 ;135 ;137 ;178 ;66 ;67 ;N24 ;SE704 ;SE720	154 ;155 ;157 ;158 ;171 ;602 ;712 ;714 ;716 ;815 ;N701
189	079-08-189	Madrid	Pardo		RAMON Y CAJAL	BEGOÑA		124 ;135 ;137 ;174 ;178 ;66 ;67 ;N24 ;SE704	154 ;155 ;157 ;158 ;171 ;602 ;712 ;714 ;716 ;815 ;N701
190	079-08-190	Madrid	Pardo		RAMON Y CAJAL	BEGOÑA		124 ;137 ;66 ;N24 ;SE704	154 ;154C ;155 ;157 ;158 ;171 ;602 ;712 ;716
191	079-08-191	Madrid	Pardo		RAMON Y CAJAL			124 ;137 ;66 ;SE704	154 ;154C ;155 ;157 ;158 ;171 ;712 ;716
192	079-08-192	Madrid	Pardo		CHAMARTIN ;RAMON Y CAJAL	BEGOÑA		124 ;137 ;174 ;178 ;66 ;N24 ;SE704	154 ;154C ;155 ;157 ;158 ;171 ;602 ;712 ;716 ;815
193	079-08-193	Madrid	Pardo		FUENTE DE LA MORA			174 ;176	154 ;154C ;155 ;155B ;157 ;158 ;171 ;184 ;712 ;716
194	079-08-194	Madrid	Pardo		RAMON Y CAJAL	HERRERA ORIA ;BARRIO DEL PILAR ;BEGOÑA		124 ;125 ;127 ;128 ;132 ;134 ;135 ;137 ;178 ;67 ;83 ;N22 ;N23 ;N24	154 ;155 ;157 ;602 ;712 ;714 ;716 ;815 ;N701
195	079-08-195	Madrid	Pardo	Begoña	CHAMARTIN ;RAMON Y CAJAL	BEGOÑA		124 ;132 ;134 ;135 ;137 ;174 ;175 ;178	154 ;155 ;157 ;158 ;171 ;602 ;712 ;714



CZT1259	ZT1259	Municipio	Distrito (Solo Madrid)	Intercambiadores Transporte	Cercanías	Metro	Metro Ligero	Autobuses Urbanos	Autobuses Interurbanos
								;67 ;N24 ;SE704	;716 ;815 ;N701
196	079-08-196	Madrid	Pardo		CHAMARTIN ;RAMON Y CAJAL	HERRERA ORIA ;BARRIO DEL PILAR ;BEGOÑA		124 ;127 ;128 ;132 ;134 ;135 ;137 ;147 ;178 ;67 ;83 ;N22 ;N23	154 ;155 ;157 ;602 ;712 ;714 ;716 ;815
197	079-08-197	Madrid	Pardo	BARRIO DEL PILAR	RAMON Y CAJAL	BARRIO DEL PILAR		128 ;132 ;134 ;137 ;147 ;83 ;N23	154 ;155 ;157 ;602 ;712 ;714 ;716 ;815
198	079-08-198	Madrid	Pardo	BARRIO DEL PILAR		BARRIO DEL PILAR		128 ;134 ;137 ;147 ;177 ;42 ;N23	154 ;155 ;157 ;602 ;712 ;716 ;815
199	079-08-199A	Madrid	Pardo		CHAMARTIN	BARRIO DEL PILAR		134 ;135 ;137 ;147 ;173 ;175 ;176 ;177 ;66	154 ;155 ;157 ;171 ;182 ;602 ;712 ;716 ;815
200	079-09-200	Madrid	Aravaca	EL BARRIAL-C.COM.POZUELO	BARRIAL-C.COM.POZUELO, EL ;MAJADAHONDA			162	563 ;650 ;651 ;652 ;653 ;654 ;656 ;656A ;661 ;815 ;N901 ;N906
201	079-09-201	Madrid	Aravaca		BARRIAL-C.COM.POZUELO, EL			160 ;161 ;162	563 ;654 ;656 ;656A ;657 ;658 ;815 ;N901 ;N902 ;N906
202	079-09-202	Madrid	Aravaca		BARRIAL-C.COM.POZUELO, EL ;POZUELO ;ARAVACA			160 ;161	560 ;563 ;650 ;654 ;656 ;656A ;657 ;658 ;815 ;N901 ;N902 ;N906
203	079-09-203	Madrid	Aravaca		BARRIAL-C.COM.POZUELO, EL ;ARAVACA			160 ;161 ;162	563 ;654 ;656 ;656A ;657 ;658 ;815 ;N901 ;N902 ;N906
204	079-09-204	Madrid	Aravaca	Aravaca	POZUELO ;ARAVACA		AVENIDA DE EUROPA ;BERNA ;ESTACION DE ARAVACA	2 ;3 ;160 ;161	560 ;563 ;656 ;656A ;657 ;658 ;815 ;N901 ;N902 ;N906
205	079-09-205	Madrid	Aravaca					133 ;161 ;162 ;82 ;83 ;N20 ;U	601 ;602 ;653 ;654 ;658 ;662 ;815 ;865 ;N901 ;N902
206	079-09-206	Madrid	Aravaca			VALDEZARZA		126 ;132 ;137 ;64 ;82 ;N20 ;N21	602 ;865
207	079-09-207	Madrid	Aravaca			VALDEZARZA ;ANTONIO		126 ;127 ;132 ;137	602

CZT1259	ZT1259	Municipio	Distrito (Solo Madrid)	Intercambiadores Transporte	Cercanías	Metro	Metro Ligero	Autobuses Urbanos	Autobuses Interurbanos
						MACHADO		;42 ;64 ;82 ;N20 ;N21	
208	079-09-208	Madrid	Aravaca	VALDEZARZA; ANTONIO MACHADO		VALDEZARZA ;ANTONIO MACHADO		126 ;127 ;128 ;132 ;137 ;42 ;64 ;82 ;N21 ;N22	602
209	079-09-209	Madrid	Aravaca	VALDEZARZA		VALDEZARZA ;ANTONIO MACHADO		126 ;127 ;128 ;132 ;177 ;44 ;N21	602
210	079-09-210	Madrid	Aravaca	VALDEZARZA		FRANCOS RODRIGUEZ ;VALDEZARZA ;ANTONIO MACHADO		11 ;126 ;127 ;128 ;132 ;177 ;44 ;64 ;N21	
211	079-09-211	Madrid	Aravaca	FRANCOS RODRIGUEZ; VALDEZARZA		FRANCOS RODRIGUEZ ;VALDEZARZA		126 ;127 ;128 ;132 ;44 ;64 ;N21	
212	079-09-212	Madrid	Aravaca			FRANCOS RODRIGUEZ ;VALDEZARZA		126 ;127 ;128 ;132 ;44 ;64 ;N21	
213	079-09-213	Madrid	Aravaca					133 ;160 ;162 ;A ;N20	573 ;601 ;652 ;653 ;654 ;656A ;658 ;662 ;815 ;N901 ;N902 ;N905
214	079-09-214	Madrid	Aravaca			CIUDAD UNIVERSITARIA		133 ;160 ;162 ;46 ;82 ;83 ;A ;F ;G ;N20 ;U	573 ;601 ;652 ;653 ;656A ;662 ;815 ;865 ;N901 ;N902 ;N905
215	079-09-215	Madrid	Aravaca			CIUDAD UNIVERSITARIA		132 ;133 ;162 ;82 ;83 ;F ;G ;N20 ;U	601 ;652 ;653 ;656A ;662 ;815 ;865 ;N901
216	079-09-216	Madrid	Aravaca			METROPOLITANO ;FRANCOS RODRIGUEZ ;VALDEZARZA		126 ;132 ;137 ;44 ;64 ;82 ;F ;G ;N20 ;U	601 ;652 ;653 ;656A ;662 ;865 ;N901
217	079-09-217	Madrid	Aravaca	FRANCOS RODRIGUEZ		FRANCOS RODRIGUEZ		126 ;127 ;128 ;132 ;44 ;64 ;N21	865
218	079-09-218	Madrid	Aravaca			CIUDAD UNIVERSITARIA ;MONCLOA		160 ;161 ;162 ;46 ;82 ;83 ;A ;G ;N20 ;U	573 ;601 ;611 ;627 ;652 ;653 ;656A ;661 ;662 ;865 ;N602 ;N603 ;N901 ;N905
219	079-09-219	Madrid	Aravaca	Ciudad Universitaria		METROPOLITANO ;CIUDAD UNIVERSITARIA		132 ;160 ;162 ;46 ;82 ;83 ;C1 ;C2 ;F ;G ;U	573 ;601 ;611 ;627 ;652 ;653 ;656A ;661 ;662 ;865 ;N602 ;N603 ;N901 ;N905

CZT1259	ZT1259	Municipio	Distrito (Solo Madrid)	Intercambiadores Transporte	Cercanías	Metro	Metro Ligero	Autobuses Urbanos	Autobuses Interurbanos
220	079-09-220	Madrid	Aravaca	Intercambiador de Moncloa; ISLAS FILIPINAS; METROPOLITANO		METROPOLITANO ;CIUDAD UNIVERSITARIA ;ISLAS FILIPINAS ;ARGÜELLES ;MONCLOA		1 ;12 ;132 ;138 ;16 ;160 ;161 ;162 ;2 ;44 ;46 ;61 ;82 ;83 ;A ;C1 ;C2 ;F ;G ;N21 ;U	573 ;601 ;611 ;627 ;652 ;656A ;661 ;865 ;N602 ;N603 ;N901 ;N905
221	079-09-221	Madrid	Aravaca	METROPOLITANO		GUZMAN EL BUENO ;METROPOLITANO ;CIUDAD UNIVERSITARIA		132 ;44 ;45 ;82 ;C1 ;C2 ;F ;G ;U	573 ;601 ;611 ;652 ;653 ;656A ;662 ;865 ;N603 ;N901 ;N905
222	079-09-222	Madrid	Aravaca	GUZMÁN EL BUENO; METROPOLITANO		GUZMAN EL BUENO ;METROPOLITANO ;FRANCOS RODRIGUEZ ;CUATRO CAMINOS		127 ;132 ;2 ;44 ;45 ;C1 ;C2 ;F ;N21	865
223	079-09-223	Madrid	Aravaca		PRINCIPE PIO	CASA DE CAMPO ;PRINCIPE PIO ;PUERTA DEL ANGEL ;LAGO ;BATAN ;COLONIA JARDIN	COLONIA JARDIN ;PRADO DE LA VEGA ;COLONIA JARDIN	121 ;160 ;25 ;33 ;36 ;39 ;41 ;46 ;62 ;65 ;75 ;A ;C1 ;N19 ;N20	500 ;513 ;523 ;528 ;551 ;561A ;562 ;563 ;564 ;571 ;572 ;573 ;657 ;658 ;N501 ;N902 ;N905
224	079-09-224	Madrid	Aravaca	Casa de Campo; BATÁN; LAGO	PRINCIPE PIO	CASA DE CAMPO ;PRINCIPE PIO ;PUERTA DEL ANGEL ;ALTO DE EXTREMADURA ;LUCERO ;LAGO ;BATAN		138 ;25 ;31 ;33 ;36 ;39 ;41 ;55 ;65 ;N18 ;N19	500 ;513 ;523 ;528 ;551 ;N501 ;N905
225	079-09-225	Madrid	Aravaca		PRINCIPE PIO	PRINCIPE PIO		160 ;33 ;41 ;46 ;75 ;A ;N19 ;N20	500 ;523 ;528 ;551 ;573 ;601 ;652 ;661 ;865 ;N501 ;N901 ;N905
226	079-09-226	Madrid	Aravaca	Intercambiador de Moncloa	PRINCIPE PIO	PRINCIPE PIO ;PLAZA DE ESPAÑA ;VENTURA RODRIGUEZ ;ARGÜELLES ;MONCLOA		132 ;133 ;138 ;16 ;160 ;161 ;162 ;21 ;33 ;39 ;41 ;44 ;46 ;61 ;74 ;75 ;82 ;83 ;A ;C1 ;C2 ;G ;N19 ;N20 ;N21 ;U	500 ;523 ;528 ;551 ;573 ;601 ;611 ;627 ;652 ;656A ;661 ;865 ;N501 ;N602 ;N603 ;N901 ;N905
227	079-09-227	Madrid	Aravaca	Intercambiador de Moncloa; "Princesa /Alberto Aguilera / Guzmán El Bueno	PRINCIPE PIO	ISLAS FILIPINAS ;VENTURA RODRIGUEZ ;ARGÜELLES ;MONCLOA		132 ;133 ;138 ;16 ;161 ;162 ;2 ;21 ;44 ;61 ;74 ;82 ;83 ;A ;C1 ;C2 ;G ;M2 ;N21	500 ;523 ;528 ;551 ;573 ;601 ;611 ;627 ;656A ;661 ;865 ;N501 ;N602 ;N603 ;N901

CZT1259	ZT1259	Municipio	Distrito (Solo Madrid)	Intercambiadores Transporte	Cercanías	Metro	Metro Ligero	Autobuses Urbanos	Autobuses Interurbanos
									;N905
228	079-09-228	Madrid	Aravaca	"Princesa /Alberto Aguilera / Guzmán El Bueno	PRINCIPE PIO	PLAZA DE ESPAÑA ;VENTURA RODRIGUEZ ;ARGÜELLES ;MONCLOA		132 ;133 ;138 ;2 ;21 ;44 ;74 ;C1 ;C2 ;M2 ;N21	500 ;523 ;528 ;551 ;573 ;611 ;627 ;656A ;661 ;N501 ;N602 ;N603 ;N905
229	079-09-229	Madrid	Aravaca	Intercambiador de Príncipe Pío	PRINCIPE PIO	PRINCIPE PIO		33 ;39 ;41 ;46 ;75 ;C1 ;N19 ;N20	500 ;523 ;528 ;551 ;656A ;661 ;N501 ;N905
230	079-09-230	Madrid	Aravaca	Intercambiador de Príncipe Pío	PRINCIPE PIO	PRINCIPE PIO		138 ;33 ;39 ;41 ;46 ;74 ;75 ;C1 ;N19 ;N20	500 ;523 ;528 ;551 ;627 ;656A ;661 ;N501 ;N602 ;N603 ;N905
231	079-09-231	Madrid	Aravaca	PLAZA DE ESPAÑA; VENTURA RODRÍGUEZ	SOL ;PRINCIPE PIO	PRINCIPE PIO ;SANTO DOMINGO ;PLAZA DE ESPAÑA ;VENTURA RODRIGUEZ ;ARGÜELLES		133 ;138 ;148 ;2 ;21 ;25 ;3 ;33 ;39 ;44 ;46 ;74 ;75 ;C1 ;C2 ;M2 ;N16 ;N19 ;N20 ;N21	500 ;523 ;528 ;551 ;611 ;627 ;656A ;661 ;N501 ;N602 ;N603 ;N905
232	079-10-232	Madrid	Latina	Cuatro Vientos	AGUILAS, LAS ;CUATRO VIENTOS ;SAN JOSE DE VALDERAS	CUATRO VIENTOS ;AVIACION ESPAÑOLA	CIUDAD DE LA IMAGEN ;JOSE ISBERT ;CIUDAD DEL CINE ;RETAMARES ;MONTEPRINCIPE ;VENTORRO DEL CANO	139 ;39 ;N19	520 ;523 ;532 ;551 ;560 ;571 ;572 ;573 ;574 ;591 ;658 ;865 ;N502 ;N902 ;N905
233	079-10-233	Madrid	Latina	Cuatro Vientos	AGUILAS, LAS ;CUATRO VIENTOS	CUATRO VIENTOS ;AVIACION ESPAÑOLA		139 ;39 ;N19	551 ;560
234	079-10-234	Madrid	Latina		AGUILAS, LAS ;CUATRO VIENTOS ;SAN JOSE DE VALDERAS	CUATRO VIENTOS ;AVIACION ESPAÑOLA ;LA FORTUNA		1 ;117 ;139 ;34 ;39 ;N19	483 ;486 ;487 ;520 ;523 ;551 ;560 ;N502 ;N802
235	079-10-235	Madrid	Latina			LA FORTUNA		1 ;155 ;35 ;N17	481 ;482 ;483 ;486 ;487 ;491 ;N802
236	079-10-236	Madrid	Latina		AGUILAS, LAS	LA PESETA		117 ;139 ;155 ;34 ;35 ;39 ;47 ;N17 ;N19	481 ;482 ;483 ;486 ;487 ;491 ;493 ;N802

CZT1259	ZT1259	Municipio	Distrito (Solo Madrid)	Intercambiadores Transporte	Cercanías	Metro	Metro Ligero	Autobuses Urbanos	Autobuses Interurbanos
237	079-10-237	Madrid	Latina		AGUILAS, LAS ;CUATRO VIENTOS	AVIACION ESPAÑOLA	CIUDAD DE LA IMAGEN ;JOSE ISBERT	139 ;39 ;65 ;N19	551 ;560 ;571 ;572 ;573 ;658 ;N902 ;N905
238	079-10-238	Madrid	Latina		AGUILAS, LAS ;CUATRO VIENTOS ;FANJUL	CAMPAMENTO ;COLONIA JARDIN ;AVIACION ESPAÑOLA	COLONIA JARDIN ;COLONIA JARDIN	139 ;17 ;36 ;39 ;65 ;H ;N19	513 ;551 ;560 ;562 ;563 ;571 ;572 ;N905
239	079-10-239	Madrid	Latina	EMPALME	AGUILAS, LAS ;FANJUL ;ALUCHE	EMPALME ;CAMPAMENTO ;COLONIA JARDIN ;AVIACION ESPAÑOLA	COLONIA JARDIN ;COLONIA JARDIN	121 ;131 ;139 ;17 ;34 ;36 ;39 ;H ;N19	483 ;487 ;513 ;551 ;560 ;562 ;563 ;571 ;572 ;N905
240	079-10-240	Madrid	Latina	LAS ÁGUILAS; AVIACIÓN ESPAÑOLA	AGUILAS, LAS ;CUATRO VIENTOS ;FANJUL	AVIACION ESPAÑOLA		139 ;17 ;34 ;39 ;N19	483 ;487 ;551 ;560
241	079-10-241	Madrid	Latina	FANJUL	AGUILAS, LAS ;FANJUL ;ALUCHE	ALUCHE ;EMPALME ;CAMPAMENTO ;AVIACION ESPAÑOLA		117 ;121 ;131 ;138 ;139 ;155 ;17 ;34 ;H ;N18	483 ;487 ;493 ;513 ;551 ;560 ;562 ;563 ;571 ;572 ;N802 ;N905
242	079-10-242	Madrid	Latina	LAS ÁGUILAS	AGUILAS, LAS ;CUATRO VIENTOS ;FANJUL	AVIACION ESPAÑOLA		117 ;139 ;17 ;34 ;39 ;N19	483 ;487 ;551 ;560 ;N802
243	079-10-243	Madrid	Latina		AGUILAS, LAS ;FANJUL ;ALUCHE			117 ;139 ;155 ;17 ;34 ;39 ;N19	483 ;486 ;487 ;560 ;562 ;571 ;572 ;N802
244	079-10-244	Madrid	Latina	FANJUL	AGUILAS, LAS ;FANJUL ;ALUCHE	ALUCHE		117 ;121 ;131 ;139 ;155 ;17 ;34 ;H ;N19	483 ;486 ;487 ;493 ;560 ;562 ;563 ;571 ;572 ;N802 ;N905
245	079-10-245	Madrid	Latina	Aluche	FANJUL ;ALUCHE	ALUCHE ;EMPALME		117 ;121 ;131 ;138 ;139 ;155 ;17 ;31 ;H ;N18 ;N26	483 ;485 ;486 ;487 ;491 ;493 ;562 ;563 ;571 ;572 ;N802 ;N905
246	079-10-246	Madrid	Latina		AGUILAS, LAS ;FANJUL			117 ;139 ;155 ;17 ;34 ;39 ;N19	483 ;486 ;487 ;560 ;571 ;N802
247	079-10-247	Madrid	Latina		FANJUL ;ALUCHE	ALUCHE		117 ;155 ;17 ;34 ;N19	481 ;482 ;483 ;486 ;487 ;491 ;493 ;562 ;571 ;572 ;N802
248	079-10-248	Madrid	Latina		FANJUL ;ALUCHE			131 ;139 ;155 ;34 ;N19	481 ;482 ;483 ;485 ;486 ;487 ;491 ;493 ;562 ;571 ;572 ;N802

CZT1259	ZT1259	Municipio	Distrito (Solo Madrid)	Intercambiadores Transporte	Cercanías	Metro	Metro Ligero	Autobuses Urbanos	Autobuses Interurbanos
249	079-10-249	Madrid	Latina	Colonia Jardín		CAMPAMENTO ;COLONIA JARDIN	COLONIA JARDIN ;PRADO DE LA VEGA ;COLONIA JARDIN ;CIUDAD DE LA IMAGEN	36 ;39 ;65 ;H ;N19	513 ;551 ;560 ;562 ;563 ;564 ;571 ;572 ;658 ;N902 ;N905
250	079-10-250	Madrid	Latina	Colonia Jardín; Campamento		CAMPAMENTO ;COLONIA JARDIN	COLONIA JARDIN ;PRADO DE LA VEGA ;COLONIA JARDIN	121 ;131 ;25 ;36 ;39 ;65 ;H ;N19	513 ;551 ;562 ;563 ;564 ;571 ;572 ;N905
251	079-10-251	Madrid	Latina	Campamento; EMPALME	FANJUL ;ALUCHE	EMPALME ;CAMPAMENTO ;COLONIA JARDIN	COLONIA JARDIN ;COLONIA JARDIN	121 ;131 ;138 ;25 ;36 ;39 ;65 ;H ;N18 ;N19	483 ;487 ;513 ;551 ;562 ;563 ;571 ;572 ;N905
252	079-10-252	Madrid	Latina		ALUCHE	EMPALME ;CAMPAMENTO ;CASA DE CAMPO		121 ;131 ;138 ;25 ;31 ;33 ;36 ;39 ;55 ;65 ;H ;N18 ;N19	513 ;528 ;551 ;562 ;563 ;571 ;572 ;N905
253	079-10-253	Madrid	Latina		LAGUNA ;ALUCHE	LAGUNA ;CARPETANA ;CARABANCHEL		119 ;121 ;138 ;17 ;25 ;31 ;55 ;N18	486 ;500 ;513 ;528 ;551 ;562 ;563 ;571 ;572 ;N905
254	079-10-254	Madrid	Latina	Aluche; EMPALME	FANJUL ;ALUCHE	ALUCHE ;EMPALME ;CAMPAMENTO		117 ;121 ;131 ;138 ;155 ;17 ;25 ;31 ;H ;N18	483 ;487 ;493 ;513 ;551 ;562 ;563 ;571 ;572 ;N802 ;N905
255	079-10-255	Madrid	Latina		LAGUNA ;ALUCHE	ALUCHE ;CARABANCHEL ;EUGENIA DE MONTIJO		121 ;138 ;17 ;25 ;31 ;N17 ;N18 ;N26	483 ;486 ;487 ;493 ;500 ;513 ;551 ;562 ;563 ;571 ;572 ;N802 ;N905
256	079-10-256	Madrid	Latina	Aluche	FANJUL ;ALUCHE	ALUCHE ;EUGENIA DE MONTIJO		117 ;121 ;131 ;138 ;139 ;155 ;17 ;25 ;31 ;H ;N18 ;N26	483 ;485 ;486 ;487 ;493 ;562 ;563 ;571 ;572 ;N802 ;N905
257	079-10-257	Madrid	Latina		ALUCHE	ALUCHE ;CARABANCHEL ;EUGENIA DE MONTIJO		121 ;138 ;139 ;17 ;31 ;N17 ;N18 ;N26	483 ;485 ;486 ;487 ;491 ;493 ;562 ;563 ;571 ;572 ;N802
258	079-10-258	Madrid	Latina		LAGUNA ;ALUCHE	CARPETANA ;VISTA ALEGRE ;CARABANCHEL ;EUGENIA DE MONTIJO		17 ;31 ;35 ;N17 ;N18 ;N26	486 ;493 ;500 ;562 ;572 ;N802
259	079-10-259	Madrid	Latina		LAGUNA	LAGUNA ;CARPETANA ;VISTA ALEGRE		119 ;17 ;25 ;31 ;55 ;N16 ;N17 ;N18 ;N26	486 ;500

CZT1259	ZT1259	Municipio	Distrito (Solo Madrid)	Intercambiadores Transporte	Cercanías	Metro	Metro Ligero	Autobuses Urbanos	Autobuses Interurbanos
						;CARABANCHEL			
260	079-10-260	Madrid	Latina	Casa de Campo; BATÁN	LAGUNA	CASA DE CAMPO ;ALTO DE EXTREMADURA ;LUCERO ;BATAN		138 ;25 ;31 ;33 ;36 ;39 ;55 ;65 ;N19	500 ;513 ;528 ;551
261	079-10-261	Madrid	Latina	Laguna	LAGUNA	CASA DE CAMPO ;LAGUNA ;LUCERO ;BATAN		119 ;138 ;25 ;31 ;33 ;39 ;55 ;65 ;N18 ;N19	500 ;513 ;528 ;551 ;563 ;N905
262	079-10-262	Madrid	Latina	LUCERO	LAGUNA	LAGUNA ;ALTO DE EXTREMADURA ;LUCERO ;BATAN		119 ;138 ;31 ;33 ;36 ;39 ;55 ;65 ;N18 ;N19	500 ;528
263	079-10-263	Madrid	Latina		LAGUNA	LAGUNA ;CARPETANA		119 ;25 ;31 ;55 ;N18	486 ;500 ;528
264	079-10-264	Madrid	Latina	Laguna; CARPETANA	LAGUNA	LAGUNA ;CARPETANA ;LUCERO ;VISTA ALEGRE		119 ;138 ;17 ;25 ;31 ;55 ;N16 ;N18	486 ;500 ;528
265	079-10-265	Madrid	Latina	ALTO DE EXTREMADURA	LAGUNA	PUERTA DEL ANGEL ;ALTO DE EXTREMADURA ;LUCERO ;LAGO		138 ;31 ;33 ;36 ;39 ;65	500 ;528
266	079-10-266	Madrid	Latina		LAGUNA	ALTO DE EXTREMADURA ;LUCERO		119 ;138 ;31 ;33 ;36 ;39	500 ;528
267	079-10-267	Madrid	Latina		LAGUNA	LAGUNA ;LUCERO		119 ;138 ;17 ;31 ;55	500 ;528
268	079-10-268	Madrid	Latina	PUERTA DEL ÁNGEL	PRINCIPE PIO	PRINCIPE PIO ;PUERTA DEL ANGEL ;LAGO		138 ;25 ;31 ;33 ;36 ;39 ;41 ;50 ;62 ;65 ;N18	500 ;523 ;528 ;551 ;N501 ;N905
269	079-10-269	Madrid	Latina			PUERTA DEL ANGEL ;ALTO DE EXTREMADURA		119 ;138 ;25 ;31 ;33 ;36 ;50 ;62 ;65 ;N16 ;N18	500 ;523 ;528 ;N501 ;N905
270	079-10-270	Madrid	Latina		PIRAMIDES			119 ;138 ;17 ;25 ;36 ;50 ;62 ;N16	500
271	079-11-271	Madrid	Carabanchel		PIRAMIDES			17 ;25 ;36 ;50 ;62 ;N16	500
272	079-11-272	Madrid	Carabanchel		LAGUNA			119 ;17 ;25 ;36 ;50 ;N16	484 ;486 ;500
273	079-11-273	Madrid	Carabanchel		PIRAMIDES	MARQUES DE VADILLO ;URGEL		119 ;17 ;25 ;35 ;50 ;N26	484 ;486 ;500 ;N806
274	079-11-274	Madrid	Carabanchel	URGEL		MARQUES DE VADILLO		118 ;119 ;25 ;35	484 ;486 ;N806 ;N807

CZT1259	ZT1259	Municipio	Distrito (Solo Madrid)	Intercambiadores Transporte	Cercanías	Metro	Metro Ligero	Autobuses Urbanos	Autobuses Interurbanos
						;URGEL ;OPORTO		;N26	
275	079-11-275	Madrid	Carabanchel	MARQUÉS DE VADILLO	PIRAMIDES	PIRAMIDES ;MARQUES DE VADILLO ;URGEL		116 ;118 ;119 ;18 ;23 ;25 ;35 ;36 ;50 ;62 ;N15 ;N26	484 ;N806 ;N807
276	079-11-276	Madrid	Carabanchel	MARQUÉS DE VADILLO	PIRAMIDES	PIRAMIDES ;MARQUES DE VADILLO ;URGEL		116 ;118 ;119 ;23 ;35 ;55 ;N15 ;N17 ;N26	442 ;463 ;469 ;480 ;484 ;N806 ;N807
277	079-11-277	Madrid	Carabanchel	MARQUÉS DE VADILLO	PIRAMIDES	PIRAMIDES ;MARQUES DE VADILLO		116 ;119 ;18 ;23 ;35 ;36 ;60 ;62 ;N12 ;N15 ;N17 ;N26	442 ;463 ;469 ;480 ;N806 ;N807
278	079-11-278	Madrid	Carabanchel		PIRAMIDES	MARQUES DE VADILLO		116 ;18 ;23 ;55 ;62 ;N12 ;N15 ;N17	411 ;423 ;424 ;426 ;429 ;447 ;463 ;N806 ;N807
279	079-11-279	Madrid	Carabanchel	Intercambiador de Plaza Elíptica	PIRAMIDES	PLAZA ELIPTICA ;USERA ;MARQUES DE VADILLO		116 ;23 ;247 ;47 ;55 ;60 ;81 ;E1 ;N15 ;N17	424 ;426 ;442 ;463 ;469 ;480 ;484 ;N806 ;N807
280	079-11-280	Madrid	Carabanchel		LAGUNA	CARPETANA ;OPORTO		119 ;17 ;25 ;55 ;N16	484 ;486 ;500
281	079-11-281	Madrid	Carabanchel	CARPETANA	LAGUNA	CARPETANA ;OPORTO ;VISTA ALEGRE		119 ;17 ;25 ;55 ;N16 ;N26	484 ;486 ;500
282	079-11-282	Madrid	Carabanchel	Oporto; URGEL		CARPETANA ;URGEL ;OPORTO ;VISTA ALEGRE		118 ;119 ;34 ;35 ;55 ;N16 ;N17 ;N26	484 ;486 ;500
283	079-11-283	Madrid	Carabanchel	Oporto		OPAÑEL ;URGEL ;OPORTO ;VISTA ALEGRE		108 ;118 ;119 ;247 ;34 ;35 ;47 ;55 ;81 ;N16 ;N17 ;N26	442 ;463 ;469 ;480 ;484 ;486 ;N807
284	079-11-284	Madrid	Carabanchel	URGEL		OPAÑEL ;PLAZA ELIPTICA ;MARQUES DE VADILLO ;URGEL ;OPORTO		108 ;118 ;119 ;247 ;34 ;35 ;55 ;81 ;N16 ;N17 ;N26	442 ;463 ;469 ;480 ;484 ;486 ;N806 ;N807
285	079-11-285	Madrid	Carabanchel	OPAÑEL		OPAÑEL ;PLAZA ELIPTICA ;URGEL ;OPORTO		108 ;116 ;118 ;119 ;247 ;35 ;47 ;55 ;81 ;E1 ;N16 ;N17 ;N26	442 ;463 ;469 ;480 ;484 ;486 ;N806 ;N807
286	079-11-286	Madrid	Carabanchel	Intercambiador de Plaza Elíptica		OPAÑEL ;PLAZA ELIPTICA ;URGEL		108 ;116 ;118 ;119 ;247 ;47 ;55 ;60 ;81 ;E1 ;N17	442 ;463 ;469 ;480 ;484 ;486 ;N806 ;N807
287	079-11-287	Madrid	Carabanchel	VISTA ALEGRE; CARPETANA	LAGUNA	CARPETANA ;VISTA ALEGRE ;CARABANCHEL		119 ;17 ;25 ;35 ;55 ;N16 ;N17 ;N26	484 ;486 ;500



CZT1259	ZT1259	Municipio	Distrito (Solo Madrid)	Intercambiadores Transporte	Cercanías	Metro	Metro Ligero	Autobuses Urbanos	Autobuses Interurbanos
288	079-11-288	Madrid	Carabanchel	CARABANCHEL		CARPETANA ;VISTA ALEGRE ;CARABANCHEL ;EUGENIA DE MONTIJO		17 ;34 ;35 ;N17 ;N26	484 ;486 ;500
289	079-11-289	Madrid	Carabanchel	VISTA ALEGRE	LAGUNA	CARPETANA ;OPORTO ;VISTA ALEGRE ;CARABANCHEL		119 ;17 ;247 ;34 ;35 ;55 ;N16 ;N17 ;N26	484 ;486 ;500
290	079-11-290	Madrid	Carabanchel			OPORTO ;VISTA ALEGRE ;CARABANCHEL		247 ;34 ;35 ;N16 ;N17 ;N26	484 ;486 ;500
291	079-11-291	Madrid	Carabanchel			ABRANTES ;PAN BENDITO ;SAN FRANCISCO ;OPORTO ;VISTA ALEGRE		108 ;118 ;247 ;34 ;35 ;47 ;N16 ;N17	480 ;484 ;485 ;486 ;N802
292	079-11-292	Madrid	Carabanchel			OPAÑEL ;ABRANTES ;OPORTO ;VISTA ALEGRE		118 ;247 ;34 ;35 ;55 ;81 ;N16 ;N17 ;N26	442 ;463 ;469 ;480 ;484 ;486 ;N807
293	079-11-293	Madrid	Carabanchel	ABRANTES		ABRANTES ;PAN BENDITO ;OPORTO		108 ;118 ;247 ;34 ;35 ;47 ;N16	442 ;469 ;480 ;484 ;485 ;486
294	079-11-294	Madrid	Carabanchel	OPAÑEL		OPAÑEL ;PLAZA ELIPTICA ;ABRANTES ;OPORTO		108 ;116 ;118 ;247 ;47 ;55 ;60 ;81 ;E1 ;N16 ;N17	442 ;463 ;464 ;469 ;480 ;484 ;486 ;N806 ;N807
295	079-11-295	Madrid	Carabanchel	ABRANTES		OPAÑEL ;ABRANTES		108 ;116 ;118 ;247 ;47 ;N16 ;N17	442 ;463 ;469 ;480 ;484 ;485 ;486 ;N807
296	079-11-296	Madrid	Carabanchel	ABRANTES		OPAÑEL ;ABRANTES ;PAN BENDITO		108 ;116 ;118 ;247 ;47 ;N16 ;N17	442 ;463 ;464 ;469 ;480 ;484 ;485 ;486 ;N807
297	079-11-297	Madrid	Carabanchel	Intercambiador de Plaza Elíptica; ABRANTES		OPAÑEL ;PLAZA ELIPTICA ;ABRANTES ;PAN BENDITO		108 ;116 ;118 ;121 ;131 ;155 ;247 ;47 ;55 ;60 ;78 ;81 ;E1 ;N16 ;N17 ;SE702	442 ;463 ;464 ;469 ;480 ;484 ;485 ;486 ;N806 ;N807
298	079-11-298	Madrid	Carabanchel	EUGENIA DE MONTIJO	FANJUL ;ALUCHE	ALUCHE ;CARABANCHEL ALTO ;CARABANCHEL ;EUGENIA DE MONTIJO		117 ;121 ;131 ;138 ;139 ;155 ;17 ;31 ;34 ;35 ;47 ;N17 ;N26	481 ;482 ;483 ;485 ;486 ;487 ;491 ;493 ;562 ;571 ;572 ;N802
299	079-11-299	Madrid	Carabanchel		ALUCHE	CARABANCHEL ;EUGENIA DE MONTIJO		108 ;121 ;139 ;17 ;34 ;35 ;47 ;N17 ;N26	484 ;485 ;486 ;491 ;493 ;562 ;N802
300	079-11-300	Madrid	Carabanchel	SAN FRANCISCO		SAN FRANCISCO ;CARABANCHEL ALTO		108 ;118 ;121 ;131 ;139 ;155 ;34 ;35 ;47	480 ;481 ;482 ;484 ;485 ;486 ;491 ;493

CZT1259	ZT1259	Municipio	Distrito (Solo Madrid)	Intercambiadores Transporte	Cercanías	Metro	Metro Ligero	Autobuses Urbanos	Autobuses Interurbanos
								;N16 ;N17	;N802
301	079-11-301	Madrid	Carabanchel	SAN FRANCISCO; PAN BENDITO		PAN BENDITO ;SAN FRANCISCO		108 ;116 ;118 ;121 ;131 ;155 ;47 ;N16	480 ;484 ;485 ;486 ;491 ;493 ;N802
302	079-11-302	Madrid	Carabanchel	PAN BENDITO		ABRANTES ;PAN BENDITO ;SAN FRANCISCO		108 ;116 ;118 ;121 ;131 ;155 ;47 ;N16 ;SE702	464 ;469 ;480 ;484 ;485 ;486
303	079-11-303	Madrid	Carabanchel	CARABANCHEL ALTO	ALUCHE	CARABANCHEL ALTO		121 ;131 ;139 ;155 ;34 ;35 ;47 ;N17	481 ;482 ;483 ;485 ;486 ;487 ;491 ;493 ;562 ;571 ;572 ;N802
304	079-11-304	Madrid	Carabanchel	CARABANCHEL ALTO		CARABANCHEL ALTO ;LA PESETA		139 ;155 ;34 ;35 ;47 ;N17	481 ;482 ;483 ;485 ;486 ;487 ;491 ;493 ;N802
305	079-11-305	Madrid	Carabanchel	LA PESETA		LA PESETA		118 ;155 ;35 ;47 ;N16 ;N17	480 ;481 ;482 ;483 ;486 ;487 ;491 ;493 ;N802
306	079-11-306	Madrid	Carabanchel	CARABANCHEL ALTO		CARABANCHEL ALTO		108 ;121 ;131 ;139 ;34 ;35 ;47 ;N16 ;N17	481 ;482 ;483 ;484 ;485 ;486 ;487 ;491 ;493 ;N802
307	079-11-307	Madrid	Carabanchel	SAN FRANCISCO		PAN BENDITO ;SAN FRANCISCO		108 ;116 ;118 ;121 ;131 ;155 ;47 ;N16	480 ;481 ;482 ;484 ;485 ;486 ;491 ;493 ;N802
308	079-11-308	Madrid	Carabanchel	CARABANCHEL ALTO		CARABANCHEL ALTO ;LA PESETA		155 ;34 ;35 ;47 ;N16 ;N17	480 ;481 ;482 ;484 ;485 ;486 ;491 ;493 ;N802
309	079-11-309	Madrid	Carabanchel			SAN FRANCISCO ;CARABANCHEL ALTO		108 ;118 ;121 ;131 ;155 ;35 ;47 ;N16	480 ;481 ;482 ;484 ;485 ;486 ;491 ;493 ;N802
310	079-11-310	Madrid	Carabanchel			LA PESETA		108 ;118 ;155 ;35 ;N16 ;N17	480 ;481 ;482 ;484 ;485 ;491 ;493 ;N802
311	079-11-311	Madrid	Carabanchel					108 ;118 ;155 ;35 ;N16	480 ;481 ;482 ;484 ;485 ;491
312	079-11-312	Madrid	Carabanchel			PAN BENDITO ;SAN FRANCISCO		116 ;118 ;121 ;131 ;155 ;SE702	464 ;469 ;480 ;484 ;485
313	079-11-313	Madrid	Carabanchel			SAN FRANCISCO		108 ;118 ;155 ;N16 ;SE702	446 ;464 ;469 ;480 ;484 ;485

CZT1259	ZT1259	Municipio	Distrito (Solo Madrid)	Intercambiadores Transporte	Cercanías	Metro	Metro Ligero	Autobuses Urbanos	Autobuses Interurbanos
314	079-12-314	Madrid	Usera			USERA		18 ;23 ;55 ;60 ;62 ;N12 ;N15 ;N17	411 ;423 ;424 ;426 ;429 ;442 ;447 ;463 ;N806 ;N807
315	079-12-315	Madrid	Usera	Intercambiador de Plaza Elíptica		PLAZA ELIPTICA ;USERA		116 ;247 ;47 ;55 ;60 ;81 ;E1 ;N15 ;N17	424 ;426 ;442 ;463 ;469 ;480 ;484 ;N806 ;N807
316	079-12-316	Madrid	Usera	USERA	DOCE DE OCTUBRE	PLAZA ELIPTICA ;USERA ;ALMENDRALES		23 ;247 ;47 ;55 ;6 ;60 ;78 ;81 ;N15 ;N17	411 ;423 ;424 ;426 ;429 ;442 ;447 ;463 ;469 ;480 ;N806 ;N807
317	079-12-317	Madrid	Usera		DOCE DE OCTUBRE ;PIRAMIDES	USERA ;ALMENDRALES ;LEGAZPI		18 ;23 ;247 ;47 ;59 ;6 ;62 ;76 ;78 ;N12 ;N14 ;N15 ;N17	411 ;423 ;424 ;426 ;429 ;447 ;N806 ;N807
318	079-12-318	Madrid	Usera	Intercambiador de Plaza Elíptica		OPAÑEL ;PLAZA ELIPTICA ;USERA		116 ;247 ;47 ;55 ;6 ;60 ;78 ;81 ;E1 ;N15 ;N17	442 ;463 ;464 ;469 ;480 ;484 ;N806 ;N807
319	079-12-319	Madrid	Usera		ORCASITAS	OPAÑEL ;PLAZA ELIPTICA		116 ;121 ;131 ;155 ;247 ;47 ;55 ;6 ;60 ;78 ;81 ;E1 ;N15 ;N17 ;SE702	442 ;463 ;464 ;469 ;480 ;484 ;N806 ;N807
320	079-12-320	Madrid	Usera		DOCE DE OCTUBRE	PLAZA ELIPTICA ;USERA		247 ;47 ;6 ;78 ;81 ;N15	423 ;424 ;426 ;442 ;463 ;469 ;480 ;N806 ;N807
321	079-12-321	Madrid	Usera		DOCE DE OCTUBRE	ALMENDRALES		6 ;78 ;81 ;N15	411 ;423 ;424 ;426 ;442 ;463 ;469 ;480 ;N806 ;N807
322	079-12-322	Madrid	Usera		DOCE DE OCTUBRE ;ORCASITAS	HOSPITAL 12 DE OCTUBRE		116 ;121 ;131 ;47 ;6 ;60 ;78 ;81 ;N15	411 ;423 ;424 ;426 ;442 ;463 ;464 ;469 ;480 ;N401 ;N402 ;N806 ;N807
323	079-12-323	Madrid	Usera	ALMENDRALES; USERA	DOCE DE OCTUBRE	USERA ;ALMENDRALES ;LEGAZPI		123 ;23 ;247 ;47 ;59 ;6 ;76 ;78 ;N12 ;N15	411 ;423 ;424 ;426 ;429 ;447 ;463 ;N806 ;N807
324	079-12-324	Madrid	Usera	ALMENDRALES	DOCE DE OCTUBRE	ALMENDRALES ;HOSPITAL 12 DE OCTUBRE		123 ;23 ;59 ;6 ;76 ;78 ;81 ;N12	411 ;423 ;424 ;426 ;429 ;447

CZT1259	ZT1259	Municipio	Distrito (Solo Madrid)	Intercambiadores Transporte	Cercanías	Metro	Metro Ligero	Autobuses Urbanos	Autobuses Interurbanos
325	079-12-325	Madrid	Usera	ALMENDRALES	DOCE DE OCTUBRE	USERA ;ALMENDRALES ;LEGAZPI		123 ;23 ;247 ;59 ;6 ;76 ;78 ;81 ;N12 ;N15	411 ;423 ;424 ;426 ;429 ;447 ;N807
326	079-12-326	Madrid	Usera	HOSPITAL 12 DE OCTUBRE; DOCE DE OCTUBRE	DOCE DE OCTUBRE ;ORCASITAS	ALMENDRALES ;HOSPITAL 12 DE OCTUBRE ;SAN FERMIN-ORCASUR		121 ;123 ;22 ;23 ;59 ;76 ;78 ;81 ;86 ;N12	411 ;423 ;424 ;426 ;N401 ;N402
327	079-12-327	Madrid	Usera	HOSPITAL 12 DE OCTUBRE	DOCE DE OCTUBRE	ALMENDRALES ;HOSPITAL 12 DE OCTUBRE ;SAN FERMIN-ORCASUR		121 ;123 ;22 ;23 ;59 ;76 ;78 ;79 ;81 ;86 ;N12	411 ;423 ;424 ;426 ;429 ;447 ;N401 ;N402
328	079-12-328	Madrid	Usera	HOSPITAL 12 DE OCTUBRE	DOCE DE OCTUBRE	HOSPITAL 12 DE OCTUBRE ;SAN FERMIN-ORCASUR		121 ;123 ;22 ;23 ;59 ;78 ;81 ;86 ;N12	411 ;423 ;424 ;426 ;N401 ;N402
329	079-12-329	Madrid	Usera	HOSPITAL 12 DE OCTUBRE; SAN FERMÍN-ORCASUR	DOCE DE OCTUBRE ;ORCASITAS	HOSPITAL 12 DE OCTUBRE ;SAN FERMIN-ORCASUR		121 ;123 ;22 ;59 ;76 ;78 ;79 ;81 ;86 ;N12	411 ;423 ;424 ;N401 ;N402
330	079-12-330	Madrid	Usera		DOCE DE OCTUBRE			123 ;23 ;78 ;N12	411 ;423 ;424 ;426 ;N401 ;N402
331	079-12-331	Madrid	Usera		ORCASITAS			116 ;121 ;131 ;155 ;6 ;60 ;78 ;81 ;SE702	446 ;464 ;469
332	079-12-332	Madrid	Usera		ORCASITAS			116 ;121 ;131 ;6 ;60 ;78 ;81 ;N15 ;SE702	446 ;464 ;469
333	079-12-333	Madrid	Usera	ORCASITAS	DOCE DE OCTUBRE ;ORCASITAS			116 ;121 ;131 ;6 ;60 ;78 ;81 ;N15	411 ;423 ;424 ;446 ;464 ;469 ;N401 ;N402
334	079-12-334	Madrid	Usera	ORCASITAS; SAN FERMÍN-ORCASUR	DOCE DE OCTUBRE ;ORCASITAS	HOSPITAL 12 DE OCTUBRE ;SAN FERMIN-ORCASUR		116 ;121 ;123 ;22 ;59 ;60 ;76 ;78 ;79 ;81 ;86 ;N15	411 ;423 ;424 ;N401 ;N402
335	079-12-335	Madrid	Usera	SAN FERMÍN-ORCASUR	DOCE DE OCTUBRE ;ORCASITAS	HOSPITAL 12 DE OCTUBRE ;SAN FERMIN-ORCASUR		116 ;121 ;123 ;18 ;22 ;59 ;76 ;78 ;79 ;81 ;86 ;N12 ;N15	411 ;423 ;424 ;447 ;N401 ;N402
336	079-12-336A	Madrid	Usera	SAN FERMÍN-ORCASUR	ORCASITAS	SAN FERMIN-ORCASUR		121 ;123 ;23 ;59 ;76 ;78 ;79 ;86 ;N12	411 ;423 ;424 ;N401 ;N402
337	079-12-337	Madrid	Usera		DOCE DE OCTUBRE ;VILLAVEVERDE BAJO			130 ;180 ;23 ;78 ;N12 ;T32	411 ;415 ;423 ;424 ;N401 ;N402

CZT1259	ZT1259	Municipio	Distrito (Solo Madrid)	Intercambiadores Transporte	Cercanías	Metro	Metro Ligero	Autobuses Urbanos	Autobuses Interurbanos
338	079-13-338	Madrid	Vallecas			CONDE DE CASAL		100 ;113 ;141 ;143 ;145 ;20 ;8	312 ;334 ;341 ;351 ;353
339	079-13-339	Madrid	Vallecas	Puente de Vallecas; NUEVA NUMANCIA	MENDEZ ALVARO	PUENTE DE VALLECAS ;NUEVA NUMANCIA		111 ;113 ;136 ;141 ;148 ;24 ;56 ;58 ;8 ;N10	312 ;334 ;351 ;353 ;VAC158
340	079-13-340	Madrid	Vallecas			NUEVA NUMANCIA		113 ;141 ;8	312 ;334 ;341 ;351 ;353
341	079-13-341	Madrid	Vallecas	NUEVA NUMANCIA		PUENTE DE VALLECAS ;NUEVA NUMANCIA ;PORTAZGO		10 ;111 ;113 ;136 ;141 ;24 ;57 ;58 ;8 ;N10	312 ;334 ;341 ;351
342	079-13-342	Madrid	Vallecas			BUENOS AIRES		100 ;141 ;143 ;20 ;54 ;63 ;8 ;E ;N9	337 ;341
343	079-13-343	Madrid	Vallecas	BUENOS AIRES; PORTAZGO		NUEVA NUMANCIA ;PORTAZGO ;BUENOS AIRES		10 ;103 ;136 ;141 ;143 ;54 ;57 ;58 ;N10 ;N25	337 ;341
344	079-13-344	Madrid	Vallecas			BUENOS AIRES ;ALTO DEL ARENAL		141 ;142 ;143 ;144 ;145 ;20 ;54 ;63 ;8 ;E ;N10 ;N9	337 ;341
345	079-13-345	Madrid	Vallecas	BUENOS AIRES		PORTAZGO ;BUENOS AIRES ;ALTO DEL ARENAL		103 ;136 ;141 ;142 ;143 ;20 ;54 ;57 ;58 ;63 ;N10	337 ;341
346	079-13-346	Madrid	Vallecas	ALTO DEL ARENAL		ALTO DEL ARENAL ;MIGUEL HERNANDEZ		103 ;142 ;143 ;144 ;145 ;20 ;54 ;57 ;58 ;63 ;E ;N10 ;N9	337 ;341
347	079-13-347	Madrid	Vallecas		VALLECAS	ALTO DEL ARENAL ;MIGUEL HERNANDEZ		103 ;142 ;143 ;144 ;145 ;20 ;54 ;63 ;E ;N10 ;N25 ;N9	337 ;341
348	079-13-348	Madrid	Vallecas	MIGUEL HERNÁNDEZ; ALTO DEL ARENAL		ALTO DEL ARENAL ;MIGUEL HERNANDEZ		103 ;142 ;143 ;144 ;54 ;57 ;58 ;N10 ;N25	337 ;341
349	079-13-349	Madrid	Vallecas		VALLECAS	MIGUEL HERNANDEZ		103 ;130 ;143 ;145 ;54 ;63 ;E ;N25	337 ;341
350	079-13-350	Madrid	Vallecas	Sierra de Guadalupe	VALLECAS	SIERRA DE GUADALUPE ;VILLA DE VALLECAS		103 ;130 ;142 ;143 ;145 ;54 ;58 ;63 ;E ;N25 ;T31	337 ;341

CZT1259	ZT1259	Municipio	Distrito (Solo Madrid)	Intercambiadores Transporte	Cercanías	Metro	Metro Ligero	Autobuses Urbanos	Autobuses Interurbanos
351	079-13-351	Madrid	Vallecas	Puente de Vallecas; NUEVA NUMANCIA	ASAMBLEA DE MADRID-ENTREVIAS ;MENDEZ ALVARO	PUENTE DE VALLECAS ;NUEVA NUMANCIA ;PORTAZGO		10 ;103 ;111 ;113 ;136 ;141 ;148 ;24 ;56 ;57 ;58 ;N10	312 ;334 ;351 ;353 ;VAC158
352	079-13-352	Madrid	Vallecas		MENDEZ ALVARO	MENDEZ ALVARO ;PUENTE DE VALLECAS ;NUEVA NUMANCIA		10 ;102 ;111 ;113 ;136 ;141 ;148 ;24 ;56 ;57 ;58 ;N10 ;N11	VAC158
353	079-13-353	Madrid	Vallecas		ASAMBLEA DE MADRID-ENTREVIAS ;MENDEZ ALVARO	MENDEZ ALVARO ;NUEVA NUMANCIA		10 ;102 ;103 ;111 ;113 ;144 ;148 ;24 ;57 ;N10 ;N11	VAC158
354	079-13-354	Madrid	Vallecas		ASAMBLEA DE MADRID-ENTREVIAS ;MENDEZ ALVARO			102 ;103 ;111 ;144 ;24 ;57 ;N10 ;N11	VAC158
355	079-13-355	Madrid	Vallecas		ASAMBLEA DE MADRID-ENTREVIAS ;POZO, EL			103 ;111 ;144 ;24 ;57 ;N11	
356	079-13-356	Madrid	Vallecas		ASAMBLEA DE MADRID-ENTREVIAS ;POZO, EL			103 ;111 ;144 ;24 ;310 ;57 ;N10 ;N11	
357	079-13-357	Madrid	Vallecas	PORTAZGO	ASAMBLEA DE MADRID-ENTREVIAS	NUEVA NUMANCIA ;PORTAZGO ;BUENOS AIRES		10 ;103 ;111 ;136 ;144 ;24 ;310 ;57 ;58 ;N10 ;N25	
358	079-13-358	Madrid	Vallecas	BUENOS AIRES; PORTAZGO		NUEVA NUMANCIA ;PORTAZGO ;BUENOS AIRES		10 ;103 ;136 ;141 ;143 ;310 ;54 ;57 ;58 ;N10 ;N25	341
359	079-13-359	Madrid	Vallecas		ASAMBLEA DE MADRID-ENTREVIAS ;POZO, EL			103 ;111 ;144 ;24 ;310 ;57 ;N10	
360	079-13-360	Madrid	Vallecas		ASAMBLEA DE MADRID-ENTREVIAS ;POZO, EL	PORTAZGO ;BUENOS AIRES		10 ;103 ;136 ;144 ;310 ;57 ;N10	
361	079-13-361	Madrid	Vallecas		ASAMBLEA DE MADRID-ENTREVIAS ;POZO, EL			102 ;103 ;111 ;136 ;144 ;24 ;57 ;N11	
362	079-13-362	Madrid	Vallecas		ASAMBLEA DE MADRID-ENTREVIAS			10 ;102 ;103 ;136 ;144 ;24 ;310 ;57	

CZT1259	ZT1259	Municipio	Distrito (Solo Madrid)	Intercambiadores Transporte	Cercanías	Metro	Metro Ligero	Autobuses Urbanos	Autobuses Interurbanos
					;POZO, EL			;N11	
363	079-13-363	Madrid	Vallecas	ALTO DEL ARENAL		PORTAZGO ;BUENOS AIRES ;ALTO DEL ARENAL ;MIGUEL HERNANDEZ		10 ;103 ;136 ;141 ;142 ;143 ;54 ;57 ;58 ;N10	337 ;341
364	079-13-364	Madrid	Vallecas		POZO, EL	BUENOS AIRES ;ALTO DEL ARENAL		10 ;136 ;144 ;310 ;57 ;N10	337
365	079-13-365	Madrid	Vallecas	MIGUEL HERNÁNDEZ	POZO, EL	ALTO DEL ARENAL ;MIGUEL HERNANDEZ		10 ;103 ;142 ;143 ;144 ;310 ;54 ;57 ;58 ;N10 ;N25	337 ;341
366	079-13-366	Madrid	Vallecas	MIGUEL HERNÁNDEZ		MIGUEL HERNANDEZ		10 ;143 ;144 ;54 ;58 ;N10 ;N25	337 ;341
367	079-13-367	Madrid	Vallecas		POZO, EL ;VALLECAS	MIGUEL HERNANDEZ		10 ;102 ;103 ;136 ;143 ;144 ;310 ;57 ;N10 ;N11 ;T31	341
368	079-13-368	Madrid	Vallecas		POZO, EL ;VALLECAS	MIGUEL HERNANDEZ ;SIERRA DE GUADALUPE ;VILLA DE VALLECAS		10 ;103 ;130 ;136 ;142 ;143 ;310 ;54 ;58 ;N25 ;T31	341
369	079-13-369	Madrid	Vallecas		ASAMBLEA DE MADRID-ENTREVIAS ;DOCE DE OCTUBRE ;MENDEZ ALVARO ;POZO, EL ;VILLAVERDE BAJO	MENDEZ ALVARO		10 ;102 ;103 ;111 ;113 ;123 ;130 ;136 ;148 ;152 ;180 ;23 ;24 ;310 ;62 ;78 ;N11 ;N12 ;T31 ;T32	411 ;415 ;423 ;424 ;426 ;N401 ;N402 ;VAC158
370	079-13-370	Madrid	Vallecas		ASAMBLEA DE MADRID-ENTREVIAS ;MENDEZ ALVARO			102 ;103 ;111 ;144 ;24 ;N11	VAC158
371	079-13-371	Madrid	Vallecas		ASAMBLEA DE MADRID-ENTREVIAS			102 ;103 ;111 ;144 ;24 ;N11	
372	079-13-372	Madrid	Vallecas	ASAMBLEA DE MADRID-ENTREVIAS		ASAMBLEA DE MADRID-ENTREVIAS ;POZO, EL		102 ;103 ;111 ;144 ;24 ;57 ;N11	
373	079-13-373	Madrid	Vallecas			ASAMBLEA DE MADRID-ENTREVIAS ;POZO, EL		102 ;103 ;111 ;136 ;144 ;24 ;57 ;N11	

CZT1259	ZT1259	Municipio	Distrito (Solo Madrid)	Intercambiadores Transporte	Cercanías	Metro	Metro Ligero	Autobuses Urbanos	Autobuses Interurbanos
374	079-13-374	Madrid	Vallecas	El Pozo	ASAMBLEA DE MADRID-ENTREVIAS ;POZO, EL			10 ;102 ;103 ;136 ;24 ;310 ;57 ;N11	
375	079-14-375	Madrid	Moratalaz			ESTRELLA ;VINATEROS		113 ;215 ;32 ;71	312 ;334
376	079-14-376	Madrid	Moratalaz			ESTRELLA ;VINATEROS		110 ;113 ;71	
377	079-14-377	Madrid	Moratalaz			VINATEROS ;ARTILLEROS		110 ;113 ;140 ;30 ;32 ;71 ;E2	287 ;N203
378	079-14-378	Madrid	Moratalaz			ALSACIA		100 ;140 ;30 ;E2	287 ;N203
379	079-14-379	Madrid	Moratalaz	ESTRELLA		CONDE DE CASAL ;ESTRELLA ;VINATEROS		113 ;20 ;30 ;32 ;71 ;8	312 ;334 ;351 ;353
380	079-14-380	Madrid	Moratalaz	VINATEROS		ESTRELLA ;VINATEROS		100 ;113 ;143 ;20 ;30 ;32 ;71 ;8	312 ;334 ;341
381	079-14-381	Madrid	Moratalaz	VINATEROS		VINATEROS ;ARTILLEROS		113 ;32 ;71	341
382	079-14-382	Madrid	Moratalaz			VINATEROS ;ARTILLEROS		30 ;32 ;71	341 ;N203
383	079-14-383	Madrid	Moratalaz	ARTILLEROS; VINATEROS		VINATEROS ;ARTILLEROS		100 ;113 ;20 ;30 ;32 ;71 ;8	341
384	079-14-384	Madrid	Moratalaz	ARTILLEROS		VINATEROS ;ARTILLEROS		30 ;32 ;71 ;N8	341 ;N203
385	079-14-385	Madrid	Moratalaz	ARTILLEROS		VINATEROS ;ARTILLEROS		100 ;20 ;30 ;32 ;71 ;8 ;N8	337 ;341 ;N203
386	079-14-386	Madrid	Moratalaz			CONDE DE CASAL ;ESTRELLA ;VINATEROS ;ARTILLEROS		100 ;113 ;141 ;143 ;20 ;30 ;32 ;63 ;71 ;8 ;E ;N8 ;N9	312 ;334 ;337 ;341 ;351 ;353
387	079-14-387	Madrid	Moratalaz			ARTILLEROS		100 ;140 ;30 ;32 ;N8	287 ;N203
388	079-14-388	Madrid	Moratalaz	ARTILLEROS		ARTILLEROS ;PAVONES		100 ;140 ;30 ;32 ;71 ;N8	341 ;N203
389	079-14-389	Madrid	Moratalaz	ARTILLEROS		ARTILLEROS ;PAVONES		100 ;140 ;142 ;144 ;20 ;30 ;32 ;71 ;8 ;N8	337 ;341 ;N203
390	079-14-390	Madrid	Moratalaz			ARTILLEROS ;PAVONES		100 ;140 ;142 ;144 ;20 ;30 ;32 ;71 ;8	337 ;341 ;N203



CZT1259	ZT1259	Municipio	Distrito (Solo Madrid)	Intercambiadores Transporte	Cercanías	Metro	Metro Ligero	Autobuses Urbanos	Autobuses Interurbanos
								;N8 ;N9	
391	079-14-391	Madrid	Moratalaz			ARTILLEROS ;PAVONES		141 ;142 ;143 ;144 ;145 ;20 ;32 ;54 ;63 ;71 ;8 ;E ;N10 ;N8 ;N9	337 ;341
392	079-14-392	Madrid	Moratalaz			PAVONES ;VALDEBERNARDO		100 ;140 ;30 ;32 ;N8	287 ;N203
393	079-14-393	Madrid	Moratalaz	Pavones		PAVONES ;VALDEBERNARDO		100 ;140 ;142 ;144 ;20 ;30 ;32 ;71 ;E4 ;N8	337 ;341 ;N203
394	079-14-394	Madrid	Moratalaz	Pavones		PAVONES ;VALDEBERNARDO		100 ;140 ;142 ;144 ;20 ;30 ;32 ;63 ;71 ;8 ;E ;E4 ;N8 ;N9	337 ;341 ;N203
395	079-14-395	Madrid	Moratalaz			PAVONES		142 ;144 ;145 ;20 ;32 ;54 ;63 ;8 ;E ;N8 ;N9	337 ;341
396	079-15-396	Madrid	Lineal	Pinar de Chamartín	FUENTE DE LA MORA ;CHAMARTIN	BAMBU ;PINAR DE CHAMARTIN ;MANOTERAS	PINAR DE CHAMARTIN ;FUENTE DE LA MORA ;VIRGEN DEL CORTIJO	107 ;125 ;129 ;150 ;174 ;29 ;N1 ;T62	154 ;154C ;155 ;157 ;158 ;171 ;712 ;716
397	079-15-397	Madrid	Lineal	Pinar de Chamartín	FUENTE DE LA MORA	PINAR DE CHAMARTIN ;MANOTERAS	PINAR DE CHAMARTIN ;FUENTE DE LA MORA ;VIRGEN DEL CORTIJO	107 ;125 ;129 ;150 ;29 ;7 ;N1	154C ;158 ;171
398	079-15-398	Madrid	Lineal		CHAMARTIN	BAMBU ;PINAR DE CHAMARTIN ;MANOTERAS	PINAR DE CHAMARTIN	107 ;125 ;129 ;14 ;150 ;16 ;174 ;29 ;7 ;70 ;N1 ;T62	154 ;158 ;171
399	079-15-399	Madrid	Lineal					29 ;40 ;7 ;70 ;87 ;N1	
400	079-15-400	Madrid	Lineal	AVENIDA DE LA PAZ; ARTURO SORIA		AVENIDA DE LA PAZ ;ARTURO SORIA		11 ;120 ;40 ;53 ;7 ;70 ;72 ;73 ;87 ;9 ;N3	224A ;284
401	079-15-401	Madrid	Lineal	AVENIDA DE LA PAZ;		ALFONSO XIII ;AVENIDA		11 ;120 ;122 ;53 ;70	224A ;284

CZT1259	ZT1259	Municipio	Distrito (Solo Madrid)	Intercambiadores Transporte	Cercanías	Metro	Metro Ligero	Autobuses Urbanos	Autobuses Interurbanos
				ARTURO SORIA		DE LA PAZ ;ARTURO SORIA		;72 ;73 ;9	
402	079-15-402	Madrid	Lineal			AVENIDA DE LA PAZ ;ARTURO SORIA		11 ;114 ;115 ;122 ;200 ;21 ;53 ;70 ;N3	224A ;282 ;284
403	079-15-403	Madrid	Lineal			ALFONSO XIII ;AVENIDA DE LA PAZ		11 ;114 ;115 ;122 ;200 ;53 ;70 ;72 ;N3	224A ;282 ;284
404	079-15-404	Madrid	Lineal			BARRIO DE LA CONCEPCION ;PARQUE DE LAS AVENIDAS		11 ;114 ;115 ;122 ;200 ;53 ;70 ;74 ;N3	224A ;282 ;284
405	079-15-405	Madrid	Lineal	BARRIO DE LA CONCEPCIÓN		BARRIO DE LA CONCEPCION		11 ;114 ;115 ;200 ;53 ;70 ;N3	224A ;284
406	079-15-406	Madrid	Lineal			BARRIO DE LA CONCEPCION		11 ;114 ;115 ;122 ;200 ;21 ;53 ;70 ;N3	224A ;282 ;284
407	079-15-407A	Madrid	Lineal			BARRIO DE LA CONCEPCION ;EL CARMEN		11 ;146 ;21 ;48 ;53	224A ;284
408	079-15-408	Madrid	Lineal	BARRIO DE LA CONCEPCIÓN		BARRIO DE LA CONCEPCION		11 ;146 ;21 ;48 ;53 ;70 ;N3	224A ;282 ;284
409	079-15-409	Madrid	Lineal			BARRIO DE LA CONCEPCION ;CIUDAD LINEAL ;PUEBLO NUEVO		114 ;146 ;21 ;48 ;70	224A ;282 ;284 ;N203
410	079-15-410	Madrid	Lineal	EL CARMEN		BARRIO DE LA CONCEPCION ;PARQUE DE LAS AVENIDAS ;VENTAS ;EL CARMEN		106 ;12 ;146 ;21 ;210 ;38 ;48 ;53 ;74 ;N5 ;N7	282 ;284
411	079-15-411A	Madrid	Lineal	BARRIO DE LA CONCEPCIÓN		BARRIO DE LA CONCEPCION ;QUINTANA ;EL CARMEN		146 ;21 ;48	224A ;284 ;N203
412	079-15-412	Madrid	Lineal	EL CARMEN; QUINTANA		BARRIO DE LA CONCEPCION ;PUEBLO NUEVO ;QUINTANA ;EL CARMEN		106 ;113 ;146 ;21 ;210 ;38 ;48 ;N5 ;N7	
413	079-15-413	Madrid	Lineal	QUINTANA		BARRIO DE LA CONCEPCION ;PUEBLO NUEVO ;QUINTANA ;EL CARMEN		109 ;113 ;146 ;21 ;38 ;48 ;N5	286 ;N203

CZT1259	ZT1259	Municipio	Distrito (Solo Madrid)	Intercambiadores Transporte	Cercanías	Metro	Metro Ligero	Autobuses Urbanos	Autobuses Interurbanos
414	079-15-414	Madrid	Lineal	PUEBLO NUEVO		BARRIO DE LA CONCEPCION ;CIUDAD LINEAL ;PUEBLO NUEVO ;QUINTANA		104 ;109 ;146 ;21 ;38 ;4 ;48 ;70 ;N5	282 ;286 ;N203
415	079-15-415	Madrid	Lineal	Ciudad Lineal		CIUDAD LINEAL ;PUEBLO NUEVO		104 ;109 ;146 ;38 ;4 ;48 ;70 ;N5	282 ;286 ;288 ;289 ;N203
416	079-15-416	Madrid	Lineal	EL CARMEN		LA ELIPA ;VENTAS ;QUINTANA ;EL CARMEN		106 ;113 ;146 ;15 ;21 ;210 ;28 ;38 ;48 ;53 ;N5 ;N7	
417	079-15-417	Madrid	Lineal	QUINTANA		ASCAO ;LA ELIPA ;PUEBLO NUEVO ;QUINTANA ;EL CARMEN		106 ;109 ;113 ;15 ;21 ;210 ;28 ;38 ;N5 ;N6 ;N7	N203
418	079-15-418	Madrid	Lineal	QUINTANA		ASCAO ;CIUDAD LINEAL ;PUEBLO NUEVO ;QUINTANA		109 ;113 ;21 ;28 ;38 ;N5 ;N6	286 ;288 ;289 ;N203
419	079-15-419	Madrid	Lineal	Ciudad Lineal; PUEBLO NUEVO		GARCIA NOBLEJAS ;ASCAO ;CIUDAD LINEAL ;PUEBLO NUEVO ;QUINTANA		104 ;105 ;109 ;28 ;38 ;4 ;48 ;70 ;N5	286 ;288 ;289 ;N203
420	079-15-420	Madrid	Lineal	ASCAO		GARCIA NOBLEJAS ;ASCAO ;LA ELIPA ;CIUDAD LINEAL ;PUEBLO NUEVO ;QUINTANA		105 ;106 ;109 ;113 ;15 ;28 ;38 ;48 ;70 ;N6 ;N7	286 ;288 ;289 ;N203
421	079-15-421	Madrid	Lineal	ASCAO		GARCIA NOBLEJAS ;ASCAO ;LA ELIPA ;LA ALMUDENA ;QUINTANA		105 ;106 ;109 ;113 ;15 ;28 ;38 ;70 ;N6 ;N7	286 ;288 ;289 ;N203
422	079-15-422	Madrid	Lineal	LA ALMUDENA		GARCIA NOBLEJAS ;ASCAO ;LA ELIPA ;LA ALMUDENA		106 ;109 ;110 ;15 ;28 ;70 ;N6 ;N7	286 ;288 ;289 ;N203
423	079-15-423	Madrid	Lineal	GARCÍA NOBLEJAS		SIMANCAS ;GARCIA NOBLEJAS ;ASCAO ;LA ALMUDENA		105 ;106 ;109 ;28 ;38 ;4 ;48 ;70 ;N6 ;N7	286 ;287 ;288 ;289 ;N203
424	079-15-424	Madrid	Lineal	Alsacia; LA ALMUDENA		SIMANCAS ;LA ALMUDENA ;ALSACIA		106 ;109 ;110 ;140 ;38 ;4 ;48 ;70 ;E2 ;N6 ;N7 ;SE720	286 ;287 ;288 ;289 ;N203

CZT1259	ZT1259	Municipio	Distrito (Solo Madrid)	Intercambiadores Transporte	Cercanías	Metro	Metro Ligero	Autobuses Urbanos	Autobuses Interurbanos
425	079-15-425	Madrid	Lineal	EL CARMEN		LA ELIPA ;VENTAS ;QUINTANA ;EL CARMEN		106 ;110 ;113 ;12 ;146 ;15 ;210 ;28 ;38 ;53 ;N7	
426	079-15-426	Madrid	Lineal	LA ELIPA		LA ELIPA ;QUINTANA ;EL CARMEN		106 ;110 ;113 ;15 ;210 ;28 ;N6 ;N7	
427	079-15-427	Madrid	Lineal	LA ELIPA		LA ELIPA		110 ;113 ;12 ;15 ;210 ;28 ;71 ;N6 ;N7	
428	079-15-428	Madrid	Lineal			LA ELIPA		106 ;110 ;113 ;15 ;210 ;215 ;28 ;71 ;N6 ;N7	
429	079-15-429	Madrid	Lineal			LA ELIPA ;LA ALMUDENA ;ALSACIA		106 ;109 ;110 ;113 ;140 ;15 ;210 ;28 ;70 ;E2 ;N6 ;N7	287 ;N203
430	079-16-430	Madrid	Hortaleza				BLASCO IBAÑEZ	172SF ;173	152C ;155 ;155B ;157 ;157C ;158 ;181 ;182
431	079-16-431	Madrid	Hortaleza	MARÍA TUDOR			BLASCO IBAÑEZ ;MARIA TUDOR	172 ;172SF ;173	152C ;155B ;158 ;181 ;182 ;184
432	079-16-432	Madrid	Hortaleza	MARÍA TUDOR	FUENTE DE LA MORA		BLASCO IBAÑEZ ;MARIA TUDOR	172 ;172SF ;173 ;176 ;N1	152C ;154C ;155 ;155B ;158 ;171 ;181 ;182 ;184
433	079-16-433	Madrid	Hortaleza	BLASCO IBÁÑEZ; MARÍA TUDOR	FUENTE DE LA MORA		VIRGEN DEL CORTIJO ;ANTONIO SAURA ;ALVAREZ DE VILLAAMIL ;BLASCO IBAÑEZ ;MARIA TUDOR	172 ;172SF ;173 ;174 ;N1	152C ;154C ;155 ;155B ;158 ;171 ;181 ;182 ;184
434	079-16-434	Madrid	Hortaleza		FUENTE DE LA MORA		ANTONIO SAURA ;ALVAREZ DE VILLAAMIL ;BLASCO IBAÑEZ	172 ;172SF ;174 ;N1	155B ;158
435	079-16-435	Madrid	Hortaleza	VIRGEN DEL CORTIJO	FUENTE DE LA MORA		FUENTE DE LA MORA ;VIRGEN DEL CORTIJO ;ANTONIO SAURA ;BLASCO IBAÑEZ	150 ;172SF ;173 ;174 ;176 ;N1	152C ;154C ;155 ;155B ;158 ;171 ;181 ;182 ;184

CZT1259	ZT1259	Municipio	Distrito (Solo Madrid)	Intercambiadores Transporte	Cercanías	Metro	Metro Ligero	Autobuses Urbanos	Autobuses Interurbanos
436	079-16-436	Madrid	Hortaleza	Fuente de la Mora; VIRGEN DEL CORTIJO	FUENTE DE LA MORA	PINAR DE CHAMARTIN	PINAR DE CHAMARTIN ;FUENTE DE LA MORA ;VIRGEN DEL CORTIJO ;ANTONIO SAURA	125 ;129 ;150 ;172SF ;174 ;176 ;N1	154 ;154C ;155 ;155B ;158 ;171 ;184
437	079-16-437	Madrid	Hortaleza	Fuente de la Mora; ANTONIO SAURA; ÁLVAREZ DE VILLAAMIL	FUENTE DE LA MORA	PINAR DE CHAMARTIN ;PARQUE DE SANTA MARIA	PINAR DE CHAMARTIN ;FUENTE DE LA MORA ;VIRGEN DEL CORTIJO ;ANTONIO SAURA ;ÁLVAREZ DE VILLAAMIL ;BLASCO IBAÑEZ	107 ;125 ;129 ;150 ;172 ;172SF ;173 ;174 ;9 ;N1 ;N2	152C ;154C ;155B ;158 ;171 ;184
438	079-16-438	Madrid	Hortaleza					2 ;3	154 ;155 ;155B ;157 ;157C ;181 ;182
439	079-16-439	Madrid	Hortaleza					2 ;3	155B
440	079-16-440A	Madrid	Hortaleza		VALDEBEBAS	PARQUE DE SANTA MARIA		171 ;174 ;87 ;N1 ;N2 ;T11	828
441	079-16-441	Madrid	Hortaleza			SAN LORENZO ;PARQUE DE SANTA MARIA		104 ;171 ;72 ;87 ;N2 ;T11	828
442	079-16-442	Madrid	Hortaleza	MANOTERAS	FUENTE DE LA MORA	PINAR DE CHAMARTIN ;HORTALEZA ;MANOTERAS	PINAR DE CHAMARTIN ;FUENTE DE LA MORA ;VIRGEN DEL CORTIJO ;ANTONIO SAURA	125 ;129 ;150 ;172 ;29 ;7 ;9 ;N1 ;N2	158 ;171
443	079-16-443	Madrid	Hortaleza	MANOTERAS	FUENTE DE LA MORA	PINAR DE CHAMARTIN ;HORTALEZA ;MANOTERAS	PINAR DE CHAMARTIN	107 ;125 ;129 ;150 ;172 ;29 ;7 ;70 ;N1	158 ;171
444	079-16-444	Madrid	Hortaleza	HORTALEZA		HORTALEZA		120 ;125 ;172 ;172SF ;72 ;9	
445	079-16-445	Madrid	Hortaleza	HORTALEZA		HORTALEZA ;PARQUE DE SANTA MARIA		107 ;120 ;125 ;172 ;172SF ;72 ;9 ;N2	

CZT1259	ZT1259	Municipio	Distrito (Solo Madrid)	Intercambiadores Transporte	Cercanías	Metro	Metro Ligero	Autobuses Urbanos	Autobuses Interurbanos
446	079-16-446	Madrid	Hortaleza	PARQUE DE SANTA MARÍA		HORTALEZA ;SAN LORENZO ;PARQUE DE SANTA MARIA		107 ;172 ;72 ;9 ;N2	158
447	079-16-447	Madrid	Hortaleza	PARQUE DE SANTA MARÍA		HORTALEZA ;SAN LORENZO ;PARQUE DE SANTA MARIA		107 ;120 ;125 ;172SF ;72 ;87 ;9 ;N2 ;T11	
448	079-16-448	Madrid	Hortaleza			PINAR DEL REY ;HORTALEZA		125 ;172 ;29 ;7 ;70 ;72 ;73 ;87 ;9 ;N1 ;N2 ;N3	
449	079-16-449	Madrid	Hortaleza	PINAR DEL REY ; HORTALEZA		PINAR DEL REY ;HORTALEZA		120 ;125 ;172 ;172SF ;72 ;87 ;9 ;N2	
450	079-16-450	Madrid	Hortaleza	Mar de Cristal; SAN LORENZO		PINAR DEL REY ;HORTALEZA ;MAR DE CRISTAL ;SAN LORENZO ;PARQUE DE SANTA MARIA		104 ;107 ;112 ;120 ;125 ;153 ;171 ;172 ;172SF ;72 ;87 ;9 ;N2 ;T11	
451	079-16-451	Madrid	Hortaleza	SAN LORENZO		MAR DE CRISTAL ;SAN LORENZO ;PARQUE DE SANTA MARIA		104 ;120 ;125 ;153 ;171 ;172 ;72 ;87 ;N2 ;T11	
452	079-16-452	Madrid	Hortaleza	Mar de Cristal		CANILLAS ;MAR DE CRISTAL ;SAN LORENZO		104 ;112 ;120 ;125 ;153 ;171 ;172 ;72 ;87 ;N2 ;T11	
453	079-16-453	Madrid	Hortaleza			ARTURO SORIA		11 ;120 ;53 ;70 ;72 ;73 ;87 ;9 ;N2 ;N3	
454	079-16-454	Madrid	Hortaleza	PINAR DEL REY		PINAR DEL REY ;ESPERANZA ;CANILLAS ;MAR DE CRISTAL		104 ;112 ;120 ;125 ;153 ;171 ;172 ;172SF ;72 ;73 ;87 ;9 ;N2 ;N3 ;T11	
455	079-16-455	Madrid	Hortaleza	Mar de Cristal; CANILLAS		CANILLAS ;MAR DE CRISTAL		104 ;112 ;120 ;125 ;153 ;171 ;172 ;172SF ;73 ;87 ;N3 ;T11	
456	079-16-456	Madrid	Hortaleza	CANILLAS		CANILLAS ;MAR DE CRISTAL		104 ;112 ;120 ;153 ;171 ;73 ;N3 ;T11	828

CZT1259	ZT1259	Municipio	Distrito (Solo Madrid)	Intercambiadores Transporte	Cercanías	Metro	Metro Ligero	Autobuses Urbanos	Autobuses Interurbanos
457	079-16-457	Madrid	Hortaleza	ESPERANZA		ARTURO SORIA ;ESPERANZA		11 ;120 ;70 ;73 ;N3	282
458	079-16-458	Madrid	Hortaleza	ESPERANZA		ESPERANZA ;CANILLAS ;MAR DE CRISTAL		112 ;120 ;153 ;73 ;N3	
459	079-16-459	Madrid	Hortaleza	ESPERANZA		ESPERANZA ;CANILLAS		104 ;112 ;120 ;153 ;N3	282 ;828
460	079-16-460	Madrid	Hortaleza	CANILLAS		CANILLAS		104 ;112 ;120 ;153 ;73 ;N3	828
461	079-16-461	Madrid	Hortaleza			ARTURO SORIA ;ESPERANZA		11 ;120 ;70	224A ;282 ;284
462	079-16-462	Madrid	Hortaleza			ESPERANZA		104 ;11 ;112 ;114 ;115 ;120 ;146 ;153 ;21 ;70 ;N4	224A ;282 ;284 ;828
463	079-16-463	Madrid	Hortaleza	Canillejas		CANILLEJAS		101 ;104 ;105 ;112 ;114 ;115 ;140 ;146 ;151 ;153 ;77 ;N4 ;N5 ;SE720 ;SE721	211 ;212 ;261 ;281 ;284 ;827 ;828
464	079-17-464	Madrid	Villaverde		ORCASITAS ;PUENTE ALCOCER			116 ;131 ;6 ;60 ;76	411 ;424 ;432 ;441 ;446 ;447 ;448 ;464 ;N401 ;N402 ;N806 ;N807
465	079-17-465	Madrid	Villaverde		ORCASITAS ;PUENTE ALCOCER	CIUDAD DE LOS ANGELES		116 ;18 ;76 ;86 ;N14	411 ;413 ;423 ;424 ;432 ;447 ;448 ;N402
466	079-17-466	Madrid	Villaverde		ORCASITAS ;PUENTE ALCOCER	CIUDAD DE LOS ANGELES		116 ;131 ;18 ;76 ;86 ;N14	411 ;413 ;423 ;424 ;432 ;447 ;448 ;N401 ;N402
467	079-17-467	Madrid	Villaverde	CIUDAD DE LOS ÁNGELES	ORCASITAS	CIUDAD DE LOS ANGELES		116 ;123 ;18 ;22 ;76 ;79 ;85 ;86 ;N14	411 ;413 ;423 ;424 ;432 ;447 ;N401 ;N402
468	079-17-468	Madrid	Villaverde	CIUDAD DE LOS ÁNGELES	ORCASITAS ;PUENTE ALCOCER ;VILLAVERDE BAJO	CIUDAD DE LOS ANGELES ;VILLAVERDE BAJO CRUCE		116 ;123 ;130 ;18 ;22 ;79 ;85 ;86 ;N13 ;N14	411 ;413 ;423 ;424 ;432 ;447 ;448 ;N402
469	079-17-469	Madrid	Villaverde	CIUDAD DE LOS ÁNGELES	ORCASITAS ;VILLAVERDE BAJO	CIUDAD DE LOS ANGELES		123 ;130 ;18 ;22 ;23 ;79 ;85 ;N12 ;N14	411 ;412 ;415 ;424 ;447 ;N401 ;N402
470	079-17-470	Madrid	Villaverde	CIUDAD DE LOS ÁNGELES	VILLAVERDE BAJO	CIUDAD DE LOS ANGELES		123 ;130 ;18 ;22 ;23 ;79 ;85 ;86 ;N12 ;N13 ;N14	411 ;412 ;413 ;415 ;423 ;424 ;432 ;447 ;448 ;N401 ;N402

CZT1259	ZT1259	Municipio	Distrito (Solo Madrid)	Intercambiadores Transporte	Cercanías	Metro	Metro Ligero	Autobuses Urbanos	Autobuses Interurbanos
471	079-17-471	Madrid	Villaverde	Villaverde Bajo-Cruce	VILLAVERDE BAJO	CIUDAD DE LOS ANGELES ;VILLAVERDE BAJO CRUCE		116 ;123 ;130 ;18 ;22 ;23 ;79 ;85 ;86 ;N13	411 ;412 ;413 ;415 ;423 ;424 ;432 ;447 ;448 ;N402
472	079-17-472	Madrid	Villaverde		PUENTE ALCOCER ;VILLAVERDE ALTO	VILLAVERDE ALTO		22 ;76 ;79 ;N14 ;T41	432 ;441 ;443 ;446 ;448 ;488 ;N806 ;N807
473	079-17-473	Madrid	Villaverde	PUENTE ALCOCER	PUENTE ALCOCER ;VILLAVERDE ALTO			130 ;131 ;22 ;76 ;86 ;N14	411 ;413 ;423 ;432 ;441 ;446 ;447 ;448 ;N806 ;N807
474	079-17-474	Madrid	Villaverde	Villaverde Alto	PUENTE ALCOCER ;VILLAVERDE ALTO	VILLAVERDE ALTO		130 ;22 ;76 ;79 ;N14 ;T41	432 ;441 ;448 ;N806 ;N807
475	079-17-475	Madrid	Villaverde		PUENTE ALCOCER ;VILLAVERDE ALTO	VILLAVERDE ALTO		130 ;131 ;22 ;76 ;79 ;86 ;N14	432 ;448
476	079-17-476	Madrid	Villaverde		PUENTE ALCOCER ;VILLAVERDE ALTO	VILLAVERDE ALTO		130 ;22 ;79 ;86 ;N14 ;T41	432 ;448 ;N806
477	079-17-477	Madrid	Villaverde		PUENTE ALCOCER ;VILLAVERDE ALTO	SAN CRISTOBAL ;VILLAVERDE ALTO		130 ;131 ;22 ;79 ;86 ;N13 ;N14	411 ;413 ;423 ;432 ;447 ;448
478	079-17-478	Madrid	Villaverde		PUENTE ALCOCER ;SAN CRISTOBAL DE LOS ANGELES ;VILLAVERDE ALTO	SAN CRISTOBAL		22 ;79 ;86 ;N13 ;N14	411 ;413 ;423 ;432 ;447 ;448
479	079-17-479	Madrid	Villaverde	Villaverde Bajo-Cruce	PUENTE ALCOCER ;VILLAVERDE BAJO	VILLAVERDE BAJO CRUCE		116 ;123 ;130 ;131 ;18 ;22 ;86 ;N13 ;N14	411 ;413 ;423 ;424 ;432 ;447 ;448 ;N402
480	079-17-480	Madrid	Villaverde		PUENTE ALCOCER ;SAN CRISTOBAL DE LOS ANGELES ;VILLAVERDE BAJO	VILLAVERDE BAJO CRUCE ;SAN CRISTOBAL		116 ;130 ;18 ;22 ;79 ;86 ;N13 ;N14	411 ;413 ;423 ;432 ;447 ;448
481	079-17-481	Madrid	Villaverde	Villaverde Bajo-Cruce	SAN CRISTOBAL DE LOS ANGELES ;VILLAVERDE BAJO	VILLAVERDE BAJO CRUCE ;SAN CRISTOBAL		116 ;123 ;130 ;18 ;22 ;79 ;85 ;N13	411 ;412 ;413 ;415 ;423 ;424 ;432 ;447 ;448 ;N402
482	079-17-482	Madrid	Villaverde	Villaverde Bajo	SAN CRISTOBAL DE LOS ANGELES ;VILLAVERDE BAJO	VILLAVERDE BAJO CRUCE		116 ;123 ;130 ;23 ;85 ;N12 ;N13	411 ;412 ;413 ;415 ;423 ;424 ;432 ;447 ;448 ;N402
483	079-17-483	Madrid	Villaverde	Villaverde Bajo	SAN CRISTOBAL DE LOS ANGELES ;VILLAVERDE BAJO			123 ;130 ;23 ;85 ;N12 ;N13	411 ;412 ;413 ;415 ;423 ;424 ;432 ;447 ;N402



CZT1259	ZT1259	Municipio	Distrito (Solo Madrid)	Intercambiadores Transporte	Cercanías	Metro	Metro Ligero	Autobuses Urbanos	Autobuses Interurbanos
484	079-17-484	Madrid	Villaverde	Villaverde Alto; SAN CRISTOBAL	PUENTE ALCOCER ;SAN CRISTOBAL DE LOS ANGELES ;SAN CRISTOBAL INDUSTRIAL ;VILLAVERDE ALTO	SAN CRISTOBAL ;VILLAVERDE ALTO		22 ;79 ;N13 ;N14 ;T41	411 ;413 ;423 ;432 ;441 ;443 ;446 ;447 ;448 ;N805 ;N806 ;N807
485	079-17-485	Madrid	Villaverde	SAN CRISTÓBAL INDUSTRIAL	CASAR, EL ;SAN CRISTOBAL INDUSTRIAL ;VILLAVERDE ALTO	LOS ESPARTALES		3 ;79 ;N14 ;T41	432 ;443 ;447 ;448 ;488 ;N805 ;N807
486	079-17-486	Madrid	Villaverde	SAN CRISTOBAL	SAN CRISTOBAL DE LOS ANGELES ;VILLAVERDE BAJO	SAN CRISTOBAL		79 ;N13	411 ;412 ;413 ;423 ;432 ;447 ;448
487	079-17-487	Madrid	Villaverde		SAN CRISTOBAL DE LOS ANGELES ;SAN CRISTOBAL INDUSTRIAL	SAN CRISTOBAL		79	447 ;448
488	079-17-488	Madrid	Villaverde	SAN CRISTÓBAL DE LOS ANGELES	SAN CRISTOBAL DE LOS ANGELES ;VILLAVERDE BAJO	SAN CRISTOBAL		123 ;79 ;85	411 ;412 ;413 ;415 ;423 ;432 ;447
489	079-17-489	Madrid	Villaverde		SAN CRISTOBAL DE LOS ANGELES ;SAN CRISTOBAL INDUSTRIAL ;VILLAVERDE BAJO			123 ;79 ;85 ;N12	411 ;412 ;413 ;415 ;423 ;432 ;447
490	079-17-490	Madrid	Villaverde		SAN CRISTOBAL DE LOS ANGELES ;VILLAVERDE BAJO			85 ;N12	411 ;412 ;415 ;447
491	079-17-491	Madrid	Villaverde		SAN CRISTOBAL DE LOS ANGELES			85 ;N12	411 ;412 ;415
492	079-17-492	Madrid	Villaverde		SAN CRISTOBAL DE LOS ANGELES ;SAN CRISTOBAL INDUSTRIAL			79	415 ;447 ;448 ;N805
493	079-17-493	Madrid	Villaverde		SAN CRISTOBAL DE LOS ANGELES ;SAN			4 ;85 ;N12	411 ;415 ;447 ;N805

CZT1259	ZT1259	Municipio	Distrito (Solo Madrid)	Intercambiadores Transporte	Cercanías	Metro	Metro Ligero	Autobuses Urbanos	Autobuses Interurbanos
					CRISTOBAL INDUSTRIAL				
494	079-18-494	Madrid	Vallecas		SANTA EUGENIA ;VALLECAS	SIERRA DE GUADALUPE ;VILLA DE VALLECAS		130 ;142 ;145 ;54 ;58 ;63 ;E ;H1 ;N9	337 ;339 ;341 ;351
495	079-18-495	Madrid	Vallecas		POZO, EL			130 ;T31	
496	079-18-496	Madrid	Vallecas		VALLECAS	SIERRA DE GUADALUPE		130 ;N9 ;T31	
497	079-18-497	Madrid	Vallecas		VALLECAS	SIERRA DE GUADALUPE ;VILLA DE VALLECAS		130 ;142 ;54 ;58 ;N25 ;N9 ;T31	
498	079-18-498	Madrid	Vallecas		VALLECAS	VILLA DE VALLECAS ;CONGOSTO		103 ;130 ;142 ;54 ;N9 ;T31	
499	079-18-499	Madrid	Vallecas	Sierra de Guadalupe; VILLA DE VALLECAS	SANTA EUGENIA ;VALLECAS	SIERRA DE GUADALUPE ;VILLA DE VALLECAS		103 ;130 ;142 ;54 ;58 ;E ;N25 ;N9 ;T31	337
500	079-18-500	Madrid	Vallecas	VILLA DE VALLECAS	SANTA EUGENIA ;VALLECAS	SIERRA DE GUADALUPE ;VILLA DE VALLECAS ;CONGOSTO		103 ;130 ;142 ;54 ;58 ;N25 ;N9 ;T31	
501	079-18-501	Madrid	Vallecas	CONGOSTO	VALLECAS	VILLA DE VALLECAS ;CONGOSTO ;LA GAVIA		103 ;142 ;54 ;N9	
502	079-18-502	Madrid	Vallecas	CONGOSTO	VALLECAS	VILLA DE VALLECAS ;CONGOSTO ;LA GAVIA		103 ;142 ;145 ;54 ;58 ;N9	
503	079-18-503	Madrid	Vallecas		SANTA EUGENIA ;VALLECAS	SIERRA DE GUADALUPE ;VILLA DE VALLECAS		103 ;145 ;58 ;63 ;N25 ;N9	337 ;339 ;351
504	079-18-504	Madrid	Vallecas	SANTA EUGENIA	SANTA EUGENIA ;VALLECAS			145 ;58 ;63 ;N9	339 ;351
505	079-18-505	Madrid	Vallecas		SANTA EUGENIA			145 ;58 ;63 ;N9	339 ;351
506	079-18-506	Madrid	Vallecas		SANTA EUGENIA ;VALLECAS	VILLA DE VALLECAS ;CONGOSTO ;LA GAVIA		103 ;142 ;145 ;58 ;63 ;N9	339 ;351
507	079-18-507	Madrid	Vallecas		POZO, EL ;VILLAVERDE BAJO			10 ;102 ;103 ;130 ;136 ;23 ;310 ;N11 ;N12 ;T31 ;T32	411 ;412 ;415 ;424 ;N402
508	079-18-508	Madrid	Vallecas		VILLAVERDE BAJO			130 ;85	411 ;412 ;415
509	079-18-509	Madrid	Vallecas					103 ;130 ;142 ;N9 ;T31	
510	079-18-510	Madrid	Vallecas			CONGOSTO ;LA GAVIA		103 ;142 ;54 ;N9	

CZT1259	ZT1259	Municipio	Distrito (Solo Madrid)	Intercambiadores Transporte	Cercanías	Metro	Metro Ligero	Autobuses Urbanos	Autobuses Interurbanos
511	079-18-511	Madrid	Vallecas						
512	079-18-512	Madrid	Vallecas	LA GAVIA		CONGOSTO ;LA GAVIA		142 ;145 ;54 ;N9	
513	079-18-513	Madrid	Vallecas			LAS SUERTES		142 ;145 ;N9	
514	079-18-514	Madrid	Vallecas	LAS SUERTES		LAS SUERTES		142 ;145 ;N9	
515	079-18-515	Madrid	Vallecas	LAS SUERTES		LAS SUERTES ;VALDECARROS		142 ;145 ;N9	
516	079-18-516	Madrid	Vallecas			LAS SUERTES ;VALDECARROS		142 ;145 ;N9	339
517	079-18-517	Madrid	Vallecas	VALDECARROS		VALDECARROS		142 ;145 ;N9	312 ;312A ;339
518	079-18-518	Madrid	Vallecas						411 ;415
519	079-18-519	Madrid	Vallecas			LAS SUERTES			
520	079-18-520	Madrid	Vallecas						312 ;312A ;330 ;331 ;333 ;334 ;339 ;411 ;415 ;N301 ;N302
521	079-19-521	Madrid	Vicálvaro			ALSACIA ;AVENIDA DE GUADALAJARA		100 ;106 ;130 ;4 ;71 ;8 ;E3 ;N7	287 ;N203
522	079-19-522	Madrid	Vicálvaro	VALDEBERNARDO		VALDEBERNARDO		100 ;130 ;30 ;71 ;8 ;E3 ;E4 ;N8	287 ;337 ;341 ;N203
523	079-19-523	Madrid	Vicálvaro			VALDEBERNARDO		130 ;30 ;63 ;71 ;8 ;E4 ;N8	337 ;341
524	079-19-524	Madrid	Vicálvaro			VICALVARO ;SAN CIPRIANO		100 ;106 ;130 ;4 ;71 ;E3 ;N7	287 ;N203
525	079-19-525	Madrid	Vicálvaro	Vicálvaro		VICALVARO ;SAN CIPRIANO		100 ;106 ;130 ;4 ;E3 ;N7	287 ;N203
526	079-19-526	Madrid	Vicálvaro	SAN CIPRIANO; Vicálvaro	VICALVARO	VALDEBERNARDO ;VICALVARO ;SAN CIPRIANO		100 ;106 ;130 ;4 ;71 ;8 ;E3 ;N7	287 ;N203
527	079-19-527	Madrid	Vicálvaro		SANTA EUGENIA ;VICALVARO	SAN CIPRIANO ;PUERTA DE ARGANDA		71 ;E3 ;N7	287 ;339 ;N203
528	079-19-528	Madrid	Vicálvaro		SANTA EUGENIA ;VICALVARO	VALDEBERNARDO ;VICALVARO ;SAN CIPRIANO		100 ;130 ;145 ;58 ;63 ;71 ;8 ;E ;E3 ;E4 ;H1 ;N7 ;N8 ;N9	287 ;337 ;339 ;341 ;351 ;N203

CZT1259	ZT1259	Municipio	Distrito (Solo Madrid)	Intercambiadores Transporte	Cercanías	Metro	Metro Ligero	Autobuses Urbanos	Autobuses Interurbanos
529	079-19-529	Madrid	Vicálvaro		VICALVARO	VICALVARO ;SAN CIPRIANO		100 ;106 ;4 ;N7	287 ;N203
530	079-19-530	Madrid	Vicálvaro		VICALVARO	VICALVARO ;SAN CIPRIANO ;PUERTA DE ARGANDA		100 ;106 ;130 ;4 ;71 ;E3 ;N7 ;T23	287 ;N203
531	079-19-531	Madrid	Vicálvaro	Puerta de Arganda; SAN CIPRIANO	VICALVARO	VICALVARO ;SAN CIPRIANO ;PUERTA DE ARGANDA		100 ;106 ;4 ;71 ;E3 ;N7 ;T23	287 ;N203
532	079-19-532	Madrid	Vicálvaro						286 ;287 ;288 ;289 ;290 ;N203
533	079-19-533	Madrid	Vicálvaro	HENARES		HENARES ;HOSPITAL DEL HENARES	1		220 ;280 ;281 ;282 ;283 ;284 ;286 ;287 ;288 ;289 ;290 ;822 ;N203
534	079-19-534	Madrid	Vicálvaro					SE718	286 ;289 ;290 ;341 ;N203
535	079-19-535	Madrid	Vicálvaro					SE718	280 ;281 ;282 ;284 ;286 ;288 ;289 ;290 ;341 ;N203
536	079-19-536	Madrid	Vicálvaro		SANTA EUGENIA ;VICALVARO	PUERTA DE ARGANDA		100 ;106 ;4 ;71 ;E3 ;N7 ;T23	287 ;290 ;339 ;341 ;N203
537	079-19-537	Madrid	Vicálvaro			RIVAS URBANIZACIONES		SE718	290 ;331 ;333 ;334 ;341 ;N301 ;N302
538	079-19-538	Madrid	Vicálvaro		SANTA EUGENIA ;VICALVARO			145 ;58 ;63 ;71 ;E3 ;N9	287 ;339 ;341 ;351 ;N203
539	079-19-539	Madrid	Vicálvaro			RIVAS URBANIZACIONES	1		312 ;312A ;330 ;331 ;333 ;334 ;339 ;341 ;N301 ;N302
540	079-20-540	Madrid	Canillejas					104 ;114 ;115 ;146 ;21 ;70 ;N3 ;N4	224A ;282 ;284
541	079-20-541	Madrid	Canillejas			CIUDAD LINEAL		104 ;114 ;115 ;146 ;21 ;48 ;70 ;N4	224A ;282 ;284 ;N203
542	079-20-542	Madrid	Canillejas			SUANZES ;CIUDAD LINEAL		104 ;114 ;146 ;38 ;4 ;48 ;70 ;77 ;N5	282 ;286 ;288 ;289 ;N203
543	079-20-543	Madrid	Canillejas	SUANZES		SUANZES		104 ;105 ;114 ;146	282 ;286 ;288 ;289

CZT1259	ZT1259	Municipio	Distrito (Solo Madrid)	Intercambiadores Transporte	Cercanías	Metro	Metro Ligero	Autobuses Urbanos	Autobuses Interurbanos
								;77 ;N4 ;N5	;N203
544	079-20-544	Madrid	Canillejas			TORRE ARIAS		104 ;114 ;146 ;N4	211 ;261 ;281 ;828
545	079-20-545	Madrid	Canillejas	TORRE ARIAS		TORRE ARIAS ;SUANZES		104 ;105 ;114 ;146 ;153 ;77 ;N4 ;N5	211 ;261 ;281 ;286 ;288
546	079-20-546	Madrid	Canillejas	TORRE ARIAS		CANILLEJAS ;TORRE ARIAS		105 ;114 ;115 ;140 ;153 ;28 ;48 ;77 ;N5	211 ;212 ;261 ;281 ;286 ;288 ;289 ;827 ;828
547	079-20-547	Madrid	Canillejas	Canillejas		CANILLEJAS ;TORRE ARIAS		101 ;105 ;114 ;115 ;140 ;151 ;153 ;28 ;48 ;77 ;N4 ;N5 ;SE720 ;SE721	211 ;212 ;261 ;281 ;284 ;286 ;289 ;827 ;828
548	079-20-548	Madrid	Canillejas	Ciudad Lineal		SUANZES ;CIUDAD LINEAL ;PUEBLO NUEVO		104 ;109 ;38 ;4 ;48 ;70 ;77 ;N5	286 ;288 ;289 ;N203
549	079-20-549	Madrid	Canillejas	GARCÍA NOBLEJAS; SUANZES		SIMANCAS ;GARCIA NOBLEJAS ;SUANZES ;CIUDAD LINEAL ;PUEBLO NUEVO		104 ;105 ;109 ;28 ;38 ;4 ;48 ;70 ;77 ;N5	286 ;288 ;289 ;N203
550	079-20-550	Madrid	Canillejas	SUANZES		SUANZES		104 ;105 ;109 ;153 ;28 ;38 ;77 ;N5 ;SE720	286 ;288 ;289 ;N203
551	079-20-551	Madrid	Canillejas	TORRE ARIAS		TORRE ARIAS ;SUANZES		104 ;105 ;140 ;153 ;28 ;38 ;48 ;77 ;N5 ;SE720	211 ;261 ;286 ;288 ;289
552	079-20-552	Madrid	Canillejas			LAS MUSAS ;TORRE ARIAS		105 ;140 ;153 ;28 ;38 ;48 ;77 ;N5 ;SE720	211 ;261 ;286 ;288 ;289
553	079-20-553	Madrid	Canillejas			LAS MUSAS ;TORRE ARIAS		140 ;153 ;28 ;38 ;48 ;N5 ;SE720 ;SE721	211 ;261 ;281 ;286 ;288 ;289
554	079-20-554	Madrid	Canillejas			LAS MUSAS ;ESTADIO OLIMPICO ;CANILLEJAS ;TORRE ARIAS		140 ;28 ;38 ;48 ;N5 ;SE721	211 ;212 ;261 ;281 ;284 ;286 ;288 ;289 ;827
555	079-20-555	Madrid	Canillejas	ESTADIO METROPOLITANO		LAS MUSAS ;ESTADIO OLIMPICO ;CANILLEJAS		105 ;114 ;115 ;140 ;151 ;38 ;48 ;77 ;E2 ;N4 ;N5 ;SE720 ;SE721	211 ;212 ;261 ;281 ;284 ;286 ;288 ;289 ;827

CZT1259	ZT1259	Municipio	Distrito (Solo Madrid)	Intercambiadores Transporte	Cercanías	Metro	Metro Ligero	Autobuses Urbanos	Autobuses Interurbanos
556	079-20-556	Madrid	Canillejas			EL CAPRICH ;CANILLEJAS		114 ;115 ;151 ;77 ;N4 ;N5	211 ;212 ;261 ;281 ;284 ;824 ;827
557	079-20-557	Madrid	Canillejas					112 ;114 ;115 ;77 ;N4 ;N5	229 ;281 ;284 ;824
558	079-20-558	Madrid	Canillejas					77 ;N5	224 ;229 ;281 ;284 ;289 ;824
559	079-20-559	Madrid	Canillejas		SAN FERNANDO			1 ;2	224 ;227 ;229 ;281 ;282 ;283 ;284 ;287 ;289
560	079-20-560	Madrid	Canillejas	GARCÍA NOBLEJAS; Arturo Soria/López de Hoyos		SIMANCAS ;GARCIA NOBLEJAS		105 ;109 ;28 ;38 ;4 ;48 ;70 ;N6	286 ;288 ;289 ;N203
561	079-20-561	Madrid	Canillejas	SIMANCAS		SIMANCAS ;GARCIA NOBLEJAS		105 ;109 ;153 ;28 ;38 ;4 ;48 ;70 ;N5 ;N6	286 ;287 ;288 ;289 ;N203
562	079-20-562	Madrid	Canillejas			SAN BLAS ;SIMANCAS		109 ;153 ;28 ;38 ;48 ;70 ;N5 ;N6 ;SE720	286 ;287 ;288 ;289 ;N203
563	079-20-563	Madrid	Canillejas	SIMANCAS		SAN BLAS ;SIMANCAS ;ALSACIA		109 ;38 ;4 ;48 ;70 ;N6 ;SE720	286 ;287 ;288 ;289 ;N203
564	079-20-564	Madrid	Canillejas	SIMANCAS; SAN BLAS		SAN BLAS ;SIMANCAS		109 ;153 ;38 ;4 ;48 ;N6	286 ;287 ;288 ;289 ;N203
565	079-20-565	Madrid	Canillejas	SAN BLAS		LAS MUSAS ;SAN BLAS		140 ;153 ;38 ;4 ;48 ;N5 ;N6 ;SE720	286 ;287 ;288 ;289
566	079-20-566	Madrid	Canillejas	LAS MUSAS		LAS MUSAS ;SAN BLAS ;AVENIDA DE GUADALAJARA ;LAS ROSAS		106 ;140 ;153 ;38 ;4 ;48 ;E2 ;N5 ;N6 ;SE720 ;SE721	286 ;287 ;288 ;289
567	079-20-567	Madrid	Canillejas	Alsacia		SAN BLAS ;SIMANCAS ;ALSACIA ;AVENIDA DE GUADALAJARA		106 ;109 ;140 ;38 ;4 ;48 ;70 ;E2 ;N6 ;N7 ;SE720	287 ;N203
568	079-20-568	Madrid	Canillejas	LAS MUSAS; ESTADIO METROPOLITANO		LAS MUSAS ;ESTADIO OLIMPICO ;AVENIDA DE GUADALAJARA ;LAS ROSAS		140 ;153 ;38 ;E2 ;N6 ;SE721	286 ;287 ;288 ;289
569	079-20-569	Madrid	Canillejas	SAN BLAS		SAN BLAS ;SIMANCAS ;AVENIDA DE GUADALAJARA		153 ;38 ;4 ;48 ;E2 ;N6	286 ;287 ;288 ;289 ;N203

CZT1259	ZT1259	Municipio	Distrito (Solo Madrid)	Intercambiadores Transporte	Cercanías	Metro	Metro Ligero	Autobuses Urbanos	Autobuses Interurbanos
570	079-20-570	Madrid	Canillejas	AVENIDA DE GUADALAJARA		LAS MUSAS ;SAN BLAS ;AVENIDA DE GUADALAJARA		106 ;140 ;153 ;4 ;48 ;E2 ;N6	286 ;287 ;288 ;289 ;N203
571	079-20-571	Madrid	Canillejas	Alsacia; AVENIDA DE GUADALAJARA		ALSACIA ;AVENIDA DE GUADALAJARA		106 ;140 ;153 ;4 ;70 ;E2 ;N7 ;SE720	287 ;N203
572	079-20-572	Madrid	Canillejas	AVENIDA DE GUADALAJARA; LAS ROSAS		AVENIDA DE GUADALAJARA ;LAS ROSAS		106 ;140 ;153 ;38 ;4 ;E2 ;N6	286 ;287
573	079-20-573	Madrid	Canillejas		VICALVARO	ESTADIO OLIMPICO ;AVENIDA DE GUADALAJARA ;LAS ROSAS		2 ;106 ;38 ;4 ;77 ;N5	281 ;284 ;286 ;287 ;288 ;289 ;N203
574	079-21-574A	Madrid	Barajas		AEROPUERTO T4 ;VALDEBEBAS			171 ;174 ;N2	828
575	079-21-575	Madrid	Barajas	Aeropuerto T4	AEROPUERTO T4	BARAJAS ;AEROPUERTO T4		200 ;N27	211 ;212 ;256 ;827 ;828
576	079-21-576	Madrid	Barajas	Barajas		BARAJAS		101 ;105 ;112 ;115 ;151 ;N4	211 ;212 ;256 ;824 ;827 ;828
577	079-21-577	Madrid	Barajas	Barajas		AEROPUERTO T1 T2 T3 ;BARAJAS		101 ;105 ;112 ;115 ;151 ;N4	211 ;212 ;256 ;824 ;827
578	079-21-578	Madrid	Barajas	FERIA DE MADRID		CAMPO DE LAS NACIONES		104 ;112 ;122 ;153 ;171 ;73 ;T11	828
579	079-21-579	Madrid	Barajas			CAMPO DE LAS NACIONES ;CANILLEJAS		104 ;105 ;112 ;115 ;122 ;151 ;153 ;N4 ;SE720	211 ;212 ;261 ;281 ;284 ;827 ;828
580	079-21-580	Madrid	Barajas					105 ;112 ;115 ;151 ;N4	211 ;212 ;256 ;824 ;827
581	079-21-581	Madrid	Barajas	ALAMEDA DE OSUNA		ALAMEDA DE OSUNA		101 ;105 ;112 ;114 ;115 ;151 ;N4	211 ;212 ;281 ;284 ;824 ;827
582	079-21-582	Madrid	Barajas	EL CAPRICH0; ALAMEDA DE OSUNA		ALAMEDA DE OSUNA ;EL CAPRICH0 ;CANILLEJAS		101 ;105 ;112 ;114 ;115 ;151 ;77 ;N4 ;N5	211 ;212 ;261 ;281 ;284 ;824 ;827
583	079-21-583	Madrid	Barajas	EL CAPRICH0; ALAMEDA DE OSUNA		ALAMEDA DE OSUNA ;EL CAPRICH0		101 ;105 ;112 ;114 ;115 ;151 ;77 ;N4 ;N5	211 ;212 ;281 ;284 ;824 ;827

CZT1259	ZT1259	Municipio	Distrito (Solo Madrid)	Intercambiadores Transporte	Cercanías	Metro	Metro Ligero	Autobuses Urbanos	Autobuses Interurbanos
584	079-21-584	Madrid	Barajas			ALAMEDA DE OSUNA ;EL CAPRICH0		101 ;112 ;114 ;115 ;151 ;77 ;N4 ;N5	211 ;212 ;224 ;227 ;229 ;281 ;282 ;283 ;284 ;824 ;827
585	079-21-585	Madrid	Barajas	Aeropuerto T1 - T2 - T3	SAN FERNANDO	AEROPUERTO T1 T2 T3 ;BARAJAS ;ALAMEDA DE OSUNA		1 ;2 ;101 ;105 ;112 ;114 ;115 ;200 ;203 ;77 ;N27 ;N4	211 ;212 ;224 ;227 ;229 ;256 ;281 ;282 ;283 ;284 ;287 ;824 ;827
586	006-001	Alcobendas			UNIVERSIDAD P. COMILLAS ;VALDELASFUENTES			10 ;11 ;6	153 ;157 ;157C ;158 ;712 ;713 ;714 ;722 ;827 ;827A ;828 ;N101
587	006-002	Alcobendas			VALDELASFUENTES			10 ;11 ;2	153 ;157 ;157C ;158 ;827 ;827A ;828 ;N101
588	006-003A	Alcobendas		VALDELASFUENTES	VALDELASFUENTES	MANUEL DE FALLA		10 ;11 ;2 ;5 ;6	151 ;153 ;157 ;157C ;158 ;827 ;827A ;828 ;N101
589	006-004A	Alcobendas		MANUEL DE FALLA	ALCOBENDAS-S.S. DE LOS REYES ;VALDELASFUENTES	MANUEL DE FALLA ;BAUNATAL		10 ;11 ;2 ;5 ;7 ;9	151 ;153 ;154 ;154C ;156 ;157 ;157C ;158 ;161 ;171 ;180 ;827 ;827A ;828 ;N101 ;N102
590	006-005	Alcobendas			UNIVERSIDAD P. COMILLAS ;VALDELASFUENTES	LA GRANJA		10 ;11 ;6	154 ;157 ;157C ;171 ;714 ;827 ;827A ;828 ;N101
591	006-006A	Alcobendas		VALDELASFUENTES	VALDELASFUENTES	MANUEL DE FALLA		10 ;11 ;2 ;5 ;6	151 ;153 ;156 ;157 ;157C ;158 ;161 ;827 ;827A ;828 ;N101
592	006-007	Alcobendas		ALCOBENDAS-S.S DE LOS REYES	ALCOBENDAS-S.S. DE LOS REYES ;VALDELASFUENTES	MARQUES DE LA VALDAVIA		10 ;11 ;2 ;4 ;5 ;7 ;9	151 ;153 ;154 ;154C ;156 ;157 ;157C ;158 ;159 ;161 ;166 ;171 ;180 ;191 ;197 ;827 ;827A ;828 ;N101 ;N102
593	006-008A	Alcobendas			VALDELASFUENTES	LA GRANJA ;MARQUES DE LA VALDAVIA		10 ;11 ;6	151 ;153 ;154 ;155 ;156 ;157 ;157C ;159 ;161 ;171 ;181 ;191 ;827 ;827A ;828 ;N101



CZT1259	ZT1259	Municipio	Distrito (Solo Madrid)	Intercambiadores Transporte	Cercanías	Metro	Metro Ligero	Autobuses Urbanos	Autobuses Interurbanos
									;N102
594	006-009	Alcobendas		MARQUÉS DE LA VALDAVIA	ALCOBENDAS-S.S. DE LOS REYES ;VALDELASFUENTES	MARQUES DE LA VALDAVIA		10 ;11 ;2 ;5	151 ;153 ;154C ;155 ;156 ;157 ;157C ;158 ;159 ;161 ;171 ;180 ;191 ;197 ;827 ;827A ;828 ;N101 ;N102
595	006-010	Alcobendas		MARQUÉS DE LA VALDAVIA	ALCOBENDAS-S.S. DE LOS REYES	MARQUES DE LA VALDAVIA		10 ;11 ;2 ;5	151 ;154C ;155 ;156 ;157 ;157C ;158 ;159 ;161 ;171 ;180 ;191 ;197 ;827 ;827A ;828 ;N101 ;N102
596	006-011	Alcobendas			ALCOBENDAS-S.S. DE LOS REYES	MARQUES DE LA VALDAVIA		10 ;2 ;4 ;5 ;9	151 ;153 ;154 ;154C ;155 ;156 ;157 ;157C ;158 ;159 ;161 ;166 ;171 ;180 ;191 ;197 ;827 ;827A ;828 ;N101 ;N102
597	006-012	Alcobendas				RONDA DE LA COMUNICACION ;LA GRANJA		3 ;5 ;6 ;9	151 ;154 ;155 ;155B ;156 ;157 ;157C ;159 ;161 ;171 ;181 ;191 ;828 ;N101 ;N102
598	006-013A	Alcobendas		LA MORALEJA	ALCOBENDAS-S.S. DE LOS REYES	LA MORALEJA ;MARQUES DE LA VALDAVIA		1 ;10 ;11 ;2 ;4 ;5 ;9	151 ;154 ;155 ;156 ;157 ;157C ;158 ;159 ;161 ;171 ;180 ;191 ;197 ;827 ;827A ;828 ;N101 ;N102
599	006-014	Alcobendas						4 ;9	156 ;159 ;171 ;180 ;191 ;197 ;827 ;827A ;828 ;N101 ;N102
600	006-015	Alcobendas						1	156 ;159 ;180 ;827 ;828 ;N101
601	006-016A	Alcobendas				LA MORALEJA		1 ;10 ;11 ;2 ;3 ;5 ;9	151 ;154 ;155 ;155B ;156 ;157 ;157C ;159 ;161 ;171 ;180 ;181 ;191 ;827 ;828 ;N101 ;N102

CZT1259	ZT1259	Municipio	Distrito (Solo Madrid)	Intercambiadores Transporte	Cercanías	Metro	Metro Ligero	Autobuses Urbanos	Autobuses Interurbanos
602	006-017	Alcobendas				LA MORALEJA		1 ;10 ;2 ;5 ;9	151 ;155 ;156 ;159 ;191 ;827 ;828 ;N101 ;N102
603	006-018	Alcobendas						1	827
604	006-019	Alcobendas							211 ;827
605	009-001	Algete							166 ;171 ;182 ;191 ;197 ;199
606	009-002	Algete						i1	181 ;182 ;183 ;185 ;197 ;199 ;254 ;N103
607	009-003	Algete						i1	181 ;182 ;183 ;185 ;197 ;254 ;N103
608	041-001	Cobeña							181 ;182 ;183 ;210 ;211 ;254
609	045-001	Colmenar Viejo						1 ;4 ;5 ;6	720 ;721 ;722 ;723 ;724 ;725 ;727 ;N702
610	045-002	Colmenar Viejo						1 ;3 ;4 ;5	720 ;722 ;723 ;724 ;725 ;727 ;N702
611	045-003	Colmenar Viejo		COLMENAR VIEJO	COLMENAR VIEJO			1 ;3 ;4 ;5 ;6	720 ;722 ;724 ;725 ;N702
612	045-004	Colmenar Viejo		COLMENAR VIEJO	COLMENAR VIEJO			1 ;3 ;4 ;5 ;6	720 ;722 ;723 ;724 ;725 ;727 ;N702
613	045-005	Colmenar Viejo			COLMENAR VIEJO			1 ;3 ;4 ;5	720 ;722 ;723 ;724 ;725 ;727 ;N702
614	045-006A	Colmenar Viejo			COLMENAR VIEJO			1 ;3 ;4 ;5 ;6	720 ;722 ;723 ;724 ;725 ;727 ;N702
615	045-007	Colmenar Viejo						8	166 ;171 ;191 ;720 ;722 ;724 ;725
616	129-001	San Agustín de Guadalix							166 ;191 ;193
617	129-002	San Agustín de Guadalix							166 ;191 ;193
618	134-001	San Sebastián de los Reyes						8	161 ;166 ;171 ;181 ;182 ;191 ;197
619	134-002	San Sebastián			VALDELASFUENTES	MANUEL DE FALLA		10 ;11 ;4	151 ;153 ;154 ;154C

CZT1259	ZT1259	Municipio	Distrito (Solo Madrid)	Intercambiadores Transporte	Cercanías	Metro	Metro Ligero	Autobuses Urbanos	Autobuses Interurbanos
		de los Reyes							;157 ;157C ;158 ;161 ;827 ;827A ;828 ;N101 ;N102
620	134-003	San Sebastián de los Reyes				HOSPITAL INFANTA SOFIA		4 ;7	152C ;154C ;158 ;161 ;166 ;181 ;182 ;183 ;191 ;193 ;197 ;827A ;N102
621	134-004A	San Sebastián de los Reyes				HOSPITAL INFANTA SOFIA		7	152C ;154C ;156 ;161 ;166 ;171 ;180 ;181 ;182 ;183 ;191 ;193 ;197 ;210 ;211 ;827 ;828
622	134-005	San Sebastián de los Reyes		BAUNATAL	ALCOBENDAS-S.S. DE LOS REYES	BAUNATAL		4 ;5 ;7	151 ;153 ;154 ;154C ;157C ;158 ;166 ;827 ;827A ;828 ;N101 ;N102
623	134-006A	San Sebastián de los Reyes			ALCOBENDAS-S.S. DE LOS REYES	BAUNATAL ;REYES CATOLICOS		4 ;5 ;7	152C ;153 ;154 ;154C ;156 ;158 ;161 ;166 ;171 ;180 ;191 ;197 ;827 ;827A ;828 ;N101 ;N102
624	134-007	San Sebastián de los Reyes		HOSPITAL INFANTA SOFÍA		HOSPITAL INFANTA SOFIA		4 ;7	152C ;154 ;154C ;156 ;158 ;161 ;166 ;171 ;181 ;182 ;183 ;191 ;193 ;197 ;827A ;N102
625	134-008	San Sebastián de los Reyes				HOSPITAL INFANTA SOFIA		4 ;7	152C ;154 ;154C ;156 ;158 ;161 ;166 ;171 ;180 ;183 ;191 ;197 ;827A ;N102
626	134-009	San Sebastián de los Reyes			ALCOBENDAS-S.S. DE LOS REYES	REYES CATOLICOS ;HOSPITAL INFANTA SOFIA		4 ;5 ;7	152C ;153 ;154 ;154C ;156 ;158 ;161 ;166 ;171 ;180 ;183 ;191 ;197 ;827 ;827A ;828 ;N101 ;N102
627	134-010	San Sebastián de los Reyes		ALCOBENDAS-S.S DE LOS REYES; BAUNATAL	ALCOBENDAS-S.S. DE LOS REYES	BAUNATAL		11 ;2 ;4 ;5 ;7 ;9	151 ;153 ;154 ;154C ;156 ;157 ;157C ;158

CZT1259	ZT1259	Municipio	Distrito (Solo Madrid)	Intercambiadores Transporte	Cercanías	Metro	Metro Ligero	Autobuses Urbanos	Autobuses Interurbanos
									;161 ;166 ;171 ;180 ;191 ;197 ;827 ;827A ;828 ;N101 ;N102
628	134-011	San Sebastián de los Reyes		ALCOBENDAS-S.S DE LOS REYES	ALCOBENDAS-S.S. DE LOS REYES	BAUNATAL ;REYES CATOLICOS		2 ;4 ;5 ;7 ;9	151 ;153 ;154 ;154C ;156 ;157 ;158 ;161 ;166 ;171 ;180 ;191 ;197 ;827 ;827A ;828 ;N101 ;N102
629	134-012	San Sebastián de los Reyes		REYES CATÓLICOS (S.S. REYES)	ALCOBENDAS-S.S. DE LOS REYES	BAUNATAL ;REYES CATOLICOS		4 ;5 ;7	151 ;153 ;154 ;154C ;156 ;158 ;159 ;161 ;166 ;171 ;180 ;191 ;197 ;827 ;827A ;828 ;N101 ;N102
630	134-013	San Sebastián de los Reyes				REYES CATOLICOS ;HOSPITAL INFANTA SOFIA		4 ;7	152C ;154 ;154C ;156 ;161 ;166 ;171 ;180 ;183 ;191 ;197 ;827 ;827A ;828 ;N102
631	134-014	San Sebastián de los Reyes			ALCOBENDAS-S.S. DE LOS REYES	REYES CATOLICOS		10 ;2 ;4 ;5 ;7 ;9	151 ;153 ;154 ;154C ;156 ;157 ;158 ;159 ;161 ;166 ;171 ;180 ;191 ;197 ;827 ;827A ;828 ;N101 ;N102
632	134-015	San Sebastián de los Reyes			ALCOBENDAS-S.S. DE LOS REYES	REYES CATOLICOS		10 ;2 ;4 ;5 ;7 ;9	154 ;154C ;156 ;157 ;158 ;159 ;161 ;166 ;171 ;180 ;191 ;197 ;827 ;827A ;828 ;N101 ;N102
633	134-016	San Sebastián de los Reyes						4	156 ;159 ;161 ;166 ;171 ;180 ;191 ;197 ;827 ;827A ;828 ;N101 ;N102
634	903-001	Tres Cantos		TRES CANTOS	TRES CANTOS			1 ;2 ;4	712 ;713 ;716 ;722 ;723 ;724 ;725 ;827 ;N701
635	903-002	Tres Cantos						1 ;2 ;4	712 ;713 ;716 ;723 ;724 ;827 ;N701

CZT1259	ZT1259	Municipio	Distrito (Solo Madrid)	Intercambiadores Transporte	Cercanías	Metro	Metro Ligero	Autobuses Urbanos	Autobuses Interurbanos
636	903-003	Tres Cantos						1 ;2 ;3	712 ;713 ;716 ;723 ;827 ;N701
637	903-004A	Tres Cantos			TRES CANTOS			1 ;2 ;3 ;4	712 ;713 ;716 ;723 ;725 ;827 ;N701
638	903-005	Tres Cantos						1 ;2 ;3 ;4	712 ;713 ;716 ;723 ;827 ;N701
639	903-006	Tres Cantos						1 ;2 ;3	712 ;713 ;716 ;723 ;827 ;N701
640	903-007	Tres Cantos		TRES CANTOS	TRES CANTOS			1 ;2 ;3	712 ;713 ;716 ;723 ;725 ;827 ;N701
641	903-008A	Tres Cantos			TRES CANTOS			1 ;2 ;3	712 ;713 ;716 ;722 ;723 ;725 ;827 ;N701
642	903-009	Tres Cantos			TRES CANTOS			1 ;2	712 ;713 ;716 ;722 ;725 ;827 ;N701
643	903-010	Tres Cantos			TRES CANTOS			1 ;2	712 ;713 ;716 ;722 ;725 ;827 ;N701
644	007-001A	Alcorcón		VENTORRO DEL CANO; MONTEPRÍNCIPE			MONTEPRINCIPE ;VENTORRO DEL CANO ;PRADO DEL ESPINO		532 ;571 ;574 ;591 ;865 ;N905
645	007-002	Alcorcón			SAN JOSE DE VALDERAS		VENTORRO DEL CANO	3	510 ;510A ;511 ;512 ;513 ;514 ;516 ;518 ;520 ;523 ;532 ;551 ;571 ;574 ;N502 ;N504 ;N905
646	007-003	Alcorcón						3	510 ;510A ;516 ;518 ;551 ;N502 ;N504
647	007-004	Alcorcón				PARQUE OESTE		1 ;3	510 ;510A ;516 ;518 ;521 ;522 ;523 ;547 ;551 ;N502 ;N503 ;N504
648	007-005	Alcorcón			ALCORCON ;SAN JOSE DE VALDERAS	PARQUE LISBOA ;ALCORCON CENTRAL		1 ;2 ;3	510 ;510A ;511 ;512 ;513 ;514 ;516 ;518 ;520 ;547 ;551 ;N501 ;N502 ;N504

CZT1259	ZT1259	Municipio	Distrito (Solo Madrid)	Intercambiadores Transporte	Cercanías	Metro	Metro Ligero	Autobuses Urbanos	Autobuses Interurbanos
649	007-006A	Alcorcón		SAN JOSÉ DE VALDERAS	ALCORCON ;SAN JOSE DE VALDERAS	PARQUE LISBOA		2	450 ;510 ;510A ;511 ;512 ;513 ;514 ;516 ;518 ;520 ;547 ;551 ;N501 ;N502
650	007-007A	Alcorcón		JOAQUÍN VILUMBRALES	SAN JOSE DE VALDERAS	JOAQUIN VILUMBRALES		2	450 ;511 ;512 ;513 ;514 ;520 ;523
651	007-008	Alcorcón		PARQUE OESTE	ALCORCON ;RETAMAS, LAS	PARQUE OESTE		1 ;2 ;3	510 ;510A ;511 ;512 ;516 ;518 ;520 ;521 ;522 ;523 ;547 ;551 ;N501 ;N502 ;N503 ;N504
652	007-009	Alcorcón			ALCORCON ;SAN JOSE DE VALDERAS	PARQUE LISBOA ;ALCORCON CENTRAL		2	510 ;510A ;511 ;512 ;513 ;514 ;516 ;518 ;520 ;547 ;551 ;N501 ;N502
653	007-010	Alcorcón		PARQUE LISBOA	ALCORCON ;SAN JOSE DE VALDERAS	PARQUE LISBOA		1 ;2	450 ;510 ;510A ;511 ;512 ;513 ;514 ;516 ;518 ;520 ;547 ;551 ;N501 ;N502
654	007-011	Alcorcón		PUERTA DEL SUR; JOAQUÍN VILUMBRALES	SAN JOSE DE VALDERAS	JOAQUIN VILUMBRALES ;PUERTA DEL SUR ;PARQUE LISBOA		1 ;2	450 ;510 ;511 ;512 ;513 ;514 ;518 ;520 ;N502
655	007-012	Alcorcón		PUERTA DEL SUR; JOAQUÍN VILUMBRALES	SAN JOSE DE VALDERAS	JOAQUIN VILUMBRALES ;PUERTA DEL SUR		1 ;2	450 ;510 ;511 ;512 ;513 ;514 ;520 ;N502
656	007-013	Alcorcón		LAS RETAMAS; PARQUE OESTE	ALCORCON ;RETAMAS, LAS	PARQUE OESTE		1 ;2	510 ;510A ;511 ;512 ;516 ;547 ;551 ;N501 ;N502 ;N504
657	007-014	Alcorcón		Alcorcón Central	ALCORCON ;RETAMAS, LAS	ALCORCON CENTRAL		1 ;2	510 ;510A ;511 ;512 ;513 ;514 ;516 ;518 ;520 ;547 ;551 ;N501 ;N502
658	007-015	Alcorcón		PARQUE LISBOA	ALCORCON ;SAN JOSE DE VALDERAS	PARQUE LISBOA ;ALCORCON CENTRAL		1 ;2	450 ;510 ;510A ;511 ;512 ;513 ;514 ;516 ;518 ;520 ;547 ;551 ;N501 ;N502

CZT1259	ZT1259	Municipio	Distrito (Solo Madrid)	Intercambiadores Transporte	Cercanías	Metro	Metro Ligero	Autobuses Urbanos	Autobuses Interurbanos
659	007-016	Alcorcón			MOSTOLES ;RETAMAS, LAS			1 ;4	511 ;516 ;519 ;520 ;521 ;522 ;523 ;551 ;N501 ;N502 ;N503
660	007-017	Alcorcón		LAS RETAMAS	ALCORCON ;RETAMAS, LAS			1 ;2	510 ;510A ;511 ;512 ;513 ;516 ;520 ;521 ;523 ;547 ;551 ;N501 ;N502 ;N503
661	007-018	Alcorcón			ALCORCON ;RETAMAS, LAS	ALCORCON CENTRAL		1 ;2	510 ;510A ;511 ;512 ;513 ;514 ;516 ;520 ;547 ;551 ;N501 ;N502
662	007-019	Alcorcón			ALCORCON ;RETAMAS, LAS	ALCORCON CENTRAL		1 ;2	510 ;510A ;511 ;512 ;513 ;514 ;516 ;520 ;547 ;551 ;N501 ;N502
663	007-020	Alcorcón			ALCORCON	PARQUE LISBOA ;ALCORCON CENTRAL		1 ;2	450 ;510 ;510A ;511 ;512 ;513 ;514 ;516 ;518 ;520 ;547 ;551 ;N501 ;N502
664	007-021	Alcorcón		PUERTA DEL SUR	SAN JOSE DE VALDERAS	PUERTA DEL SUR ;PARQUE LISBOA		1 ;2	450 ;510 ;511 ;512 ;513 ;514 ;516 ;520 ;N502
665	007-022	Alcorcón			ALCORCON ;RETAMAS, LAS			1 ;2	510 ;511 ;512 ;513 ;516 ;520 ;547 ;N501 ;N502
666	007-023A	Alcorcón			ALCORCON			1 ;2	450 ;510 ;511 ;512 ;513 ;514 ;516 ;520 ;547 ;N501 ;N502
667	007-024	Alcorcón		PUERTA DEL SUR		JOAQUIN VILUMBRALES ;PUERTA DEL SUR		1 ;2	450 ;510 ;511 ;512 ;513 ;514 ;516 ;520 ;N502
668	007-025	Alcorcón			MOSTOLES ;RETAMAS, LAS			1	511 ;516 ;520 ;521 ;523 ;N501 ;N502 ;N503
669	007-026	Alcorcón			RETAMAS, LAS			2	510 ;511 ;512 ;513 ;516 ;520 ;523 ;N501 ;N502 ;N503

CZT1259	ZT1259	Municipio	Distrito (Solo Madrid)	Intercambiadores Transporte	Cercanías	Metro	Metro Ligero	Autobuses Urbanos	Autobuses Interurbanos
670	007-027A	Alcorcón		Alcorcón Central	ALCORCON	ALCORCON CENTRAL		1 ;2 ;3	510 ;510A ;512 ;513 ;514 ;516 ;518 ;547 ;551 ;N501 ;N502 ;N504
671	015-001A	Arroyomolinos							496 ;498 ;499 ;534
672	015-002	Arroyomolinos						5	496 ;498 ;499 ;534
673	040-001A	Ciempozuelos						1	410 ;425 ;426
674	040-002	Ciempozuelos			CIEMPOZUELOS			1	410 ;416 ;425 ;426
675	040-003	Ciempozuelos		CIEMPOZUELOS	CIEMPOZUELOS			1	410 ;416 ;425 ;426
676	058-001	Fuenlabrada						1 ;2 ;5	491 ;493 ;511 ;516 ;523 ;526 ;527 ;N503 ;N803
677	058-002	Fuenlabrada						1 ;5	493 ;511 ;520 ;521 ;523 ;526 ;527 ;N503
678	058-003A	Fuenlabrada		LORANCA		LORANCA		1 ;4 ;5	493 ;526 ;527
679	058-004	Fuenlabrada						1 ;4 ;5	493 ;526 ;527
680	058-005	Fuenlabrada						1 ;2 ;3	491 ;492 ;493 ;496 ;526 ;527 ;N803
681	058-006	Fuenlabrada						1 ;2 ;3	491 ;492 ;493 ;496 ;526 ;N803
682	058-007	Fuenlabrada			FUENLABRADA ;SERNA, LA			1 ;2 ;3	468 ;491 ;492 ;493 ;496 ;526 ;N803
683	058-008	Fuenlabrada		LA SERNA	FUENLABRADA ;SERNA, LA			2 ;3 ;5	468 ;471 ;491 ;492 ;493 ;497 ;526 ;N803
684	058-009	Fuenlabrada		LA SERNA	FUENLABRADA ;SERNA, LA	PARQUE DE LOS ESTADOS		2 ;3 ;4 ;5	468 ;471 ;491 ;492 ;493 ;497 ;526 ;N803
685	058-010	Fuenlabrada			SERNA, LA	PARQUE DE LOS ESTADOS		2 ;3 ;5	468 ;471 ;491 ;492 ;493 ;497 ;526
686	058-011	Fuenlabrada			SERNA, LA	PARQUE DE LOS ESTADOS ;ARROYO CULEBRO		1 ;2 ;3 ;6	441 ;444 ;455 ;462 ;468 ;469 ;471 ;491 ;492 ;493 ;497 ;526 ;N801 ;N806 ;N807



CZT1259	ZT1259	Municipio	Distrito (Solo Madrid)	Intercambiadores Transporte	Cercanías	Metro	Metro Ligero	Autobuses Urbanos	Autobuses Interurbanos
687	058-012	Fuenlabrada				LORANCA		1 ;4 ;5	493 ;526 ;527
688	058-013	Fuenlabrada		HOSPITAL DE FUENLABRADA		HOSPITAL DE FUENLABRADA		1 ;4 ;5	491 ;492 ;493 ;496 ;526 ;527 ;N803
689	058-014	Fuenlabrada		HOSPITAL DE FUENLABRADA		HOSPITAL DE FUENLABRADA		1 ;2 ;4 ;5	491 ;492 ;493 ;496 ;497 ;526 ;N803
690	058-015	Fuenlabrada		HOSPITAL DE FUENLABRADA	FUENLABRADA	HOSPITAL DE FUENLABRADA ;PARQUE EUROPA		1 ;2 ;3 ;4 ;5	468 ;491 ;492 ;493 ;496 ;497 ;498 ;526 ;N803
691	058-016	Fuenlabrada		PARQUE EUROPA	FUENLABRADA	PARQUE EUROPA ;FUENLABRADA CENTRAL		1 ;2 ;3 ;4 ;5	468 ;491 ;492 ;493 ;496 ;497 ;526 ;N803
692	058-017	Fuenlabrada			FUENLABRADA ;SERNA, LA	PARQUE EUROPA ;FUENLABRADA CENTRAL		1 ;2 ;3 ;4 ;5 ;6	468 ;471 ;491 ;492 ;493 ;496 ;497 ;526 ;N803
693	058-018	Fuenlabrada		Fuenlabrada Central	FUENLABRADA ;SERNA, LA	FUENLABRADA CENTRAL ;PARQUE DE LOS ESTADOS		1 ;2 ;3 ;4 ;5 ;6	468 ;471 ;491 ;492 ;493 ;496 ;497 ;526 ;N803
694	058-019	Fuenlabrada		PARQUE DE LOS ESTADOS	FUENLABRADA ;SERNA, LA	PARQUE DE LOS ESTADOS		1 ;2 ;3 ;5 ;6	468 ;471 ;491 ;492 ;493 ;496 ;497 ;526 ;N803
695	058-020	Fuenlabrada				HOSPITAL DE FUENLABRADA		1 ;4 ;5	468 ;491 ;492 ;493 ;496 ;497 ;498 ;526 ;527
696	058-021	Fuenlabrada		HOSPITAL DE FUENLABRADA		HOSPITAL DE FUENLABRADA		1 ;4	491 ;492 ;493 ;496 ;497 ;498
697	058-022	Fuenlabrada			FUENLABRADA	PARQUE EUROPA ;FUENLABRADA CENTRAL		1 ;2 ;3 ;4 ;5 ;6	468 ;491 ;492 ;493 ;496 ;497 ;498 ;526 ;N803
698	058-023	Fuenlabrada		PARQUE EUROPA	FUENLABRADA	PARQUE EUROPA ;FUENLABRADA CENTRAL		1 ;2 ;4 ;5 ;6	468 ;471 ;491 ;492 ;493 ;496 ;497 ;526 ;N803
699	058-024	Fuenlabrada		Fuenlabrada Central	FUENLABRADA	FUENLABRADA CENTRAL ;PARQUE DE LOS ESTADOS		1 ;2 ;3 ;4 ;5 ;6	468 ;471 ;491 ;492 ;493 ;496 ;497 ;526 ;N803
700	058-025	Fuenlabrada			FUENLABRADA	FUENLABRADA CENTRAL		1 ;2 ;3 ;4 ;6	468 ;491 ;492 ;493 ;496 ;497 ;498 ;526

CZT1259	ZT1259	Municipio	Distrito (Solo Madrid)	Intercambiadores Transporte	Cercanías	Metro	Metro Ligero	Autobuses Urbanos	Autobuses Interurbanos
									;N803
701	058-026A	Fuenlabrada			FUENLABRADA	FUENLABRADA CENTRAL		1 ;2 ;3 ;4 ;6	468 ;471 ;491 ;492 ;493 ;496 ;497 ;526
702	058-027	Fuenlabrada			FUENLABRADA			1 ;2 ;4 ;6	460 ;462 ;463 ;468 ;469 ;471 ;492 ;496 ;497 ;498 ;526 ;N806
703	058-028	Fuenlabrada							444 ;455 ;462 ;463 ;469 ;471 ;N801 ;N806
704	058-029	Fuenlabrada							444 ;455 ;462 ;463 ;469 ;471 ;N801 ;N806
705	065-001A	Getafe		EL BERCIAL	GETAFE CENTRO ;MARGARITAS-UNIVERSIDAD, LAS	EL BERCIAL		3	432 ;441 ;442 ;443 ;444 ;446 ;448 ;450 ;455 ;462 ;481 ;483 ;485 ;488 ;N801 ;N804 ;N805 ;N807
706	065-002A	Getafe		LAS MARGARITAS-UNIVERSIDAD	GETAFE CENTRO ;MARGARITAS-UNIVERSIDAD, LAS	GETAFE CENTRAL ;JUAN DE LA CIERVA		1 ;2 ;3 ;5	428 ;441 ;442 ;443 ;444 ;446 ;447 ;448 ;450 ;455 ;462 ;488 ;N801 ;N805 ;N807
707	065-003A	Getafe		LAS MARGARITAS-UNIVERSIDAD; LOS ESPARTALES	CASAR, EL ;MARGARITAS-UNIVERSIDAD, LAS	EL CASAR ;LOS ESPARTALES ;EL BERCIAL		2 ;3 ;4	441 ;442 ;443 ;444 ;446 ;447 ;448 ;450 ;455 ;462 ;488 ;N801 ;N805 ;N807
708	065-004	Getafe			CASAR, EL ;GETAFE INDUSTRIAL ;MARGARITAS-UNIVERSIDAD, LAS	JUAN DE LA CIERVA ;EL CASAR ;LOS ESPARTALES		1 ;2 ;3 ;4	428 ;441 ;442 ;443 ;446 ;447 ;448 ;450 ;455 ;462 ;488 ;N801 ;N805 ;N807
709	065-005	Getafe		El Casar	CASAR, EL ;GETAFE INDUSTRIAL	EL CASAR		1 ;2 ;3 ;4	428 ;441 ;442 ;443 ;447 ;448 ;450 ;455 ;488 ;N805 ;N807
710	065-006	Getafe			CASAR, EL ;GETAFE INDUSTRIAL	EL CASAR		3 ;4 ;Pi1	428 ;442 ;443 ;447 ;448 ;455 ;488 ;N805 ;N807
711	065-007	Getafe						4 ;Pi1	411 ;415 ;447 ;N805

CZT1259	ZT1259	Municipio	Distrito (Solo Madrid)	Intercambiadores Transporte	Cercanías	Metro	Metro Ligero	Autobuses Urbanos	Autobuses Interurbanos
712	065-008	Getafe						4	411 ;415
713	065-009	Getafe			GETAFE CENTRO ;MARGARITAS-UNIVERSIDAD, LAS	JUAN DE LA CIERVA		1 ;2 ;4 ;5	428 ;441 ;442 ;443 ;444 ;447 ;448 ;450 ;455 ;462 ;488 ;N801 ;N805 ;N807
714	065-010	Getafe			GETAFE CENTRO ;MARGARITAS-UNIVERSIDAD, LAS	JUAN DE LA CIERVA		2 ;3 ;4	428 ;441 ;442 ;443 ;444 ;446 ;447 ;448 ;450 ;455 ;462 ;488 ;N801 ;N805 ;N807
715	065-011	Getafe		JUAN DE LA CIERVA	CASAR, EL ;GETAFE CENTRO ;MARGARITAS-UNIVERSIDAD, LAS	JUAN DE LA CIERVA		1 ;2 ;3 ;4 ;5	428 ;441 ;442 ;443 ;444 ;447 ;448 ;450 ;455 ;462 ;488 ;N801 ;N805 ;N807
716	065-012	Getafe		JUAN DE LA CIERVA	CASAR, EL ;GETAFE CENTRO	JUAN DE LA CIERVA		1 ;2 ;3 ;4 ;5	428 ;441 ;442 ;443 ;447 ;448 ;450 ;455 ;462 ;488 ;N801 ;N805 ;N807
717	065-013	Getafe			CASAR, EL ;GETAFE INDUSTRIAL	JUAN DE LA CIERVA		1 ;2 ;3 ;4 ;5	428 ;441 ;442 ;443 ;447 ;448 ;450 ;455 ;462 ;488 ;N805 ;N807
718	065-014	Getafe			CASAR, EL ;GETAFE INDUSTRIAL			3 ;4 ;Pi1 ;Pi2	428 ;442 ;447 ;448 ;455 ;488 ;N805 ;N807
719	065-015	Getafe						4 ;Pi1	428 ;447 ;N805
720	065-016	Getafe						4	411 ;415
721	065-017	Getafe			GETAFE CENTRO			2 ;3 ;4 ;5	441 ;442 ;443 ;444 ;446 ;448 ;450 ;455 ;462 ;481 ;483 ;N801 ;N806 ;N807
722	065-018	Getafe		Getafe Central	GETAFE CENTRO	ALONSO DE MENDOZA ;GETAFE CENTRAL		1 ;2 ;3 ;4 ;5 ;Pi1 ;Pi2	428 ;441 ;442 ;443 ;444 ;446 ;447 ;448 ;450 ;455 ;462 ;N801 ;N805 ;N806 ;N807
723	065-019	Getafe		Getafe Central	GETAFE CENTRO ;MARGARITAS-	GETAFE CENTRAL ;JUAN DE LA CIERVA		1 ;2 ;3 ;4 ;5 ;Pi1 ;Pi2	428 ;441 ;442 ;443 ;444 ;446 ;447 ;448

CZT1259	ZT1259	Municipio	Distrito (Solo Madrid)	Intercambiadores Transporte	Cercanías	Metro	Metro Ligero	Autobuses Urbanos	Autobuses Interurbanos
					UNIVERSIDAD, LAS				;450 ;455 ;462 ;N801 ;N805 ;N806 ;N807
724	065-020	Getafe		JUAN DE LA CIERVA	GETAFE CENTRO	GETAFE CENTRAL ;JUAN DE LA CIERVA		1 ;2 ;3 ;4 ;5 ;Pi2	428 ;441 ;442 ;443 ;444 ;447 ;448 ;450 ;455 ;462 ;N801 ;N805 ;N806 ;N807
725	065-021	Getafe		GETAFE INDUSTRIAL	CASAR, EL ;GETAFE CENTRO ;GETAFE INDUSTRIAL	JUAN DE LA CIERVA		1 ;2 ;3 ;4 ;5 ;Pi1 ;Pi2	428 ;441 ;442 ;443 ;447 ;448 ;450 ;455 ;462 ;488 ;N801 ;N805 ;N807
726	065-022	Getafe		ALONSO DE MENDOZA	GETAFE CENTRO	ALONSO DE MENDOZA		1 ;2 ;3 ;5	428 ;441 ;444 ;448 ;450 ;455 ;462 ;N801 ;N806 ;N807
727	065-023A	Getafe		ALONSO DE MENDOZA	GETAFE CENTRO	ALONSO DE MENDOZA		1 ;2 ;3 ;4 ;5	428 ;441 ;442 ;444 ;448 ;450 ;455 ;462 ;N801 ;N805 ;N806 ;N807
728	065-024	Getafe			GETAFE CENTRO	ALONSO DE MENDOZA ;GETAFE CENTRAL		1 ;2 ;3 ;4 ;5 ;Pi1 ;Pi2	428 ;441 ;442 ;444 ;446 ;447 ;448 ;450 ;455 ;462 ;N801 ;N805 ;N806 ;N807
729	065-025	Getafe			GETAFE CENTRO	ALONSO DE MENDOZA		2 ;5	441 ;444 ;446 ;448 ;450 ;455 ;462 ;481 ;483 ;485 ;N801 ;N806 ;N807
730	065-026A	Getafe		CONSERVATORIO	GETAFE CENTRO ;GETAFE SECTOR 3	CONSERVATORIO ;ALONSO DE MENDOZA		1 ;2 ;5	441 ;444 ;448 ;450 ;455 ;462 ;N801 ;N806 ;N807
731	065-027	Getafe		ARROYO CULEBRO; CONSERVATORIO	GETAFE SECTOR 3	ARROYO CULEBRO ;CONSERVATORIO		1 ;2	441 ;444 ;455 ;462 ;469 ;471 ;N801 ;N806 ;N807
732	065-028A	Getafe		GETAFE INDUSTRIAL	GETAFE CENTRO ;GETAFE INDUSTRIAL ;GETAFE SECTOR 3	ALONSO DE MENDOZA		1 ;2 ;4 ;5 ;Pi1 ;Pi2	427 ;428 ;441 ;442 ;444 ;447 ;448 ;455 ;462 ;488 ;N401 ;N801 ;N805 ;N806 ;N807

CZT1259	ZT1259	Municipio	Distrito (Solo Madrid)	Intercambiadores Transporte	Cercanías	Metro	Metro Ligero	Autobuses Urbanos	Autobuses Interurbanos
733	065-029	Getafe						Pi2	422 ;427 ;428 ;N401
734	065-030	Getafe						4 ;Pi2	422 ;427 ;428 ;447 ;N401
735	066-001	Griñón							460 ;468
736	066-002A	Griñón							460 ;468
737	073-001	Humanes de Madrid			HUMANES			3	468 ;471 ;491 ;492 ;493 ;496 ;497 ;498
738	073-002	Humanes de Madrid		HUMANES	HUMANES				468 ;471 ;496 ;497 ;498
739	073-003	Humanes de Madrid			HUMANES				468 ;471 ;496 ;497
740	074-001	Leganés		LA FORTUNA		LA FORTUNA		1	483 ;486
741	074-002	Leganés				LA FORTUNA		1	480 ;481 ;482 ;483 ;486 ;491
742	074-003	Leganés						118 ;35 ;SE702	446 ;464 ;480 ;481 ;482 ;484 ;485 ;491 ;N803 ;N804
743	074-004	Leganés							432 ;441 ;446 ;464 ;480 ;485 ;N804 ;N806 ;N807
744	074-005A	Leganés				SAN NICASIO		1	450 ;482 ;483 ;486 ;487 ;488 ;513
745	074-006	Leganés			ZARZAQUEMADA			1	432 ;450 ;480 ;481 ;482 ;483 ;484 ;485 ;486 ;487 ;488 ;491 ;492 ;497 ;N803 ;N804
746	074-007	Leganés		ZARZAQUEMADA	ZARZAQUEMADA	EL CARRASCAL		1	432 ;441 ;480 ;481 ;482 ;483 ;485 ;488 ;491 ;492 ;497 ;N803 ;N804 ;N806
747	074-008	Leganés		SAN NICASIO	LEGANES	SAN NICASIO		1	432 ;450 ;482 ;483 ;484 ;486 ;487 ;488 ;491 ;492 ;N804

CZT1259	ZT1259	Municipio	Distrito (Solo Madrid)	Intercambiadores Transporte	Cercanías	Metro	Metro Ligero	Autobuses Urbanos	Autobuses Interurbanos
748	074-009	Leganés			LEGANES			1	432 ;450 ;481 ;482 ;483 ;484 ;485 ;486 ;487 ;488 ;491 ;492 ;497 ;N803 ;N804
749	074-010	Leganés			PARQUE POLVORANCA				432 ;450 ;482 ;486 ;487 ;511 ;513 ;514 ;516 ;N804
750	074-011A	Leganés			LEGANES	LEGANES CENTRAL ;SAN NICASIO			432 ;450 ;468 ;481 ;482 ;483 ;484 ;486 ;487 ;488 ;491 ;492 ;493 ;497 ;N804
751	074-012	Leganés		Leganés Central; SAN NICASIO	LEGANES	LEGANES CENTRAL ;SAN NICASIO			432 ;450 ;480 ;481 ;482 ;483 ;484 ;486 ;487 ;488 ;491 ;492 ;493 ;497 ;N804
752	074-013	Leganés		SAN NICASIO	LEGANES	LEGANES CENTRAL ;SAN NICASIO		1	432 ;450 ;480 ;481 ;482 ;483 ;484 ;486 ;487 ;488 ;491 ;492 ;493 ;497 ;N804
753	074-014	Leganés			LEGANES	LEGANES CENTRAL		1	432 ;450 ;480 ;481 ;482 ;483 ;484 ;486 ;487 ;488 ;491 ;492 ;493 ;497 ;N804
754	074-015	Leganés		CASA DEL RELOJ	LEGANES ;ZARZAQUEMADA	JULIAN BESTEIRO ;CASA DEL RELOJ		1	432 ;450 ;480 ;481 ;482 ;483 ;484 ;485 ;486 ;487 ;488 ;491 ;492 ;493 ;497 ;N803 ;N804
755	074-016	Leganés		JULIÁN BESTEIRO; ZARZAQUEMADA	ZARZAQUEMADA	JULIAN BESTEIRO		1	432 ;450 ;480 ;481 ;482 ;483 ;485 ;486 ;488 ;491 ;492 ;497 ;N803 ;N804
756	074-017	Leganés		JULIÁN BESTEIRO	ZARZAQUEMADA	JULIAN BESTEIRO		1	432 ;450 ;480 ;481 ;482 ;483 ;485 ;486 ;488 ;491 ;492 ;497 ;N803 ;N804

CZT1259	ZT1259	Municipio	Distrito (Solo Madrid)	Intercambiadores Transporte	Cercanías	Metro	Metro Ligero	Autobuses Urbanos	Autobuses Interurbanos
757	074-018	Leganés		EL CARRASCAL	ZARZAQUEMADA	EL CARRASCAL		1	432 ;446 ;481 ;485 ;488 ;497 ;N803 ;N804
758	074-019	Leganés			ZARZAQUEMADA	EL CARRASCAL		1	432 ;441 ;446 ;448 ;481 ;485 ;488 ;N804 ;N806
759	074-020	Leganés			ZARZAQUEMADA	JULIAN BESTEIRO ;CASA DEL RELOJ		1	432 ;450 ;480 ;481 ;482 ;483 ;485 ;486 ;488 ;491 ;492 ;493 ;497 ;N804
760	074-021	Leganés		JULIÁN BESTEIRO	ZARZAQUEMADA	JULIAN BESTEIRO		1	432 ;450 ;480 ;481 ;482 ;483 ;485 ;486 ;488 ;491 ;492 ;497 ;N804
761	074-022	Leganés		JULIÁN BESTEIRO	ZARZAQUEMADA	JULIAN BESTEIRO		1	432 ;450 ;480 ;481 ;482 ;485 ;488 ;491 ;492 ;497 ;N804
762	074-023	Leganés		JULIÁN BESTEIRO	ZARZAQUEMADA	JULIAN BESTEIRO		1	432 ;446 ;450 ;480 ;481 ;482 ;483 ;485 ;488 ;491 ;492 ;497 ;N804
763	074-024A	Leganés		EL CARRASCAL	ZARZAQUEMADA	EL CARRASCAL		1	432 ;446 ;481 ;485 ;488 ;497 ;N804
764	074-025	Leganés			MARGARITAS-UNIVERSIDAD, LAS	EL BERCIAL ;EL CARRASCAL ;CASA DEL RELOJ		1 ;3	432 ;441 ;443 ;444 ;446 ;448 ;450 ;455 ;462 ;480 ;481 ;482 ;483 ;485 ;486 ;488 ;491 ;492 ;493 ;497 ;N801 ;N804 ;N806
765	074-026	Leganés		Leganés Central	LEGANES	CASA DEL RELOJ ;HOSPITAL SEVERO OCHOA ;LEGANES CENTRAL			432 ;450 ;468 ;480 ;481 ;482 ;483 ;484 ;485 ;486 ;487 ;488 ;491 ;492 ;493 ;497 ;N804
766	074-027	Leganés		HOSPITAL SEVERO OCHOA; CASA DEL RELOJ	LEGANES	CASA DEL RELOJ ;HOSPITAL SEVERO OCHOA		1	432 ;450 ;468 ;480 ;481 ;482 ;483 ;484 ;485 ;486 ;488 ;491

CZT1259	ZT1259	Municipio	Distrito (Solo Madrid)	Intercambiadores Transporte	Cercanías	Metro	Metro Ligero	Autobuses Urbanos	Autobuses Interurbanos
									;492 ;493 ;497 ;N804
767	074-028	Leganés		CASA DEL RELOJ	LEGANES	CASA DEL RELOJ		1	432 ;450 ;480 ;481 ;482 ;483 ;484 ;485 ;486 ;488 ;491 ;492 ;493 ;497 ;N804
768	074-029	Leganés			PARQUE POLVORANCA ;LEGANES				432 ;450 ;468 ;481 ;482 ;484 ;485 ;486 ;488 ;491 ;492 ;493 ;497 ;N804
769	074-030	Leganés		HOSPITAL SEVERO OCHOA	PARQUE POLVORANCA ;LEGANES	HOSPITAL SEVERO OCHOA ;LEGANES CENTRAL			432 ;450 ;468 ;480 ;481 ;482 ;483 ;484 ;485 ;486 ;488 ;491 ;492 ;493 ;497 ;N804
770	074-031	Leganés		HOSPITAL SEVERO OCHOA	LEGANES	HOSPITAL SEVERO OCHOA			432 ;450 ;468 ;480 ;481 ;482 ;483 ;484 ;485 ;486 ;491 ;492 ;493 ;497 ;N804
771	074-032	Leganés		HOSPITAL SEVERO OCHOA	LEGANES	CASA DEL RELOJ ;HOSPITAL SEVERO OCHOA		1	432 ;450 ;468 ;480 ;481 ;482 ;483 ;484 ;485 ;486 ;488 ;491 ;492 ;493 ;497 ;N804
772	074-033	Leganés		CASA DEL RELOJ	LEGANES	CASA DEL RELOJ		1	432 ;446 ;450 ;468 ;480 ;481 ;483 ;484 ;485 ;486 ;488 ;491 ;492 ;493 ;497 ;N801 ;N804
773	074-034	Leganés		PARQUE POLVORANCA	PARQUE POLVORANCA				432 ;468 ;482 ;485 ;486 ;491 ;497 ;N804
774	074-035	Leganés		PARQUE POLVORANCA	PARQUE POLVORANCA				432 ;468 ;481 ;482 ;485 ;486 ;491 ;493 ;497 ;N804
775	074-036	Leganés			PARQUE POLVORANCA	HOSPITAL SEVERO OCHOA		1 ;3	432 ;441 ;444 ;446 ;448 ;450 ;455 ;462 ;468 ;480 ;481 ;482 ;483 ;485 ;486 ;491



CZT1259	ZT1259	Municipio	Distrito (Solo Madrid)	Intercambiadores Transporte	Cercanías	Metro	Metro Ligero	Autobuses Urbanos	Autobuses Interurbanos
									;492 ;493 ;497 ;N801 ;N804 ;N807
776	074-037	Leganés			PARQUE POLVORANCA ;SERNA, LA			1 ;2 ;3	468 ;482 ;491 ;492 ;493 ;497 ;526 ;N803 ;N804
777	074-038	Leganés			PARQUE POLVORANCA ;SERNA, LA			2 ;3	441 ;444 ;468 ;482 ;491 ;492 ;493 ;497 ;N801 ;N804 ;N807
778	089-001A	Moraleja de Enmedio							468 ;496 ;497 ;498 ;499
779	092-001	Móstoles			MOSTOLES EL SOTO			3 ;4	510 ;510A ;518 ;519 ;519A ;521 ;522 ;523 ;526 ;537 ;551 ;N501 ;N503 ;N504
780	092-002	Móstoles			MOSTOLES EL SOTO			3 ;6	510A ;518 ;519 ;519A ;522 ;526 ;537 ;N501 ;N504
781	092-003A	Móstoles		MÓSTOLES EL SOTO	MOSTOLES EL SOTO	UNIVERSIDAD REY JUAN CARLOS		3 ;6	521 ;522 ;526 ;537 ;551 ;N501 ;N503
782	092-004B	Móstoles						1 ;4	521 ;522 ;523 ;537 ;551 ;N503
783	092-005	Móstoles						5 ;6	496 ;498 ;499 ;522 ;526 ;528 ;534 ;537 ;N501
784	092-006	Móstoles		MÓSTOLES EL SOTO	MOSTOLES ;MOSTOLES EL SOTO			3 ;5 ;6	519 ;522 ;526 ;528 ;537 ;N501
785	092-007	Móstoles		UNIVERSIDAD REY JUAN CARLOS; MÓSTOLES EL SOTO	MOSTOLES ;MOSTOLES EL SOTO	UNIVERSIDAD REY JUAN CARLOS ;MOSTOLES CENTRAL		3 ;5 ;6	519 ;521 ;522 ;523 ;526 ;528 ;537 ;551 ;N501 ;N503
786	092-008	Móstoles		UNIVERSIDAD REY JUAN CARLOS	MOSTOLES ;MOSTOLES EL SOTO	UNIVERSIDAD REY JUAN CARLOS ;MOSTOLES CENTRAL		4 ;6	519 ;520 ;521 ;522 ;523 ;528 ;537 ;551 ;N501 ;N503
787	092-009	Móstoles		Móstoles Central	MOSTOLES	MOSTOLES CENTRAL		1 ;4 ;5	519 ;520 ;521 ;522 ;523 ;528 ;537 ;551 ;N501 ;N503

CZT1259	ZT1259	Municipio	Distrito (Solo Madrid)	Intercambiadores Transporte	Cercanías	Metro	Metro Ligero	Autobuses Urbanos	Autobuses Interurbanos
788	092-010	Móstoles		Móstoles Central	MOSTOLES	MOSTOLES CENTRAL		1 ;4 ;5	519 ;520 ;521 ;522 ;523 ;537 ;551 ;N501 ;N503
789	092-011	Móstoles		Móstoles Central	MOSTOLES	MOSTOLES CENTRAL ;PRADILLO		1 ;3 ;4 ;5	519 ;520 ;521 ;522 ;523 ;528 ;N501 ;N503
790	092-012	Móstoles			MOSTOLES	MOSTOLES CENTRAL ;PRADILLO		1 ;4 ;5	519 ;520 ;521 ;523 ;N501 ;N503
791	092-013	Móstoles			MOSTOLES			1 ;4	511 ;519 ;520 ;521 ;523 ;N501 ;N503
792	092-014	Móstoles			MOSTOLES EL SOTO	HOSPITAL DE MOSTOLES		3 ;5 ;6	496 ;498 ;499 ;521 ;522 ;523 ;526 ;528 ;534 ;537 ;N501
793	092-015	Móstoles			MOSTOLES ;MOSTOLES EL SOTO	HOSPITAL DE MOSTOLES		3 ;5 ;6	519 ;521 ;522 ;523 ;526 ;528 ;537 ;N501
794	092-016	Móstoles			MOSTOLES	PRADILLO ;HOSPITAL DE MOSTOLES		1 ;2 ;3 ;5	519 ;521 ;522 ;523 ;528 ;N501
795	092-017	Móstoles		PRADILLO	MOSTOLES	MOSTOLES CENTRAL ;PRADILLO		1 ;2 ;3 ;4 ;5	519 ;520 ;521 ;523 ;528 ;N501 ;N503
796	092-018	Móstoles			MOSTOLES	PRADILLO		1 ;4	511 ;519 ;520 ;521 ;523 ;N501 ;N503
797	092-019	Móstoles			MOSTOLES	PRADILLO		1 ;4	519 ;520 ;521 ;523 ;N501 ;N503
798	092-020	Móstoles						1 ;4	511 ;520 ;521 ;523 ;526 ;527 ;N501 ;N503
799	092-021	Móstoles						1	493 ;520 ;521 ;523 ;526 ;527 ;N503
800	092-022	Móstoles		HOSPITAL DE MÓSTOLES	MOSTOLES	PRADILLO ;HOSPITAL DE MOSTOLES		1 ;2 ;3 ;5	519 ;521 ;522 ;523 ;528 ;N501
801	092-023	Móstoles		PRADILLO	MOSTOLES	PRADILLO		1 ;2 ;3 ;4	519 ;521 ;523 ;528 ;N501 ;N503
802	092-024	Móstoles		HOSPITAL DE MÓSTOLES		HOSPITAL DE MOSTOLES		1 ;2 ;3 ;5	521 ;523 ;528 ;N501
803	092-025	Móstoles				HOSPITAL DE MOSTOLES ;MANUELA MALASAÑA		1 ;2 ;3	521 ;523 ;528 ;N503

CZT1259	ZT1259	Municipio	Distrito (Solo Madrid)	Intercambiadores Transporte	Cercanías	Metro	Metro Ligero	Autobuses Urbanos	Autobuses Interurbanos
804	092-026	Móstoles				PRADILLO ;HOSPITAL DE MOSTOLES		1 ;2 ;3 ;4	521 ;523 ;528 ;N501 ;N503
805	092-027	Móstoles						1 ;4	493 ;521 ;523 ;526 ;527 ;N503
806	092-028	Móstoles		HOSPITAL DE MÓSTOLES		HOSPITAL DE MOSTOLES		1 ;3 ;5	521 ;523 ;528
807	092-029	Móstoles				HOSPITAL DE MOSTOLES		1 ;3 ;5	521 ;523 ;528 ;N501
808	092-030	Móstoles		MANUELA MALASAÑA		MANUELA MALASAÑA		1 ;2 ;3 ;4	521 ;523 ;528 ;N503
809	092-031	Móstoles						5 ;6	496 ;498 ;534
810	092-032	Móstoles						1 ;5	496 ;498 ;499 ;521 ;523 ;528 ;534
811	092-033	Móstoles				LORANCA		1 ;2 ;4 ;5	493 ;521 ;523 ;526 ;527 ;528 ;N503
812	096-001	Navalcarnero						1	528 ;529H ;531 ;535 ;537 ;539 ;545 ;546 ;547
813	096-002	Navalcarnero						1	528 ;529H ;531 ;535 ;537 ;539 ;545 ;546 ;547
814	096-003A	Navalcarnero						1	528 ;531 ;535 ;537 ;539
815	106-001	Parla			PARLA		BULEVAR SUR ;REYES CATOLICOS	1 ;2 ;3	460 ;461 ;462 ;463 ;469 ;471 ;N806
816	106-002	Parla		LA BALLENA	PARLA		JULIO ROMERO DE TORRES ;LA BALLENA ;PARLA CENTRO - BULEVAR NORTE	1 ;2 ;3	460 ;461 ;463 ;469 ;471 ;N806
817	106-003	Parla		PLAZA DE TOROS; JULIO ROMERO DE TORRES; LA BALLENA	PARLA		PLAZA DE TOROS ;JULIO ROMERO DE TORRES ;LA BALLENA	1 ;3	455 ;460 ;461 ;462 ;463 ;469 ;471 ;N806

CZT1259	ZT1259	Municipio	Distrito (Solo Madrid)	Intercambiadores Transporte	Cercanías	Metro	Metro Ligero	Autobuses Urbanos	Autobuses Interurbanos
							;POLIGONO INDUSTRIAL CIUDAD DE PARLA		
818	106-004	Parla		Parla Centro; IGLESIA CENTRO	PARLA		JULIO ROMERO DE TORRES ;LA BALLENA ;PARLA CENTRO - BULEVAR NORTE ;IGLESIA CENTRO ;BULEVAR SUR	1 ;2 ;3	460 ;461 ;462 ;463 ;469 ;471 ;N806
819	106-005	Parla		Parla Centro	PARLA		JULIO ROMERO DE TORRES ;LA BALLENA ;PARLA CENTRO - BULEVAR NORTE ;IGLESIA CENTRO ;BULEVAR SUR	1 ;2 ;3	460 ;461 ;462 ;463 ;469 ;471 ;N806
820	106-006	Parla		PLAZA DE TOROS	PARLA		PLAZA DE TOROS ;JULIO ROMERO DE TORRES ;LA BALLENA ;PARLA CENTRO - BULEVAR NORTE ;IGLESIA CENTRO	1 ;2 ;3	461 ;462 ;463 ;469 ;471 ;N806
821	106-007	Parla			PARLA		PLAZA DE TOROS ;JULIO ROMERO DE TORRES ;POLIGONO INDUSTRIAL CIUDAD DE	1 ;3	461 ;462 ;463 ;469 ;471 ;N806

CZT1259	ZT1259	Municipio	Distrito (Solo Madrid)	Intercambiadores Transporte	Cercanías	Metro	Metro Ligero	Autobuses Urbanos	Autobuses Interurbanos
							PARLA		
822	106-008	Parla		POLÍGONO INDUSTRIAL CIUDAD DE PARLA	PARLA		PLAZA DE TOROS ;JAIME I NORTE ;JAIME I SUR ;POLIGONO INDUSTRIAL CIUDAD DE PARLA	1 ;3	461 ;462 ;469 ;471 ;N806
823	106-009	Parla		BULEVAR SUR	PARLA		PARLA CENTRO - BULEVAR NORTE ;IGLESIA CENTRO ;BULEVAR SUR ;REYES CATOLICOS	1 ;2	460 ;461 ;462 ;463 ;469 ;471 ;N806
824	106-010	Parla		ISABEL II	PARLA		PARLA CENTRO - BULEVAR NORTE ;IGLESIA CENTRO ;BULEVAR SUR ;REYES CATOLICOS ;ISABEL II ;PARQUE PARLA ESTE	1 ;2 ;3	460 ;461 ;462 ;463 ;469 ;471 ;N806
825	106-011	Parla		PARQUE PARLA ESTE; ISABEL II	PARLA		BULEVAR SUR ;REYES CATOLICOS ;ISABEL II ;PARQUE PARLA ESTE ;AVENIDA SISTEMA SOLAR ;TIERRA SUR ;VENUS NORTE ;VENUS SUR ;ESTRELLA	1 ;2 ;3	460 ;461 ;462 ;463 ;469 ;471 ;N806

CZT1259	ZT1259	Municipio	Distrito (Solo Madrid)	Intercambiadores Transporte	Cercanías	Metro	Metro Ligero	Autobuses Urbanos	Autobuses Interurbanos
							POLAR NORTE ;ESTRELLA POLAR SUR ;JAIME I NORTE ;JAIME I SUR ;POLIGONO INDUSTRIAL CIUDAD DE PARLA		
826	106-012A	Parla		TIERRA NORTE; TIERRA SUR; AVENIDA SISTEMA SOLAR; VENUS NORTE; VENUS SUR			PARQUE PARLA ESTE ;AVENIDA SISTEMA SOLAR ;TIERRA NORTE ;TIERRA SUR ;VENUS NORTE ;VENUS SUR ;ESTRELLA POLAR NORTE ;ESTRELLA POLAR SUR	3	461 ;462 ;469 ;N806
827	106-013	Parla		REYES CATÓLICOS (PARLA); BULEVAR SUR	PARLA		IGLESIA CENTRO ;BULEVAR SUR ;REYES CATOLICOS ;ISABEL II	1 ;2 ;3	460 ;461 ;462 ;463 ;469 ;471 ;N806
828	106-014	Parla					BULEVAR SUR ;REYES CATOLICOS ;ISABEL II ;PARQUE PARLA ESTE ;AVENIDA SISTEMA SOLAR	1 ;2 ;3	460 ;461 ;462 ;463 ;469 ;N806
829	106-015	Parla						1 ;2 ;3	460 ;461 ;462 ;463 ;469 ;N806
830	106-016	Parla					AVENIDA SISTEMA SOLAR	1 ;2 ;3	460 ;461 ;462 ;463 ;469 ;N806

CZT1259	ZT1259	Municipio	Distrito (Solo Madrid)	Intercambiadores Transporte	Cercanías	Metro	Metro Ligero	Autobuses Urbanos	Autobuses Interurbanos
831	113-001	Pinto		PINTO	PINTO			1	412 ;413 ;427 ;428 ;455 ;462 ;471 ;N401
832	113-002A	Pinto						1	412 ;422 ;423 ;427 ;428 ;455 ;471 ;N401
833	113-003	Pinto			PINTO			1	412 ;413 ;422 ;423 ;427 ;428 ;455 ;471 ;N401
834	113-004	Pinto			PINTO			1	412 ;413 ;423 ;427 ;428 ;455 ;471 ;N401
835	113-005	Pinto		PINTO	PINTO			1	412 ;413 ;423 ;427 ;428 ;455 ;471 ;N401
836	113-006A	Pinto		PINTO	PINTO			1	412 ;413 ;423 ;427 ;428 ;455 ;471 ;N401
837	113-007	Pinto			PINTO			1 ;4 ;7	413 ;416 ;422 ;424 ;428 ;455 ;469 ;471 ;N401
838	113-008	Pinto			PINTO			1 ;4	412 ;413 ;422 ;423 ;424 ;428 ;455 ;471 ;N401
839	113-009	Pinto						4	412 ;414 ;422 ;423 ;424 ;427 ;428 ;455 ;471 ;N401
840	132-001	San Martín de la Vega						1 ;i1	410 ;412 ;415 ;416
841	132-002	San Martín de la Vega						1 ;i1	410 ;412 ;415 ;416
842	149-001A	Torrejón de la Calzada							460 ;463 ;464 ;468
843	150-001	Torrejón de Velasco							416 ;422 ;425 ;428 ;460 ;463 ;464 ;466 ;469
844	161-001	Valdemoro						1 ;4 ;7	416 ;422 ;424 ;425 ;428 ;N401
845	161-002A	Valdemoro						4 ;7	422 ;424 ;428 ;N401

CZT1259	ZT1259	Municipio	Distrito (Solo Madrid)	Intercambiadores Transporte	Cercanías	Metro	Metro Ligero	Autobuses Urbanos	Autobuses Interurbanos
846	161-003	Valdemoro						7	416 ;422 ;425 ;428 ;N401
847	161-004	Valdemoro						1 ;2 ;3 ;4 ;5 ;6 ;7	416 ;422 ;424 ;425 ;428 ;466 ;N401
848	161-005	Valdemoro			VALDEMORO			1 ;2 ;3 ;4 ;5 ;6 ;7	422 ;424 ;425 ;428 ;N401
849	161-006	Valdemoro		VALDEMORO	VALDEMORO			1 ;2 ;3 ;4 ;5 ;6 ;7 ;SE	422 ;424 ;426 ;428 ;N401
850	161-007	Valdemoro						1 ;2 ;3 ;4 ;6 ;7	416 ;422 ;424 ;425 ;428 ;466 ;N401
851	161-008	Valdemoro						2 ;3 ;5 ;6	422 ;424 ;425 ;426 ;428 ;466 ;N401
852	161-009	Valdemoro						1 ;2 ;3 ;5 ;6 ;7	422 ;424 ;425 ;428 ;466 ;N401
853	161-010	Valdemoro						2 ;3 ;5 ;6 ;7	422 ;424 ;425 ;466 ;N401
854	161-011	Valdemoro						5 ;6	410 ;424 ;425 ;426 ;466 ;N401
855	002-001	Ajalvir							251 ;252 ;254 ;256
856	002-002	Ajalvir							251 ;254 ;256
857	005-001	Alcalá de Henares			GARENA, LA			1 ;11 ;7 ;9	223 ;224 ;227 ;252 ;254 ;255 ;260 ;824
858	005-002	Alcalá de Henares						10 ;7 ;9	227 ;251 ;252 ;254 ;255
859	005-003	Alcalá de Henares						10 ;12 ;2 ;3 ;7	222 ;227 ;232 ;250 ;251 ;255 ;824
860	005-004	Alcalá de Henares		ALCALÁ DE HENARES UNIVERSIDAD	ALCALÁ DE HENARES UNIVERSIDAD ;MECO			12 ;2 ;3 ;5	222 ;227 ;232 ;250 ;275 ;824
861	005-005	Alcalá de Henares		ALCALÁ DE HENARES UNIVERSIDAD	ALCALÁ DE HENARES UNIVERSIDAD ;MECO			5	222 ;250 ;275



CZT1259	ZT1259	Municipio	Distrito (Solo Madrid)	Intercambiadores Transporte	Cercanías	Metro	Metro Ligero	Autobuses Urbanos	Autobuses Interurbanos
862	005-006	Alcalá de Henares			ALCALÁ DE HENARES ;ALCALÁ DE HENARES UNIVERSIDAD			1 ;11 ;2 ;3 ;5 ;6 ;8	223 ;229 ;231 ;232 ;250 ;275 ;824
863	005-007	Alcalá de Henares			GARENA, LA			1 ;11	223 ;227 ;824
864	005-008	Alcalá de Henares		LA GARENA	GARENA, LA			1 ;11	223 ;227 ;252 ;255 ;260 ;824
865	005-009	Alcalá de Henares			ALCALÁ DE HENARES			10 ;11 ;7 ;8 ;9	227 ;232 ;250 ;252 ;255 ;260
866	005-010	Alcalá de Henares			ALCALÁ DE HENARES			1 ;10 ;3 ;7	223 ;227 ;232 ;250 ;255 ;260 ;824
867	005-011A	Alcalá de Henares		ALCALÁ DE HENARES	ALCALÁ DE HENARES			1 ;10 ;11 ;12 ;7 ;8 ;9	223 ;227 ;232 ;250 ;252 ;255 ;260 ;824
868	005-012	Alcalá de Henares		ALCALÁ DE HENARES	ALCALÁ DE HENARES			1 ;10 ;12 ;2 ;3 ;5 ;7 ;8 ;9	223 ;227 ;229 ;231 ;232 ;250 ;252 ;255 ;260 ;275 ;824
869	005-013	Alcalá de Henares			ALCALÁ DE HENARES ;ALCALÁ DE HENARES UNIVERSIDAD			1 ;10 ;11 ;12 ;2 ;3 ;5 ;7	223 ;227 ;229 ;231 ;232 ;250 ;260 ;275 ;824
870	005-014	Alcalá de Henares			GARENA, LA ;SOTO DEL HENARES			1 ;11 ;1A ;1B	223 ;224 ;226 ;227 ;824
871	005-015	Alcalá de Henares			GARENA, LA ;ALCALÁ DE HENARES			1 ;11 ;5 ;7 ;9	223 ;227 ;232 ;250 ;252 ;255 ;260 ;271 ;320 ;824
872	005-016	Alcalá de Henares			GARENA, LA ;ALCALÁ DE HENARES			1 ;5 ;6	223 ;227 ;229 ;231 ;252 ;255 ;260 ;271 ;320 ;824
873	005-017	Alcalá de Henares			GARENA, LA			1 ;5 ;6	223 ;227 ;229 ;231 ;252 ;260 ;271 ;320 ;824
874	005-018	Alcalá de Henares		ALCALÁ DE HENARES	ALCALÁ DE HENARES			1 ;10 ;11 ;12 ;2 ;3 ;5 ;7 ;8 ;9	223 ;227 ;229 ;231 ;232 ;250 ;252 ;255 ;260 ;271 ;320 ;824

CZT1259	ZT1259	Municipio	Distrito (Solo Madrid)	Intercambiadores Transporte	Cercanías	Metro	Metro Ligero	Autobuses Urbanos	Autobuses Interurbanos
875	005-019	Alcalá de Henares		ALCALÁ DE HENARES	ALCALÁ DE HENARES			1 ;10 ;11 ;12 ;2 ;3 ;5 ;6 ;7 ;8 ;9	223 ;227 ;229 ;231 ;232 ;250 ;252 ;260 ;275 ;824
876	005-020	Alcalá de Henares			ALCALÁ DE HENARES			1 ;10 ;11 ;2 ;3 ;5 ;6 ;7 ;8	223 ;227 ;229 ;231 ;232 ;250 ;252 ;260 ;271 ;320 ;824
877	005-021	Alcalá de Henares						1 ;4 ;5 ;6 ;7	229 ;231 ;252 ;260 ;271 ;272 ;320 ;824
878	005-022	Alcalá de Henares			ALCALÁ DE HENARES			1 ;2 ;4 ;6 ;7	223 ;229 ;231 ;232 ;250 ;252 ;260 ;271 ;272 ;320 ;824
879	005-023	Alcalá de Henares			ALCALÁ DE HENARES			1 ;10 ;11 ;2 ;3 ;5 ;6 ;7 ;8	223 ;229 ;231 ;232 ;250 ;252 ;260 ;271 ;275 ;824
880	005-024A	Alcalá de Henares			ALCALÁ DE HENARES			1 ;11 ;2 ;3 ;5 ;6 ;7 ;8	223 ;229 ;231 ;232 ;250 ;252 ;271 ;275 ;824
881	005-025	Alcalá de Henares			ALCALÁ DE HENARES ;ALCALÁ DE HENARES UNIVERSIDAD			11 ;5 ;6 ;8	223 ;229 ;231 ;232 ;250 ;275 ;824
882	005-026	Alcalá de Henares			GARENA, LA			4	223 ;229 ;231 ;232 ;271 ;272 ;824
883	005-027	Alcalá de Henares			GARENA, LA			1 ;4 ;5 ;6 ;7	223 ;229 ;231 ;260 ;271 ;272 ;320 ;824
884	005-028	Alcalá de Henares						4 ;5 ;6 ;7	229 ;231 ;260 ;271 ;272 ;320
885	005-029	Alcalá de Henares			ALCALÁ DE HENARES UNIVERSIDAD			1 ;4 ;5 ;6 ;7 ;8	223 ;229 ;231 ;232 ;250 ;260 ;271 ;272 ;275 ;320 ;824
886	014-001	Arganda del Rey		LA POVEDA		LA POVEDA		1 ;2	285 ;312 ;312A ;351 ;352 ;N303
887	014-002	Arganda del Rey				LA POVEDA ;ARGANDA DEL REY		1 ;2 ;4	285 ;312 ;312A ;313 ;320 ;321 ;322 ;326 ;330 ;351 ;352 ;N303

CZT1259	ZT1259	Municipio	Distrito (Solo Madrid)	Intercambiadores Transporte	Cercanías	Metro	Metro Ligero	Autobuses Urbanos	Autobuses Interurbanos
888	014-003	Arganda del Rey				ARGANDA DEL REY		1 ;2 ;4	285 ;312 ;312A ;313 ;320 ;326 ;330 ;351 ;352 ;N303
889	014-004A	Arganda del Rey		ARGANDA DEL REY		ARGANDA DEL REY		1 ;2 ;4	285 ;312 ;312A ;313 ;320 ;321 ;322 ;326 ;330 ;351 ;352 ;N303
890	014-005	Arganda del Rey				ARGANDA DEL REY		1 ;2 ;4	285 ;312 ;312A ;313 ;320 ;321 ;326 ;330 ;351 ;352
891	014-006	Arganda del Rey				LA POVEDA ;ARGANDA DEL REY		1 ;2 ;4	285 ;312 ;312A ;313 ;320 ;321 ;322 ;326 ;330 ;332 ;334 ;351 ;352 ;N302 ;N303
892	014-007A	Arganda del Rey		ARGANDA DEL REY		ARGANDA DEL REY		1 ;2 ;4	285 ;312 ;312A ;313 ;320 ;321 ;322 ;326 ;330 ;351 ;352 ;N303
893	014-008	Arganda del Rey						1 ;2	285 ;312 ;312A ;313 ;320 ;321 ;326 ;330 ;351 ;352
894	049-001	Coslada			COSLADA ;SAN FERNANDO	BARRIO DEL PUERTO		2	224 ;227 ;281 ;282 ;283 ;284 ;286 ;287 ;288 ;289 ;822 ;N203
895	049-002	Coslada			COSLADA ;SAN FERNANDO	LA RAMBLA		2	227 ;280 ;281 ;282 ;283 ;284 ;286 ;287 ;288 ;289 ;822 ;N203
896	049-003	Coslada		SAN FERNANDO	SAN FERNANDO			1 ;2	220 ;227 ;280 ;281 ;282 ;283 ;284 ;286 ;287 ;288 ;289 ;822 ;N203
897	049-004	Coslada		BARRIO DEL PUERTO	COSLADA	BARRIO DEL PUERTO ;COSLADA CENTRAL		2	286 ;287 ;288 ;289 ;822 ;N203
898	049-005	Coslada		Coslada Central	COSLADA	BARRIO DEL PUERTO ;COSLADA CENTRAL		2	286 ;287 ;288 ;289 ;822 ;N203
899	049-006	Coslada		LA RAMBLA	COSLADA	COSLADA CENTRAL ;LA RAMBLA		2	280 ;283 ;286 ;287 ;288 ;289 ;822 ;N203

CZT1259	ZT1259	Municipio	Distrito (Solo Madrid)	Intercambiadores Transporte	Cercanías	Metro	Metro Ligero	Autobuses Urbanos	Autobuses Interurbanos
900	049-007	Coslada		LA RAMBLA	COSLADA	LA RAMBLA ;SAN FERNANDO		2	280 ;281 ;282 ;283 ;284 ;286 ;287 ;288 ;289 ;822 ;N203
901	049-008	Coslada		SAN FERNANDO		SAN FERNANDO		2	220 ;280 ;281 ;282 ;283 ;284 ;286 ;287 ;288 ;289 ;822 ;N203
902	049-009	Coslada		BARRIO DEL PUERTO	COSLADA	BARRIO DEL PUERTO ;COSLADA CENTRAL		2	286 ;287 ;288 ;289 ;822 ;N203
903	049-010	Coslada			COSLADA	BARRIO DEL PUERTO ;COSLADA CENTRAL		2	280 ;286 ;287 ;288 ;289 ;290 ;822 ;N203
904	049-011	Coslada		LA RAMBLA	COSLADA	LA RAMBLA ;SAN FERNANDO		2	280 ;281 ;282 ;283 ;284 ;286 ;287 ;288 ;289 ;822 ;N203
905	049-012A	Coslada		SAN FERNANDO		LA RAMBLA ;SAN FERNANDO ;HENARES ;HOSPITAL DEL HENARES		1	220 ;280 ;281 ;282 ;283 ;284 ;286 ;287 ;288 ;289 ;290 ;822 ;N203
906	053-001	Daganzo de Arriba							252 ;256
907	053-002	Daganzo de Arriba							252 ;256
908	075-001A	Loeches							261 ;280 ;284 ;N203
909	084-001	Mejorada del Campo							282 ;284 ;285 ;341 ;N203
910	084-002	Mejorada del Campo							282 ;284 ;285 ;341 ;N203
911	084-003	Mejorada del Campo							282 ;284 ;285 ;341 ;N203
912	104-001A	Paracuellos de Jarama						1 ;2	210 ;211 ;212 ;256
913	123-001	Rivas-Vaciamadrid		RIVAS URBANIZACIONES		RIVAS URBANIZACIONES		1	312 ;312A ;330 ;331 ;333 ;334 ;N301 ;N302
914	123-002A	Rivas-Vaciamadrid		RIVAS URBANIZACIONES		RIVAS URBANIZACIONES		1	330 ;331 ;333 ;334 ;N301 ;N302

CZT1259	ZT1259	Municipio	Distrito (Solo Madrid)	Intercambiadores Transporte	Cercanías	Metro	Metro Ligero	Autobuses Urbanos	Autobuses Interurbanos
915	123-003	Rivas-Vaciamadrid		RIVAS URBANIZACIONES		RIVAS URBANIZACIONES		1 ;SE718	282 ;284 ;288 ;330 ;331 ;333 ;334 ;341 ;N203 ;N301 ;N302
916	123-004A	Rivas-Vaciamadrid				RIVAS FUTURA		1	330 ;331 ;332 ;333 ;334 ;N301 ;N302
917	123-005	Rivas-Vaciamadrid		RIVAS VACIAMADRID ; RIVAS FUTURA		RIVAS VACIAMADRID ; RIVAS FUTURA			312 ;330 ;331 ;332 ;334 ;351 ;N301 ;N302 ;N303
918	123-006	Rivas-Vaciamadrid		RIVAS VACIAMADRID		RIVAS VACIAMADRID ; RIVAS FUTURA		1	312 ;330 ;331 ;332 ;334 ;351 ;N302 ;N303
919	123-007	Rivas-Vaciamadrid				RIVAS FUTURA		1	330 ;331 ;332 ;333 ;334 ;N301 ;N302
920	123-008	Rivas-Vaciamadrid				LA POVEDA		1	284 ;285 ;312 ;312A ;330 ;331 ;332 ;334 ;351 ;352 ;N203 ;N301 ;N302 ;N303
921	123-009	Rivas-Vaciamadrid		RIVAS VACIAMADRID		RIVAS VACIAMADRID		1	312 ;312A ;330 ;331 ;332 ;333 ;334 ;351 ;N301 ;N302 ;N303
922	130-001	San Fernando de Henares						1	220 ;224 ;226 ;261 ;282 ;284 ;824
923	130-002	San Fernando de Henares			SAN FERNANDO			1 ;2	224 ;281 ;282 ;283 ;284 ;287
924	130-003	San Fernando de Henares			TORREJON DE ARDOZ			1 ;2	220 ;223 ;224 ;226 ;261 ;824
925	130-004	San Fernando de Henares			SAN FERNANDO	JARAMA		1 ;2	220 ;224 ;280 ;281 ;282 ;283 ;284 ;287 ;288 ;289 ;822 ;N203
926	130-005	San Fernando de Henares			TORREJON DE ARDOZ			1 ;3	220 ;223 ;224 ;261 ;824
927	130-006	San Fernando de Henares		SAN FERNANDO		SAN FERNANDO		1	220 ;280 ;281 ;282 ;283 ;284 ;286 ;287 ;288 ;289 ;822 ;N203
928	130-007	San Fernando de Henares				SAN FERNANDO ; JARAMA		1	220 ;280 ;281 ;282 ;283 ;284 ;287 ;288 ;289 ;822 ;N203

CZT1259	ZT1259	Municipio	Distrito (Solo Madrid)	Intercambiadores Transporte	Cercanías	Metro	Metro Ligero	Autobuses Urbanos	Autobuses Interurbanos
929	130-008	San Fernando de Henares		JARAMA; SAN FERNANDO		SAN FERNANDO ;JARAMA ;HENARES ;HOSPITAL DEL HENARES		1	220 ;280 ;281 ;282 ;283 ;284 ;286 ;287 ;288 ;289 ;822 ;N203
930	130-009	San Fernando de Henares		HENARES		SAN FERNANDO ;JARAMA ;HENARES ;HOSPITAL DEL HENARES		1	220 ;280 ;281 ;282 ;283 ;284 ;287 ;288 ;289 ;822 ;N203
931	130-010	San Fernando de Henares						2	224 ;224A ;226 ;261 ;282 ;284 ;340 ;N203
932	148-001	Torrejón de Ardoz			SOTO DEL HENARES			1A ;1B ;2 ;4 ;6	223 ;224 ;224A ;226 ;251 ;252 ;261 ;824
933	148-002A	Torrejón de Ardoz			TORREJON DE ARDOZ			1A ;1B ;4	220 ;223 ;224 ;226 ;251 ;261 ;824
934	148-003	Torrejón de Ardoz			TORREJON DE ARDOZ			1A ;1B	220 ;223 ;224 ;226 ;251 ;261 ;824
935	148-004	Torrejón de Ardoz						1A ;1B ;6	224 ;224A ;226 ;824
936	148-005	Torrejón de Ardoz						1A ;1B ;6	224 ;224A ;226 ;824
937	148-006	Torrejón de Ardoz			SOTO DEL HENARES			1A ;1B ;6	223 ;224 ;224A ;226 ;824
938	148-007	Torrejón de Ardoz		TORREJÓN DE ARDOZ	TORREJON DE ARDOZ			1A ;1B ;2 ;3 ;4 ;6	220 ;223 ;224 ;224A ;226 ;261 ;824
939	148-008	Torrejón de Ardoz			TORREJON DE ARDOZ			1A ;1B ;2 ;3 ;6	220 ;223 ;224 ;224A ;226 ;261 ;824
940	148-009A	Torrejón de Ardoz		TORREJÓN DE ARDOZ	TORREJON DE ARDOZ			1A ;1B ;2 ;3 ;4 ;6	220 ;223 ;224 ;224A ;226 ;261 ;824
941	148-010	Torrejón de Ardoz			TORREJON DE ARDOZ			1A ;1B ;2 ;3 ;6	220 ;223 ;224 ;224A ;226 ;261 ;824
942	148-011	Torrejón de Ardoz			TORREJON DE ARDOZ			1A ;1B ;2 ;3 ;6	220 ;223 ;224 ;224A ;226 ;261 ;824
943	148-012	Torrejón de Ardoz			SOTO DEL HENARES			1A ;1B ;6	223 ;224 ;224A ;226 ;261 ;824
944	148-013	Torrejón de Ardoz		Soto del Henares	SOTO DEL HENARES			1A ;1B	223 ;224 ;224A ;226 ;824
945	148-014	Torrejón de			TORREJON DE			1A ;1B ;2 ;3	220 ;223 ;224 ;224A

CZT1259	ZT1259	Municipio	Distrito (Solo Madrid)	Intercambiadores Transporte	Cercanías	Metro	Metro Ligero	Autobuses Urbanos	Autobuses Interurbanos
		Ardoz			ARDOZ				;261 ;824
946	148-015	Torrejón de Ardoz						1A ;1B ;2 ;3	224A ;261
947	148-016	Torrejón de Ardoz						1A ;1B ;2 ;3	224 ;224A ;226 ;261
948	148-017	Torrejón de Ardoz						1A ;1B ;2	224 ;224A ;226 ;261 ;824
949	167-001A	Velilla de San Antonio							284 ;285 ;331 ;341 ;N203 ;N301
950	022-001	Boadilla del Monte						1 ;4	571 ;574 ;575 ;580 ;626 ;627 ;N905
951	022-002	Boadilla del Monte						1 ;2 ;3	567 ;571 ;574 ;626 ;653 ;N905
952	022-003	Boadilla del Monte					BOADILLA CENTRO	2 ;3	566 ;567 ;571 ;574 ;575 ;626 ;N905
953	022-004	Boadilla del Monte						1	566 ;567 ;571 ;574 ;575 ;N905
954	022-005	Boadilla del Monte		FERIAL DE BOADILLA; BOADILLA CENTRO			FERIAL DE BOADILLA ;BOADILLA CENTRO	1 ;3 ;4	566 ;567 ;571 ;574 ;575 ;N905
955	022-006	Boadilla del Monte		FERIAL DE BOADILLA; NUEVO MUNDO; BOADILLA CENTRO			FERIAL DE BOADILLA ;BOADILLA CENTRO ;NUEVO MUNDO ;SIGLO XXI	1 ;3 ;4	566 ;567 ;571 ;574 ;575 ;N905
956	022-007	Boadilla del Monte		SIGLO XXI; INFANTE DON LUIS; PUERTA DE BOADILLA			NUEVO MUNDO ;SIGLO XXI ;INFANTE DON LUIS ;PUERTA DE BOADILLA	1 ;4	510 ;566 ;567 ;571 ;574 ;575 ;N905
957	022-008	Boadilla del Monte		CANTABRIA; PRADO DEL ESPINO			VENTORRO DEL CANO ;PRADO DEL ESPINO	3	532 ;566 ;567 ;571 ;574 ;575 ;591 ;865 ;N905

CZT1259	ZT1259	Municipio	Distrito (Solo Madrid)	Intercambiadores Transporte	Cercanías	Metro	Metro Ligero	Autobuses Urbanos	Autobuses Interurbanos
							;CANTABRIA ;FERIAL DE BOADILLA		
958	022-009	Boadilla del Monte					MONTEPRINCIPE ;VENTORRO DEL CANO ;PRADO DEL ESPINO	1	532 ;566 ;571 ;574 ;591 ;865 ;N905
959	022-010	Boadilla del Monte					BOADILLA CENTRO	1 ;2 ;3	532 ;566 ;567 ;571 ;574 ;575 ;591 ;626 ;653 ;654 ;655 ;667 ;865 ;N905
960	026-001	Brunete							531 ;532 ;581 ;626 ;627
961	026-002	Brunete							510 ;518 ;575 ;580 ;581 ;626 ;627
962	044-001	Colmenarejo						3	630 ;631 ;661 ;661A ;667
963	047-001	Collado Villalba			NEGRALES, LOS ;VILLALBA			1 ;2 ;4 ;6	630 ;660 ;664 ;670 ;672 ;673 ;680 ;682 ;683 ;684 ;685 ;687 ;691 ;696 ;720 ;876 ;N603
964	047-002	Collado Villalba						1 ;4 ;6	670 ;673 ;680 ;682 ;683 ;685 ;691 ;696 ;720 ;876 ;N603
965	047-003	Collado Villalba			NEGRALES, LOS			2	660 ;664 ;672 ;673 ;682 ;683 ;684 ;685 ;691 ;720 ;876
966	047-004	Collado Villalba			NEGRALES, LOS ;VILLALBA			1 ;2 ;4	630 ;632 ;660 ;664 ;672 ;673 ;682 ;683 ;684 ;685 ;687 ;691 ;720 ;876 ;N603
967	047-005	Collado Villalba			NEGRALES, LOS ;VILLALBA			1 ;2 ;6	630 ;660 ;664 ;672 ;673 ;682 ;683 ;684 ;685 ;687 ;691 ;720 ;876



CZT1259	ZT1259	Municipio	Distrito (Solo Madrid)	Intercambiadores Transporte	Cercanías	Metro	Metro Ligero	Autobuses Urbanos	Autobuses Interurbanos
968	047-006	Collado Villalba		VILLALBA	VILLALBA			1 ;2 ;4 ;6	630 ;664 ;672 ;673 ;682 ;683 ;684 ;685 ;687 ;691 ;720 ;876 ;N603
969	047-007	Collado Villalba			NEGRALES, LOS ;SAN YAGO ;VILLALBA			1 ;2 ;4 ;6	630 ;632 ;660 ;664 ;672 ;682 ;683 ;684 ;685 ;687 ;720
970	047-008	Collado Villalba			SAN YAGO ;VILLALBA			1 ;2 ;4 ;6	630 ;632 ;664 ;672 ;682 ;685 ;687 ;720
971	061-001	Galapagar		SAN YAGO	NEGRALES, LOS ;SAN YAGO ;ZORRERAS, LAS			2 ;3 ;4	630 ;632 ;660 ;661A ;684 ;687
972	061-002	Galapagar		GALAPAGAR-LA NAVATA	GALAPAGAR-LA NAVATA ;TORRELODONES			4	611 ;630 ;631 ;632 ;633 ;635 ;661 ;667 ;682 ;685 ;687 ;N904
973	061-003	Galapagar			ZORRERAS, LAS			3	630 ;631 ;632 ;633 ;635 ;661 ;661A ;667
974	061-004	Galapagar			TORRELODONES			1 ;4 ;5	611 ;628 ;630 ;631 ;632 ;633 ;635 ;661 ;661A ;662 ;667 ;685 ;N904
975	072-001	Hoyo de Manzanares							610 ;611 ;611A ;612 ;635 ;686A
976	080-001	Majadahonda							623 ;624 ;626 ;627 ;629 ;641 ;652 ;661 ;667 ;N903
977	080-002	Majadahonda						1 ;2	620 ;621 ;622 ;623 ;624 ;625 ;626 ;627 ;628 ;629 ;642 ;643 ;651 ;652 ;654 ;655 ;661 ;685 ;N901 ;N903 ;N906
978	080-003	Majadahonda						1 ;2	620 ;622 ;623 ;625 ;626 ;627 ;629 ;642 ;650 ;651 ;652 ;653 ;654 ;655 ;685 ;N901

CZT1259	ZT1259	Municipio	Distrito (Solo Madrid)	Intercambiadores Transporte	Cercanías	Metro	Metro Ligero	Autobuses Urbanos	Autobuses Interurbanos
									;N906
979	080-004	Majadahonda		MAJADAHONDA	MAJADAHONDA			1 ;2 ;162	620 ;621 ;622 ;623 ;625 ;626 ;627 ;628 ;629 ;642 ;650 ;651 ;652 ;653 ;654 ;655 ;661 ;685 ;N901 ;N903 ;N906
980	080-005	Majadahonda						1 ;2 ;3	567 ;623 ;626 ;627 ;641 ;651 ;652 ;653 ;654 ;655 ;667 ;N901 ;N905 ;N906
981	080-006	Majadahonda						1 ;2	620 ;626 ;650 ;651 ;652 ;653 ;654 ;655 ;685 ;N901 ;N906
982	080-007	Majadahonda			MAJADAHONDA			1 ;2	620 ;626 ;650 ;651 ;652 ;653 ;654 ;655 ;661 ;685 ;N901 ;N906
983	080-008	Majadahonda			MAJADAHONDA			1 ;2 ;162	620 ;650 ;651 ;652 ;653 ;654 ;655 ;661 ;N901 ;N906
984	080-009	Majadahonda						1 ;2	620 ;626 ;650 ;651 ;652 ;653 ;654 ;655 ;685 ;N901 ;N906
985	080-010	Majadahonda						1 ;2	567 ;620 ;626 ;650 ;651 ;653 ;654 ;655 ;667 ;N901 ;N906
986	080-011	Majadahonda						1 ;2 ;3	567 ;620 ;626 ;650 ;651 ;653 ;654 ;655 ;657 ;667 ;N901 ;N905 ;N906
987	080-012	Majadahonda						1 ;2	567 ;620 ;626 ;653 ;654 ;655 ;667 ;N901 ;N905 ;N906
988	115-001	Pozuelo de Alarcón			BARRIAL-C.COM.POZUELO,				563 ;564 ;650 ;651 ;652 ;653 ;654 ;656A

CZT1259	ZT1259	Municipio	Distrito (Solo Madrid)	Intercambiadores Transporte	Cercanías	Metro	Metro Ligero	Autobuses Urbanos	Autobuses Interurbanos
					EL				;657 ;N906
989	115-002	Pozuelo de Alarcón		EL BARRIAL-C.COM.POZUELO	BARRIAL-C.COM.POZUELO, EL			162	563 ;650 ;651 ;652 ;654 ;656A
990	115-003	Pozuelo de Alarcón			BARRIAL-C.COM.POZUELO, EL ;POZUELO			2 ;3	560 ;562 ;563 ;564 ;650 ;652 ;656 ;656A ;658 ;815 ;N901
991	115-004	Pozuelo de Alarcón			BARRIAL-C.COM.POZUELO, EL ;POZUELO ;ARAVACA		BERNA ;ESTACION DE ARAVACA	2 ;3	560 ;563 ;650 ;656 ;656A ;657 ;658 ;815 ;N901 ;N906
992	115-005	Pozuelo de Alarcón							626 ;653 ;654 ;655 ;657 ;667
993	115-006	Pozuelo de Alarcón							657
994	115-007	Pozuelo de Alarcón			POZUELO		BELGICA	1 ;2 ;3	560 ;562 ;563 ;564 ;566 ;650 ;656 ;656A ;657 ;658 ;815 ;N901
995	115-008	Pozuelo de Alarcón					BELGICA	1 ;2 ;3	562 ;563 ;564 ;566 ;650 ;656 ;656A ;657 ;658 ;815 ;N901
996	115-009	Pozuelo de Alarcón		AVENIDA DE EUROPA; BERNA; POZUELO	POZUELO ;ARAVACA		DOS CASTILLAS ;CAMPUS DE SOMOSAGUAS ;AVENIDA DE EUROPA ;BERNA	2 ;3	560 ;562 ;563 ;564 ;566 ;650 ;656 ;656A ;657 ;658 ;815 ;N901
997	115-010	Pozuelo de Alarcón		AVENIDA DE EUROPA; BERNA	POZUELO ;ARAVACA		DOS CASTILLAS ;CAMPUS DE SOMOSAGUAS ;AVENIDA DE EUROPA ;BERNA ;ESTACION DE ARAVACA	2 ;3	560 ;561A ;562 ;563 ;564 ;650 ;656 ;657 ;658 ;N901 ;N902
998	115-011	Pozuelo de Alarcón		CAMPUS SOMOSAGUAS	ARAVACA		DOS CASTILLAS ;CAMPUS DE	2 ;3 ;H	561A ;563 ;656 ;657 ;658 ;N902

CZT1259	ZT1259	Municipio	Distrito (Solo Madrid)	Intercambiadores Transporte	Cercanías	Metro	Metro Ligero	Autobuses Urbanos	Autobuses Interurbanos
							SOMOSAGUAS ;AVENIDA DE EUROPA		
999	115-012	Pozuelo de Alarcón					MONTEPRINCIPE	1	532 ;566 ;571 ;574 ;591 ;626 ;653 ;654 ;655 ;657 ;667 ;865 ;N905
1000	115-013	Pozuelo de Alarcón						1 ;2 ;3	562 ;564 ;566 ;657 ;N901
1001	115-014	Pozuelo de Alarcón		BÉLGICA; DOS CASTILLAS			BELGICA ;DOS CASTILLAS ;CAMPUS DE SOMOSAGUAS	1 ;2 ;3	561A ;562 ;563 ;564 ;566 ;650 ;656 ;657 ;658 ;815 ;N901
1002	115-015	Pozuelo de Alarcón		CAMPUS SOMOSAGUAS			DOS CASTILLAS ;CAMPUS DE SOMOSAGUAS	H	561A ;563 ;657 ;658
1003	115-016	Pozuelo de Alarcón		SOMOSAGUAS SUR; SOMOSAGUAS CENTRO; POZUELO OESTE			PRADO DEL REY ;SOMOSAGUAS SUR ;SOMOSAGUAS CENTRO ;POZUELO OESTE ;BELGICA ;DOS CASTILLAS ;CAMPUS DE SOMOSAGUAS	2 ;3 ;H	561A ;562 ;563 ;564 ;566 ;656 ;657 ;658 ;N901
1004	115-017A	Pozuelo de Alarcón		SOMOSAGUAS SUR; SOMOSAGUAS CENTRO			SOMOSAGUAS SUR ;SOMOSAGUAS CENTRO ;POZUELO OESTE	2 ;3	562 ;564 ;566 ;591 ;657 ;865 ;N901
1005	115-018	Pozuelo de Alarcón		SOMOSAGUAS SUR			PRADO DE LA VEGA ;COLONIA DE LOS ANGELES		562 ;564 ;571 ;572 ;573 ;658 ;N902 ;N905

CZT1259	ZT1259	Municipio	Distrito (Solo Madrid)	Intercambiadores Transporte	Cercanías	Metro	Metro Ligero	Autobuses Urbanos	Autobuses Interurbanos
							;PRADO DEL REY ;SOMOSAGUAS SUR ;CIUDAD DE LA IMAGEN ;JOSE ISBERT ;CIUDAD DEL CINE ;COCHERAS		
1006	115-019	Pozuelo de Alarcón		PRADO DE LA VEGA; COLONIA DE LOS ÁNGELES; PRADO DEL REY		COLONIA JARDIN	PRADO DE LA VEGA ;COLONIA DE LOS ANGELES ;PRADO DEL REY ;SOMOSAGUAS SUR ;CIUDAD DE LA IMAGEN ;JOSE ISBERT		562 ;564 ;571 ;572 ;573 ;658 ;N902 ;N905
1007	115-020	Pozuelo de Alarcón		PRADO DE LA VEGA; COLONIA DE LOS ÁNGELES; PRADO DEL REY		COLONIA JARDIN	COLONIA JARDIN ;PRADO DE LA VEGA ;COLONIA DE LOS ANGELES ;PRADO DEL REY ;SOMOSAGUAS SUR ;COLONIA JARDIN	65	513 ;551 ;562 ;563 ;564 ;571 ;572 ;573 ;658 ;N902 ;N905
1008	115-021	Pozuelo de Alarcón		RETAMARES			RETAMARES ;MONTEPRINCIPE ;VENTORRO DEL CANO ;COCHERAS		532 ;562 ;564 ;571 ;572 ;573 ;574 ;591 ;658 ;865 ;N902 ;N905
1009	115-022	Pozuelo de Alarcón		CIUDAD DEL CINE; JOSE ISBERT; CIUDAD DE LA IMAGEN; COCHERAS; RETAMARES		COLONIA JARDIN	COLONIA JARDIN ;PRADO DE LA VEGA ;COLONIA JARDIN ;CIUDAD DE LA IMAGEN	65	513 ;532 ;551 ;560 ;562 ;563 ;564 ;571 ;572 ;573 ;574 ;591 ;658 ;865 ;N902 ;N905

CZT1259	ZT1259	Municipio	Distrito (Solo Madrid)	Intercambiadores Transporte	Cercanías	Metro	Metro Ligero	Autobuses Urbanos	Autobuses Interurbanos
							;JOSE ISBERT ;CIUDAD DEL CINE ;RETAMARES ;MONTEPRINCIPE ;VENTORRO DEL CANO ;COCHERAS		
1010	127-001	Rozas de Madrid (Las)		LAS MATAS	MATAS, LAS			1 ;2	611A ;620 ;622 ;625 ;628 ;661 ;662 ;667 ;685 ;686 ;686A ;N903
1011	127-002	Rozas de Madrid (Las)		LAS MATAS	MATAS, LAS ;PINAR DE LAS ROZAS			2 ;4 ;5	611A ;620 ;622 ;625 ;628 ;629 ;685 ;686 ;686A ;N903
1012	127-003	Rozas de Madrid (Las)						1 ;2	620 ;625 ;628 ;661 ;662 ;667 ;N903
1013	127-004A	Rozas de Madrid (Las)			PINAR DE LAS ROZAS			2	620 ;622 ;625 ;628 ;629 ;685 ;N903
1014	127-005	Rozas de Madrid (Las)			PINAR DE LAS ROZAS			1 ;2	620 ;622 ;625 ;627 ;628 ;629 ;661 ;667 ;685 ;N903
1015	127-006	Rozas de Madrid (Las)		PINAR DE LAS ROZAS	PINAR DE LAS ROZAS ;ROZAS, LAS			1 ;2	561 ;621 ;622 ;623 ;624 ;625 ;626 ;627 ;628 ;629 ;643 ;661 ;667 ;685 ;N903
1016	127-007	Rozas de Madrid (Las)						1	624 ;625 ;627 ;628 ;629 ;652 ;661 ;667 ;N903
1017	127-008	Rozas de Madrid (Las)						1 ;2	561 ;621 ;622 ;624 ;625 ;626 ;627 ;628 ;629 ;643 ;661 ;667 ;N903
1018	127-009	Rozas de Madrid (Las)		LAS ROZAS	MAJADAHONDA ;ROZAS, LAS			1 ;2 ;162	561 ;620 ;621 ;622 ;623 ;624 ;625 ;626 ;627 ;628 ;629 ;642 ;643 ;651 ;652 ;653

CZT1259	ZT1259	Municipio	Distrito (Solo Madrid)	Intercambiadores Transporte	Cercanías	Metro	Metro Ligero	Autobuses Urbanos	Autobuses Interurbanos
									;654 ;655 ;661 ;685 ;N903 ;N906
1019	127-010	Rozas de Madrid (Las)			MAJADAHONDA ;ROZAS, LAS			1 ;2 ;162	561 ;620 ;621 ;622 ;623 ;624 ;625 ;626 ;627 ;628 ;629 ;642 ;643 ;651 ;652 ;653 ;654 ;655 ;661 ;685 ;N901 ;N903 ;N906
1020	152-001	Torreldones		TORRELODONES	TORRELODONES			1 ;4 ;5	610 ;611 ;611A ;612 ;613 ;631 ;633 ;635 ;661A ;662 ;667 ;685 ;686 ;N904
1021	152-002A	Torreldones						1 ;2 ;4 ;5	610 ;611 ;611A ;612 ;613 ;631 ;633 ;635 ;685 ;686 ;686A ;N904
1022	152-003	Torreldones						1 ;2 ;4 ;5	610 ;611 ;611A ;612 ;613 ;620 ;622 ;625 ;685 ;686 ;686A
1023	176-001	Villanueva de la Cañada							575 ;580 ;581 ;626 ;627 ;641 ;669
1024	176-002	Villanueva de la Cañada							581 ;626 ;627 ;669
1025	176-003	Villanueva de la Cañada							623 ;626 ;627 ;641 ;669
1026	177-001A	Villanueva del Pardillo							623 ;626 ;627 ;641 ;642 ;643 ;669
1027	181-001	Villaviciosa de Odón							510 ;510A ;518 ;519 ;566 ;567 ;571 ;574 ;575 ;580 ;N504 ;N905
1028	181-002	Villaviciosa de Odón							510 ;510A ;518 ;519 ;N504
1029	181-003	Villaviciosa de Odón							510 ;510A ;518 ;519 ;519A ;567 ;571 ;574 ;N504 ;N905
1030	181-004	Villaviciosa de Odón						3	510 ;510A ;518 ;519 ;519A ;N504

CZT1259	ZT1259	Municipio	Distrito (Solo Madrid)	Intercambiadores Transporte	Cercanías	Metro	Metro Ligero	Autobuses Urbanos	Autobuses Interurbanos
1031	181-005	Villaviciosa de Odón							510 ;510A ;518 ;519 ;519A ;N504
1032	181-006	Villaviciosa de Odón							510 ;510A ;518 ;519 ;519A ;N504
1033	181-007	Villaviciosa de Odón						5	510 ;518 ;519 ;519A ;531 ;532 ;534
1034	001-001	Acebeda (La)							191B
1035	003-001	Alameda del Valle							194 ;194A
1036	016-001	Atazar (El)							913
1037	020-001	Berzosa del Lozoya							191D
1038	021-001	Berrueco (El)							191 ;197B ;199
1039	024-001	Braojos							191 ;191A
1040	027-001	Buitrago del Lozoya							191 ;191A ;191C ;191D ;195 ;195B ;912
1041	028-001	Bustarviejo							725 ;726
1042	029-001	Cabanillas de la Sierra							191 ;193 ;725 ;726 ;913
1043	030-001	Cabrera (La)							191 ;196 ;725
1044	034-001	Canencia							194 ;194A ;195A ;195B
1045	039-001	Cervera de Buitrago							191E
1046	059-001A	Fuente el Saz de Jarama							171 ;184 ;197 ;199 ;254
1047	062-001	Garganta de los Montes							194 ;194A ;195A ;195B
1048	063-001	Gargantilla del Lozoya							194 ;194A ;195 ;195A ;195B
1049	064-001	Gascones							191 ;191A ;195 ;195B
1050	067-001	Guadalix de la							191 ;193 ;726



CZT1259	ZT1259	Municipio	Distrito (Solo Madrid)	Intercambiadores Transporte	Cercanías	Metro	Metro Ligero	Autobuses Urbanos	Autobuses Interurbanos
		Sierra							
1051	069-001	Hirueta (La)							911
1052	070-001	Horcajo de la Sierra							191 ;191B
1053	071-001	Horcajuelo de la Sierra							191C ;911 ;912
1054	076-001	Lozoya							194 ;194A
1055	078-001	Madarcos							191B
1056	082-001	Manzanares el Real							672 ;720 ;724
1057	085-001	Miraflores de la Sierra							725 ;726
1058	086-001	Molar (El)							166 ;171 ;191 ;193 ;194 ;197
1059	088-001	Montejo de la Sierra							191C ;911 ;912
1060	094-001	Navalafuente							726
1061	097-001	Navarredonda							195 ;195A ;195B
1062	107-001	Patones							197A ;913
1063	108-001	Pedrezuela						1	191 ;193 ;194
1064	112-001	Pinilla del Valle							194
1065	114-001	Piñuécar							191 ;191A ;191B ;191C ;912
1066	117-001	Prádena del Rincón							191C ;911 ;912
1067	118-001	Puebla de la Sierra							912
1068	120-001	Rascafría			COTOS				194 ;194A
1069	121-001	Redueña							191 ;193 ;913

CZT1259	ZT1259	Municipio	Distrito (Solo Madrid)	Intercambiadores Transporte	Cercanías	Metro	Metro Ligero	Autobuses Urbanos	Autobuses Interurbanos
1070	124-001	Robledillo de la Jara							191D ;191E ;199
1071	126-001	Robregordo							191 ;191B
1072	138-001	Serna del Monte (La)							191 ;191A
1073	143-001	Somosierra							191B
1074	144-001	Soto del Real							720 ;721 ;724 ;725 ;726
1075	145-001	Talamanca de Jarama							184 ;197 ;197D
1076	151-001	Torrelaguna							197 ;199 ;913
1077	153-001	Torremocha de Jarama							197 ;197A ;913
1078	158-001	Valdemanco							725 ;726
1079	162-001	Valdeolmos-Alalpardo							182 ;184 ;251 ;254
1080	163-001	Valdepiélagos							197
1081	164-001	Valdetorres de Jarama							184 ;197
1082	168-001	Vellón (El)							191 ;193 ;197D
1083	169-001	Venturada							191 ;193 ;194
1084	182-001	Villavieja del Lozoya							191 ;195 ;195B
1085	901-001	Lozoyuela-Navas-Sieteiglesias							191 ;191E
1086	902-001	Puentes Viejas							191D ;191E ;196 ;199
1087	004-001	Álamo (El)							528 ;529 ;529A ;539
1088	008-001	Aldea del Fresno							541 ;545 ;546 ;548

CZT1259	ZT1259	Municipio	Distrito (Solo Madrid)	Intercambiadores Transporte	Cercanías	Metro	Metro Ligero	Autobuses Urbanos	Autobuses Interurbanos
1089	013-001	Aranjuez			ARANJUEZ			1 ;2 ;3 ;4	429 ;430 ;N402
1090	013-002	Aranjuez						1 ;2 ;3 ;4	430 ;N402
1091	013-003	Aranjuez						1 ;2 ;4	429 ;430 ;N402
1092	013-004	Aranjuez			ARANJUEZ			1 ;2 ;3 ;4	430 ;N402
1093	013-005	Aranjuez			ARANJUEZ			1 ;2 ;3 ;4	430 ;N402
1094	013-006	Aranjuez						1 ;2 ;3 ;4	430 ;N402
1095	013-007	Aranjuez						1 ;2 ;3 ;4	430 ;N402
1096	013-008A	Aranjuez						4	429 ;430
1097	013-009	Aranjuez		ARANJUEZ	ARANJUEZ			1 ;2 ;3 ;4	430 ;N402
1098	017-001	Batres							460 ;499 ;529A
1099	031-001	Cadalso de los Vidrios							545 ;546
1100	036-001A	Casarrubuelos							460 ;468
1101	037-001	Cenicientos							545 ;546
1102	042-001	Colmenar del Arroyo							551 ;642
1103	050-001	Cubas de la Sagra							460 ;463 ;464 ;468
1104	051-001	Chapinería							
1105	099-001	Navas del Rey							551
1106	109-001	Pelayos de la Presa							551
1107	128-001	Rozas de Puerto Real							546
1108	133-001	San Martín de Valdeiglesias							551
1109	140-001	Serranillos del Valle							460 ;464 ;468 ;529A

CZT1259	ZT1259	Municipio	Distrito (Solo Madrid)	Intercambiadores Transporte	Cercanías	Metro	Metro Ligero	Autobuses Urbanos	Autobuses Interurbanos
1110	141-001	Sevilla la Nueva							531 ;531A ;532
1111	147-001	Titulcia							415 ;416
1112	170-001	Villaconejos							415 ;430
1113	171-001	Villa del Prado							545 ;546 ;547 ;548
1114	174-001	Villamanta							545 ;546 ;547 ;548
1115	175-001	Villamantilla							531A
1116	178-001	Villanueva de Perales							531A
1117	011-001	Ambite							326
1118	012-001	Anchuelo							271 ;272 ;275
1119	019-001	Belmonte de Tajo							430
1120	025-001	Brea de Tajo							351
1121	032-001A	Camarma de Esteruelas							222 ;250 ;251 ;255
1122	033-001	Campo Real							313
1123	035-001	Carabaña							326
1124	043-001	Colmenar de Oreja							415 ;429 ;430
1125	048-001	Corpa							260 ;261 ;271 ;272
1126	052-001	Chinchón							337 ;415 ;430
1127	055-001	Estremera							351 ;355
1128	057-001	Fresno de Torote							251 ;256
1129	060-001	Fuentidueña de Tajo							350B ;352 ;353
1130	083-001A	Meco			MECO				222 ;250 ;255

CZT1259	ZT1259	Municipio	Distrito (Solo Madrid)	Intercambiadores Transporte	Cercanías	Metro	Metro Ligero	Autobuses Urbanos	Autobuses Interurbanos
1131	091-001	Morata de Tajuña						1	330 ;336 ;337
1132	100-001	Nuevo Baztán							260 ;261
1133	101-001	Olmeda de las Fuentes							261
1134	102-001	Orusco de Tajuña							326
1135	110-001	Perales de Tajuña						1	326 ;351 ;352
1136	111-001	Pezuela de las Torres							271
1137	116-001	Pozuelo del Rey							260 ;261
1138	122-001	Ribatejada							182 ;184 ;251 ;256
1139	136-001	Santorcaz							275
1140	137-001	Santos de la Humosa (Los)			MECO				222 ;275
1141	146-001	Tielmes							326
1142	154-001A	Torres de la Alameda							231 ;261 ;280
1143	155-001	Valdaracete							351
1144	156-001	Valdeavero							251 ;256
1145	157-001	Valdelaguna							430
1146	165-001	Valdilecha							
1147	166-001	Valverde de Alcalá							232 ;261 ;271 ;272
1148	172-001	Villalbilla							231 ;232 ;271 ;272
1149	173-001	Villamanrique de Tajo							350C ;353
1150	179-001	Villar del Olmo							261

CZT1259	ZT1259	Municipio	Distrito (Solo Madrid)	Intercambiadores Transporte	Cercanías	Metro	Metro Ligero	Autobuses Urbanos	Autobuses Interurbanos
1151	180-001	Villarejo de Salvanés							351 ;352 ;353 ;430
1152	010-001	Alpedrete		LOS NEGRALES; ALPEDRETE	NEGRALES, LOS ;ALPEDRETE				660 ;670 ;680 ;681 ;682 ;683 ;684 ;685 ;696 ;876
1153	018-001	Becerril de la Sierra							672 ;690 ;691 ;724 ;876
1154	023-001	Boalo (El)							672 ;720 ;724 ;876
1155	038-001	Cercedilla		CERCEDILLA; PUERTO DE NAVACERRADA	CERCEDILLA ;PUERTO NAVACERRADA			1	684 ;691
1156	046-001	Collado Mediano		COLLADO MEDIANO	COLLADO MEDIANO ;MOLINOS, LOS ;ALPEDRETE				680 ;681 ;682 ;683 ;685 ;688 ;690 ;691 ;696
1157	054-001	Escorial (El)		EL ESCORIAL	ESCORIAL, EL ;ZARZALEJO			1 ;2 ;3 ;4	661 ;661A ;667 ;669 ;669A
1158	054-002	Escorial (El)		LAS ZORRERAS	SAN YAGO ;ZORRERAS, LAS			3	632 ;661A ;669
1159	056-001	Fresnedillas de la Oliva							645 ;669A
1160	068-001	Guadarrama			MOLINOS, LOS ;NEGRALES, LOS ;ALPEDRETE			4	632 ;660 ;680 ;681 ;682 ;683 ;684 ;685 ;688 ;690
1161	087-001	Molinos (Los)		LOS MOLINOS	MOLINOS, LOS				680 ;688
1162	090-001	Moralzarzal							611 ;635 ;672 ;691 ;720 ;724 ;876 ;N603
1163	093-001	Navacerrada			PUERTO NAVACERRADA				690 ;691
1164	095-001	Navalagamella							551 ;641 ;645 ;669A
1165	119-001	Quijorna							581
1166	125-001	Robledo de Chavela		ROBLEDO DE CHAVELA	ROBLEDO DE CHAVELA ;ZARZALEJO				640 ;640A ;645 ;666 ;669A

CZT1259	ZT1259	Municipio	Distrito (Solo Madrid)	Intercambiadores Transporte	Cercanías	Metro	Metro Ligero	Autobuses Urbanos	Autobuses Interurbanos
1167	131-001	San Lorenzo de El Escorial			NEGRALES, LOS			2 ;4	632 ;660 ;661 ;667 ;669 ;684
1168	131-002	San Lorenzo de El Escorial			ESCORIAL, EL			1 ;2 ;4	640 ;661 ;665 ;666 ;667 ;669
1169	135-001	Santa María de la Alameda		SANTA MARÍA DE LA ALAMEDA	SANTA MARIA DE LA ALAMEDA				640 ;640A ;665 ;666
1170	159-001	Valdemaqueda			SANTA MARIA DE LA ALAMEDA				640 ;640A ;645 ;665 ;666
1171	160-001	Valdemorillo							626 ;630 ;641 ;642 ;669 ;669A
1172	183-001	Zarzalejo		ZARZALEJO	ZARZALEJO				640 ;645 ;666 ;669A
1173	079-02-037B	Madrid	Arganzuela		DELICIAS ;EMBAJADORES ;PIRAMIDES	PIRAMIDES ;MARQUES DE VADILLO		116 ;119 ;18 ;23 ;36 ;60 ;62 ;N12 ;N15 ;N17 ;N26	411 ;423 ;424 ;426 ;429 ;447 ;N806 ;N807
1174	079-02-042B	Madrid	Arganzuela		DOCE DE OCTUBRE ;MENDEZ ALVARO	ARGANZUELA-PLANETARIO ;ALMENDRALES		123 ;148 ;156 ;62 ;T32	411 ;423 ;424 ;426 ;429 ;447 ;VAC158
1175	079-04-067B	Madrid	Salamanca	Diego de León		LISTA ;DIEGO DE LEON ;AVENIDA DE AMERICA ;NUÑEZ DE BALBOA		12 ;26 ;43 ;52 ;56 ;61 ;73 ;C1 ;C2 ;N3	261 ;282 ;284
1176	079-04-068B	Madrid	Salamanca			PARQUE DE LAS AVENIDAS ;CARTAGENA ;DIEGO DE LEON ;AVENIDA DE AMERICA		1 ;115 ;122 ;43 ;48 ;53 ;56 ;72 ;74 ;N3 ;N4	261 ;282 ;284
1177	079-04-068C	Madrid	Salamanca			PARQUE DE LAS AVENIDAS ;CARTAGENA ;DIEGO DE LEON ;AVENIDA DE AMERICA		1 ;114 ;115 ;122 ;43 ;53 ;72 ;74 ;N3 ;N4	261 ;282 ;284
1178	079-04-073B	Madrid	Salamanca	VENTAS		PARQUE DE LAS AVENIDAS ;VENTAS ;EL CARMEN		12 ;21 ;210 ;38 ;43 ;48 ;53 ;74 ;N5 ;N7	282 ;284
1179	079-05-085B	Madrid	Chamartín	Intercambiador de Plaza de Castilla	CHAMARTIN	PLAZA DE CASTILLA ;VALDEACEDERAS		107 ;124 ;129 ;134 ;135 ;147 ;149 ;174 ;175 ;176 ;177 ;178 ;27 ;49 ;5 ;66 ;67	154 ;171 ;182 ;716 ;815

CZT1259	ZT1259	Municipio	Distrito (Solo Madrid)	Intercambiadores Transporte	Cercanías	Metro	Metro Ligero	Autobuses Urbanos	Autobuses Interurbanos
								;70 ;N22 ;N23 ;SE704	
1180	079-05-090B	Madrid	Chamartín	COLOMBIA		COLOMBIA ;PIO XII		11 ;14 ;150 ;16 ;29 ;40 ;51 ;52 ;7 ;87 ;N1	171 ;182
1181	079-05-090C	Madrid	Chamartín	PIO XII	CHAMARTIN	COLOMBIA ;DUQUE DE PASTRANA ;PIO XII		11 ;150 ;16 ;29 ;51 ;52 ;87 ;N1	
1182	079-05-092B	Madrid	Chamartín	SANTIAGO BERNABÉU	NUEVOS MINISTERIOS	CUZCO ;SANTIAGO BERNABEU		120 ;126 ;14 ;147 ;149 ;150 ;27 ;40 ;43 ;5 ;N24	
1183	079-05-093B	Madrid	Chamartín		NUEVOS MINISTERIOS	CONCHA ESPINA ;SANTIAGO BERNABEU		120 ;14 ;150 ;29 ;43 ;51 ;7 ;N1	
1184	079-06-109B	Madrid	Tetuán	Intercambiador de Plaza de Castilla	CHAMARTIN	PLAZA DE CASTILLA ;VALDEACEDERAS		107 ;124 ;129 ;134 ;135 ;147 ;149 ;174 ;175 ;176 ;177 ;178 ;27 ;49 ;5 ;66 ;67 ;70 ;N22 ;N23 ;SE704	154 ;171 ;182 ;716 ;815
1185	079-06-114B	Madrid	Tetuán	ALVARADO; ESTRECHO		GUZMAN EL BUENO ;FRANCOS RODRIGUEZ ;ESTRECHO ;ALVARADO ;CUATRO CAMINOS		124 ;126 ;127 ;128 ;3 ;43 ;44 ;64 ;66 ;N21	
1186	079-06-117B	Madrid	Tetuán			GUZMAN EL BUENO ;ALVARADO ;CUATRO CAMINOS		124 ;127 ;128 ;149 ;37 ;44 ;45 ;64 ;66 ;C1 ;C2 ;F ;N21	
1187	079-08-199B	Madrid	Pardo	Begoña	CHAMARTIN ;RAMON Y CAJAL	BEGOÑA ;CHAMARTIN		124 ;132 ;134 ;135 ;137 ;147 ;173 ;174 ;175 ;176 ;178 ;66 ;67 ;SE704	154 ;155 ;157 ;158 ;171 ;182 ;602 ;712 ;714 ;716 ;815
1188	079-12-336B	Madrid	Usera	SAN FERMÍN-ORCASUR	ORCASITAS	SAN FERMIN-ORCASUR ;CIUDAD DE LOS ANGELES		116 ;123 ;130 ;18 ;23 ;59 ;76 ;78 ;79 ;86 ;N12	411 ;415 ;423 ;424 ;447 ;N401 ;N402
1189	079-15-407B	Madrid	Lineal			BARRIO DE LA CONCEPCION ;PARQUE DE LAS AVENIDAS ;EL CARMEN		146 ;21 ;48 ;53 ;74	224A ;282 ;284



CZT1259	ZT1259	Municipio	Distrito (Solo Madrid)	Intercambiadores Transporte	Cercanías	Metro	Metro Ligero	Autobuses Urbanos	Autobuses Interurbanos
1190	079-15-411B	Madrid	Lineal			BARRIO DE LA CONCEPCION ;PUEBLO NUEVO ;QUINTANA ;EL CARMEN		146 ;21 ;38 ;48 ;N5 ;N7	N203
1191	079-16-440B	Madrid	Hortaleza		VALDEBEBAS			171 ;174 ;87 ;N1 ;N2	155B ;158
1192	079-21-574B	Madrid	Barajas		AEROPUERTO T4 ;VALDEBEBAS			112 ;171 ;174 ;87 ;N2	828
1193	006-003B	Alcobendas		MANUEL DE FALLA	ALCOBENDAS-S.S. DE LOS REYES ;VALDELASFUENTES	MANUEL DE FALLA		10 ;11 ;2 ;5	151 ;153 ;154C ;157 ;157C ;158 ;827 ;827A ;828 ;N101
1194	006-004B	Alcobendas			ALCOBENDAS-S.S. DE LOS REYES ;VALDELASFUENTES	MANUEL DE FALLA		10 ;11 ;2 ;5	151 ;153 ;154 ;154C ;157 ;157C ;158 ;161 ;171 ;180 ;827 ;827A ;828 ;N101 ;N102
1195	006-006B	Alcobendas		MANUEL DE FALLA	ALCOBENDAS-S.S. DE LOS REYES ;VALDELASFUENTES	MARQUES DE LA VALDAVIA ;MANUEL DE FALLA		10 ;11 ;2 ;5 ;6	151 ;153 ;154C ;156 ;157 ;157C ;158 ;161 ;171 ;180 ;827 ;827A ;828 ;N101 ;N102
1196	006-008B	Alcobendas		LA GRANJA		RONDA DE LA COMUNICACION ;LA GRANJA		6	154 ;155 ;155B ;157 ;157C ;159 ;171 ;181 ;N101 ;N102
1197	006-013B	Alcobendas		LA MORALEJA		LA MORALEJA		1 ;10 ;11 ;2 ;3 ;5 ;9	151 ;154 ;155 ;156 ;157 ;157C ;159 ;161 ;171 ;181 ;191 ;827 ;828 ;N101 ;N102
1198	006-016B	Alcobendas				LA MORALEJA		1 ;10 ;2 ;3 ;5 ;9	151 ;154 ;155 ;155B ;156 ;157 ;157C ;159 ;161 ;171 ;181 ;191 ;N101 ;N102
1199	006-016C	Alcobendas						3 ;5	154 ;155 ;155B ;157 ;157C ;159 ;171 ;181 ;N101 ;N102
1200	045-006B	Colmenar Viejo						1 ;6	720 ;722 ;724 ;725 ;N702

CZT1259	ZT1259	Municipio	Distrito (Solo Madrid)	Intercambiadores Transporte	Cercanías	Metro	Metro Ligero	Autobuses Urbanos	Autobuses Interurbanos
1201	134-004B	San Sebastián de los Reyes		HOSPITAL INFANTA SOFÍA		HOSPITAL INFANTA SOFIA		7	152C ;154C ;156 ;161 ;166 ;171 ;182 ;183 ;191 ;193 ;197 ;N102
1202	134-006B	San Sebastián de los Reyes		BAUNATAL	ALCOBENDAS-S.S. DE LOS REYES	BAUNATAL		4 ;5 ;7	151 ;153 ;154 ;154C ;156 ;158 ;161 ;166 ;171 ;180 ;827 ;827A ;828 ;N101 ;N102
1203	903-004B	Tres Cantos		TRES CANTOS	TRES CANTOS			1 ;2 ;3	712 ;713 ;723 ;725 ;827 ;N701
1204	903-008B	Tres Cantos			TRES CANTOS			1 ;2 ;3	712 ;713 ;716 ;723 ;827 ;N701
1205	007-001B	Alcorcón		MONTEPRÍNCIPE			MONTEPRINCIPE ;VENTORRO DEL CANO		532 ;571 ;574 ;591 ;865 ;N905
1206	007-006B	Alcorcón		SAN JOSÉ DE VALDERAS	SAN JOSE DE VALDERAS			2	510 ;511 ;512 ;513 ;514 ;516 ;518 ;520 ;N502
1207	007-007B	Alcorcón			SAN JOSE DE VALDERAS			2	483 ;486 ;511 ;512 ;513 ;514 ;518 ;520 ;523 ;N502
1208	007-023B	Alcorcón						1 ;2	450 ;510 ;511 ;512 ;513 ;514 ;516 ;520 ;N502
1209	007-027B	Alcorcón			ALCORCON ;RETAMAS, LAS	ALCORCON CENTRAL		1 ;2	510 ;510A ;512 ;513 ;514 ;516 ;518 ;547 ;551 ;N501 ;N502 ;N504
1210	015-001B	Arroyomolinos						5	498 ;499 ;528
1211	015-001C	Arroyomolinos							496 ;498 ;499
1212	040-001B	Ciempozuelos						1	410 ;425 ;426
1213	058-003B	Fuenlabrada		LORANCA		LORANCA		1 ;4 ;5	493 ;526 ;527
1214	058-026B	Fuenlabrada			FUENLABRADA	FUENLABRADA CENTRAL		2 ;3 ;4 ;6	468 ;471 ;491 ;492 ;493 ;496 ;497 ;498 ;526

CZT1259	ZT1259	Municipio	Distrito (Solo Madrid)	Intercambiadores Transporte	Cercanías	Metro	Metro Ligero	Autobuses Urbanos	Autobuses Interurbanos
1215	065-001B	Getafe		EL BERCIAL	MARGARITAS-UNIVERSIDAD, LAS	EL BERCIAL		3	432 ;441 ;443 ;446 ;448 ;485 ;488 ;N801 ;N804 ;N805 ;N807
1216	065-002B	Getafe			GETAFE CENTRO ;MARGARITAS-UNIVERSIDAD, LAS	GETAFE CENTRAL		1 ;2 ;3 ;4 ;5 ;Pi1 ;Pi2	428 ;441 ;442 ;443 ;444 ;446 ;447 ;448 ;450 ;455 ;462 ;N801 ;N805 ;N806 ;N807
1217	065-003B	Getafe		LOS ESPARTALES	CASAR, EL ;MARGARITAS-UNIVERSIDAD, LAS	EL CASAR ;LOS ESPARTALES ;EL BERCIAL		3	432 ;441 ;443 ;446 ;447 ;448 ;488 ;N805 ;N807
1218	065-023B	Getafe		ALONSO DE MENDOZA	GETAFE CENTRO ;GETAFE SECTOR 3	ALONSO DE MENDOZA		1 ;2 ;5	428 ;441 ;442 ;444 ;448 ;462 ;N801 ;N805 ;N806 ;N807
1219	065-026B	Getafe		CONSERVATORIO	GETAFE SECTOR 3	CONSERVATORIO		1 ;2	441 ;444 ;462 ;N801 ;N806 ;N807
1220	065-028B	Getafe		GETAFE SECTOR 3	GETAFE SECTOR 3			1 ;2 ;5	428 ;441 ;444 ;455 ;462 ;469 ;471 ;N801 ;N806 ;N807
1221	066-002B	Griñón							460 ;468
1222	074-005B	Leganés				JOAQUIN VILUMBRALES ;LA FORTUNA		1	450 ;483 ;486 ;487 ;511 ;513 ;514 ;520
1223	074-011B	Leganés			LEGANES	LEGANES CENTRAL ;SAN NICASIO			432 ;450 ;482 ;483 ;484 ;486 ;487 ;488 ;491 ;492 ;493 ;497 ;N804
1224	074-024B	Leganés		ZARZAQUEMADA	ZARZAQUEMADA	EL CARRASCAL ;JULIAN BESTEIRO		1	432 ;446 ;450 ;480 ;481 ;482 ;485 ;488 ;497 ;N801 ;N803 ;N804
1225	089-001B	Moraleja de Enmedio							496 ;497 ;498
1226	092-003B	Móstoles		UNIVERSIDAD REY JUAN CARLOS	MOSTOLES EL SOTO	UNIVERSIDAD REY JUAN CARLOS		3 ;4 ;6	521 ;522 ;523 ;526 ;537 ;551 ;N501 ;N503
1227	092-003C	Móstoles				UNIVERSIDAD REY JUAN CARLOS		4 ;6	521 ;522 ;523 ;537 ;551 ;N503

CZT1259	ZT1259	Municipio	Distrito (Solo Madrid)	Intercambiadores Transporte	Cercanías	Metro	Metro Ligero	Autobuses Urbanos	Autobuses Interurbanos
1228	092-004A	Móstoles		UNIVERSIDAD REY JUAN CARLOS	MOSTOLES ;MOSTOLES EL SOTO	UNIVERSIDAD REY JUAN CARLOS		1 ;4 ;6	519 ;520 ;521 ;522 ;523 ;537 ;551 ;N501 ;N503
1229	096-003B	Navalcarnero						1	499 ;528 ;529A ;529H ;531 ;534 ;535 ;537 ;539
1230	106-012B	Parla		ESTRELLA POLAR NORTE; ESTRELLA POLAR SUR; JAIME I NORTE; JAIME I SUR			PARQUE PARLA ESTE ;AVENIDA SISTEMA SOLAR ;TIERRA NORTE ;TIERRA SUR ;VENUS NORTE ;VENUS SUR ;ESTRELLA POLAR NORTE ;ESTRELLA POLAR SUR ;JAIME I NORTE ;JAIME I SUR ;POLIGONO INDUSTRIAL CIUDAD DE PARLA	3	461 ;462 ;469 ;471 ;N806
1231	113-002B	Pinto						1	412 ;422 ;423 ;427 ;428 ;455 ;471 ;N401
1232	113-006B	Pinto			PINTO			1	413 ;428 ;455 ;471 ;N401
1233	149-001B	Torrejón de la Calzada							460 ;463 ;464
1234	161-002B	Valdemoro			CIEMPOZUELOS ;VALDEMORO			1 ;2 ;4 ;SE	410 ;414 ;416 ;422 ;424 ;426 ;428 ;N401
1235	161-002C	Valdemoro			VALDEMORO			1 ;3 ;4 ;7	422 ;424 ;428 ;N401
1236	005-011B	Alcalá de Henares			ALCALÁ DE HENARES			1 ;10 ;7 ;8 ;9	223 ;227 ;232 ;250 ;252 ;255 ;260 ;824
1237	005-024B	Alcalá de						6 ;8	223 ;229 ;231 ;232

CZT1259	ZT1259	Municipio	Distrito (Solo Madrid)	Intercambiadores Transporte	Cercanías	Metro	Metro Ligero	Autobuses Urbanos	Autobuses Interurbanos
		Henares							;250 ;824
1238	014-004B	Arganda del Rey				ARGANDA DEL REY		1 ;2 ;4	285 ;312 ;312A ;313 ;320 ;326 ;330 ;351 ;352 ;N303
1239	014-007B	Arganda del Rey				ARGANDA DEL REY		1 ;2 ;4	285 ;312 ;312A ;313 ;320 ;321 ;322 ;326 ;330 ;351 ;352 ;N303
1240	049-012B	Coslada		HOSPITAL DE HENARES		SAN FERNANDO ;HENARES ;HOSPITAL DEL HENARES		1	220 ;280 ;281 ;282 ;283 ;284 ;286 ;287 ;288 ;289 ;822 ;N203
1241	075-001B	Loeches							261 ;280 ;284 ;340 ;N203
1242	104-001B	Paracuellos de Jarama						1	211
1243	104-001C	Paracuellos de Jarama						1 ;2	211 ;212 ;251 ;252 ;256
1244	123-002B	Rivas-Vaciamadrid						1	330 ;331 ;332 ;333 ;334 ;N301 ;N302
1245	123-004B	Rivas-Vaciamadrid							330 ;331 ;332 ;333 ;334 ;N301 ;N302
1246	148-002B	Torrejón de Ardoz			TORREJON DE ARDOZ			1A ;1B ;2 ;4	220 ;223 ;224 ;226 ;261 ;824
1247	148-009B	Torrejón de Ardoz			TORREJON DE ARDOZ			1A ;1B ;2 ;3 ;4	220 ;223 ;224 ;226 ;261 ;824
1248	167-001B	Velilla de San Antonio							284 ;285 ;341 ;N203
1249	115-017B	Pozuelo de Alarcón		SOMOSAGUAS CENTRO; POZUELO OESTE			SOMOSAGUAS CENTRO ;POZUELO OESTE ;BELGICA	2 ;3	562 ;564 ;566 ;656 ;657 ;N901
1250	127-004B	Rozas de Madrid (Las)			MATAS, LAS			2	611A ;620 ;622 ;625 ;628 ;629 ;685 ;686A ;N903
1251	152-002B	Torrelodones						1 ;4 ;5	610 ;611 ;611A ;612 ;613 ;620 ;622 ;625

CZT1259	ZT1259	Municipio	Distrito (Solo Madrid)	Intercambiadores Transporte	Cercanías	Metro	Metro Ligero	Autobuses Urbanos	Autobuses Interurbanos
									;631 ;633 ;662 ;685 ;686 ;686A ;N904
1252	177-001B	Villanueva del Pardillo							623 ;626 ;627 ;641 ;642 ;643
1253	059-001B	Fuente el Saz de Jarama							184 ;197
1254	013-008B	Aranjuez						4	429 ;430
1255	013-008C	Aranjuez						4	415 ;416 ;429 ;430
1256	036-001B	Casarrubuelos							468
1257	032-001B	Camarma de Esteruelas							251 ;255
1258	083-001B	Meco		MECO	MECO				222 ;232 ;250
1259	154-001B	Torres de la Alameda							231 ;261 ;280

## 1.4 Zonificación 208

Tabla 5 Zonificación 208

CZT208	ZT208	Corona	CZT84	ZT84	Población2017
1	Madrid-01-01	Corona A (Almendra)	7901	Centro	47.138
2	Madrid-01-02	Corona A (Almendra)	7901	Centro	17.255
3	Madrid-01-03	Corona A (Almendra)	7901	Centro	67.632
4	Madrid-02-01	Corona A (Almendra)	7902	Arganzuela	34.862
5	Madrid-02-02	Corona A (Almendra)	7902	Arganzuela	71.882
6	Madrid-02-03	Corona A (Almendra)	7902	Arganzuela	45.214
7	Madrid-03-01	Corona A (Almendra)	7903	Retiro	58.845
8	Madrid-03-02	Corona A (Almendra)	7903	Retiro	59.677
9	Madrid-04-03	Corona A (Almendra)	7903	Retiro	61.264
10	Madrid-04-01	Corona A (Almendra)	7904	Salamanca	32.521
11	Madrid-04-02	Corona A (Almendra)	7904	Salamanca	50.028
12	Madrid-05-01	Corona A (Almendra)	7905	Chamartín	40.692
13	Madrid-05-02	Corona A (Almendra)	7905	Chamartín	34.072
14	Madrid-05-03	Corona A (Almendra)	7905	Chamartín	68.632
15	Madrid-06-01	Corona A (Almendra)	7906	Tetuán	47.252
16	Madrid-06-02	Corona A (Almendra)	7906	Tetuán	52.734
17	Madrid-06-03	Corona A (Almendra)	7906	Tetuán	53.941
18	Madrid-07-01	Corona A (Almendra)	7907	Chamberí	66.368
19	Madrid-07-02	Corona A (Almendra)	7907	Chamberí	26.810
20	Madrid-07-03	Corona A (Almendra)	7907	Chamberí	44.225
21	Madrid-08-01	Corona A (resto)	7908	Fuencarral- El Pardo	157.930
22	Madrid-08-02	Corona A (resto)	7908	Fuencarral- El Pardo	49.948
23	Madrid-08-03	Corona A (resto)	7908	Fuencarral- El Pardo	30.856
24	Madrid-09-01	Corona A (resto)	7909	Moncloa - Aravaca	34.825
25	Madrid-09-02	Corona A (resto)	7909	Moncloa - Aravaca	82.059
26	Madrid-10-01	Corona A (resto)	7910	Latina	83.396
27	Madrid-10-02	Corona A (resto)	7910	Latina	85.972
28	Madrid-10-03	Corona A (resto)	7910	Latina	64.542
29	Madrid-11-01	Corona A (resto)	7911	Carabanchel	92.152
30	Madrid-11-02	Corona A (resto)	7911	Carabanchel	106.766
31	Madrid-11-03	Corona A (resto)	7911	Carabanchel	45.250
32	Madrid-12-01	Corona A (resto)	7912	Usera	73.493
33	Madrid-12-02	Corona A (resto)	7912	Usera	34.538
34	Madrid-12-03	Corona A (resto)	7912	Usera	26.991
35	Madrid-13-01	Corona A (resto)	7913	Puente de Vallecas	124.495
36	Madrid-13-02	Corona A (resto)	7913	Puente de Vallecas	33.540
37	Madrid-13-03	Corona A (resto)	7913	Puente de Vallecas	69.685
38	Madrid-14-01	Corona A (resto)	7914	Moratalaz	44.469
39	Madrid-14-03	Corona A (resto)	7914	Moratalaz	49.732
40	Madrid-15-01	Corona A (resto)	7915	Ciudad Lineal	41.977
41	Madrid-15-02	Corona A (resto)	7915	Ciudad Lineal	62.830
42	Madrid-15-03	Corona A (resto)	7915	Ciudad Lineal	107.800
43	Madrid-16-01	Corona A (resto)	7916	Hortaleza	51.029
44	Madrid-16-02	Corona A (resto)	7916	Hortaleza	128.747
45	Madrid-17-01	Corona A (resto)	7917	Villaverde	40.529

CZT208	ZT208	Corona	CZT84	ZT84	Población2017
46	Madrid-17-02	Corona A (resto)	7917	Villaverde	66.727
47	Madrid-17-03	Corona A (resto)	7917	Villaverde	35.409
48	Madrid-18-01	Corona A (resto)	7918	Villa de Vallecas	22
49	Madrid-18-02	Corona A (resto)	7918	Villa de Vallecas	81.043
50	Madrid-18-03	Corona A (resto)	7918	Villa de Vallecas	23.296
51	Madrid-19-01	Corona A (resto)	7919	Vicálvaro	17.698
52	Madrid-19-02	Corona A (resto)	7919	Vicálvaro	49.653
53	Madrid-19-03	Corona A (resto)	7919	Vicálvaro	2.701
54	Madrid-20-01	Corona A (resto)	7920	San Blas	89.134
55	Madrid-20-02	Corona A (resto)	7920	San Blas	15.765
56	Madrid-20-03	Corona A (resto)	7920	San Blas	49.440
57	Madrid-21-01	Corona A (resto)	7921	Barajas	1.241
58	Madrid-21-02	Corona A (resto)	7921	Barajas	45.664
59	Madrid-21-03	Corona A (resto)	7921	Barajas	593
60	Ajalvir-1	Corona B	28002	Ajalvir	4.455
61	Alcalá de Henares-1	Corona B	28005	Alcalá de Henares	68.935
62	Alcalá de Henares-2	Corona B	28005	Alcalá de Henares	80.085
63	Alcalá de Henares-3	Corona B	28005	Alcalá de Henares	45.290
64	Alcobendas-1	Corona B	28006	Alcobendas	44.793
65	Alcobendas-2	Corona B	28006	Alcobendas	46.340
66	Alcobendas-3	Corona B	28006	Alcobendas	23.731
67	Alcorcón-1	Corona B	28007	Alcorcón	81.260
68	Alcorcón-2	Corona B	28007	Alcorcón	49.562
69	Alcorcón-3	Corona B	28007	Alcorcón	37.319
70	Algete-1	Corona B	28009	Algete	20.419
71	Arganda del Rey-1	Corona B	28014	Arganda del Rey	28.985
72	Arganda del Rey-2	Corona B	28014	Arganda del Rey	24.836
73	Arroyomolinos-1	Corona B	28015	Arroyomolinos	29.128
74	Boadilla del Monte-1	Corona B	28022	Boadilla del Monte	20.199
75	Boadilla del Monte-2	Corona B	28022	Boadilla del Monte	31.264
76	Brunete-1	Corona B	28026	Brunete	10.373
77	Ciempozuelos-1	Corona B	28040	Ciempozuelos	23.737
78	Cobeña-1	Corona B	28041	Cobeña	7.163
79	Colmenarejo-1	Corona B	28044	Colmenarejo	9.015
80	Colmenar Viejo-1	Corona B	28045	Colmenar Viejo	25.690
81	Colmenar Viejo-2	Corona B	28045	Colmenar Viejo	22.924
82	Collado Villalba-1	Corona B	28047	Collado Villalba	42.583
83	Collado Villalba-2	Corona B	28047	Collado Villalba	19.569
84	Coslada-1	Corona B	28049	Coslada	47.902
85	Coslada-2	Corona B	28049	Coslada	35.109
86	Daganzo de Arriba-1	Corona B	28053	Daganzo de Arriba	10.082
87	Fuenlabrada-1	Corona B	28058	Fuenlabrada	74.981
88	Fuenlabrada-2	Corona B	28058	Fuenlabrada	78.834
89	Fuenlabrada-3	Corona B	28058	Fuenlabrada	40.854
90	Galapagar-1	Corona B	28061	Galapagar	32.903
91	Getafe-1	Corona B	28065	Getafe	75.699
92	Getafe-2	Corona B	28065	Getafe	45.378
93	Getafe-3	Corona B	28065	Getafe	57.211
94	Griñón-1	Corona B	28066	Griñón	10.060



CZT208	ZT208	Corona	CZT84	ZT84	Población2017
95	Hoyo de Manzanares-1	Corona B	28072	Hoyo de Manzanares	8.032
96	Humanes-1	Corona B	28073	Humanes	19.607
97	Leganés-1	Corona B	28074	Leganés	46.695
98	Leganés-2	Corona B	28074	Leganés	78.422
99	Leganés-3	Corona B	28074	Leganés	62.603
100	Loeches-1	Corona B	28075	Loeches	8.525
101	Majadahonda-1	Corona B	28080	Majadahonda	43.521
102	Majadahonda-2	Corona B	28080	Majadahonda	27.778
103	Mejorada del Campo-1	Corona B	28084	Mejorada del Campo	22.948
104	Moraleja de En medio-2	Corona B	28089	Moraleja de Enmedio	4.870
105	Móstoles-1	Corona B	28092	Móstoles	69.570
106	Móstoles-2	Corona B	28092	Móstoles	63.780
107	Móstoles-3	Corona B	28092	Móstoles	73.239
108	Navalcarnero-1	Corona B	28096	Navalcarnero	27.570
109	Paracuellos del Jarama-1	Corona B	28104	Paracuellos del Jarama	23.905
110	Parla-1	Corona B	28106	Parla	54.773
111	Parla-2	Corona B	28106	Parla	36.236
112	Parla-3	Corona B	28106	Parla	34.889
113	Pinto-1	Corona B	28113	Pinto	21.892
114	Pinto-2	Corona B	28113	Pinto	28.550
115	Pozuelo de Alarcon-1	Corona B	28115	Pozuelo de Alarcón	57.189
116	Pozuelo de Alarcon-2	Corona B	28115	Pozuelo de Alarcón	28.416
117	Rivas-Vaciamadrid-1	Corona B	28123	Rivas-Vaciamadrid	41.764
118	Rivas-Vaciamadrid-2	Corona B	28123	Rivas-Vaciamadrid	42.003
119	Las Rozas de Madrid-1	Corona B	28127	Las Rozas de Madrid	49.170
120	Las Rozas de Madrid-2	Corona B	28127	Las Rozas de Madrid	45.901
121	San Agustín de Guadalix-1	Corona B	28129	San Agustín de Guadalix	13.103
122	San Fernando de Henares-1	Corona B	28130	San Fernando de Henares	21.283
123	San Fernando de Henares-2	Corona B	28130	San Fernando de Henares	18.398
124	San Martín de la Vega-1	Corona B	28132	San Martín de la Vega	18.824
125	San Sebastián de los Reyes-1	Corona B	28134	San Sebastián de los Reyes	35.997
126	San Sebastián de los Reyes-2	Corona B	28134	San Sebastián de los Reyes	50.710
127	Torrejón de Ardoz-1	Corona B	28148	Torrejón de Ardoz	31.981
128	Torrejón de Ardoz-2	Corona B	28148	Torrejón de Ardoz	39.529
129	Torrejón de Ardoz-3	Corona B	28148	Torrejón de Ardoz	56.503
130	Torrejón de la Calzada-1	Corona B	28149	Torrejón de la Calzada	8.418
131	Torrejón de Velasco-1	Corona B	28150	Torrejón de Velasco	4.261
132	Torrelodones-1	Corona B	28152	Torrelodones	23.128
133	Valdemoro-1	Corona B	28161	Valdemoro	38.602
134	Valdemoro-2	Corona B	28161	Valdemoro	18.776
135	Valdemoro-3	Corona B	28161	Valdemoro	16.598
136	Velilla de San Antonio-1	Corona B	28167	Velilla de San Antonio	12.111
137	Villanueva de la Cañada-1	Corona B	28176	Villanueva de la Cañada	20.320
138	Villanueva del Pardillo-1	Corona B	28177	Villanueva del Pardillo	17.025
139	Villaviciosa de Odón-1	Corona B	28181	Villaviciosa de Odón	20.736
140	Villaviciosa de Odón-2	Corona B	28181	Villaviciosa de Odón	6.768
141	Tres Cantos-1	Corona B	28903	Tres Cantos	20.146
142	Tres Cantos-2	Corona B	28903	Tres Cantos	25.900
143	Aranjuez-1	Corona C	28013	Aranjuez	34.833

CZT208	ZT208	Corona	CZT84	ZT84	Población2017
144	Aranjuez-2	Corona C	28013	Aranjuez	23.380
145	Sierra de la Cabrera-3	Corona C	99901	C_M-607_Colmenar_Norte_I	4.655
146	Manzanares El Real-1	Corona C	99901	C_M-607_Colmenar_Norte_I	8.500
147	Soto del Real-1	Corona C	99901	C_M-607_Colmenar_Norte_I	8.607
148	Miraflores de la Sierra-1	Corona C	99901	C_M-607_Colmenar_Norte_I	5.817
149	Guadalix de la Sierra-1	Corona C	99901	C_M-607_Colmenar_Norte_I	6.049
150	Pedrezuela-1	Corona C	99902	C_A-1_Norte_II	5.613
151	Valle del Jarama-2	Corona C	99902	C_A-1_Norte_II	5.994
152	El Molar-1	Corona C	99902	C_A-1_Norte_II	8.491
153	Valdetorres del Jarama-1	Corona C	99902	C_A-1_Norte_II	10.740
154	Valdeolmos-Alalpardo-1	Corona C	99902	C_A-1_Norte_II	3.906
155	Sierra de la Cabrera-1	Corona C	99903	C_A-1_Norte_III	3.313
156	Sierra de la Cabrera-2	Corona C	99903	C_A-1_Norte_III	2.992
157	Valle del Jarama-1	Corona C	99903	C_A-1_Norte_III	6.207
158	Sierra Norte – El Atazar	Corona C	99904	C_A-1_Sierra Norte_Norte_IV	2.879
159	Sierra Norte – Valle del Lozoya	Corona C	99904	C_A-1_Sierra Norte_Norte_IV	4.107
160	Sierra Norte - Buitrago	Corona C	99904	C_A-1_Sierra Norte_Norte_IV	3.091
161	Navacerrada-1	Corona C	99905	C_A-6_Noroeste	2.894
162	Cercedilla-1	Corona C	99905	C_A-6_Noroeste	6.853
163	Becerril de la Sierra-1	Corona C	99905	C_A-6_Noroeste	5.457
164	El Boalo-1	Corona C	99905	C_A-6_Noroeste	7.358
165	Los Molinos-1	Corona C	99905	C_A-6_Noroeste	4.345
166	Guadarrama-1	Corona C	99905	C_A-6_Noroeste	15.620
167	Collado Mediano-1	Corona C	99905	C_A-6_Noroeste	6.666
168	Alpedrete-1	Corona C	99905	C_A-6_Noroeste	14.240
169	Moralzarzal-1	Corona C	99905	C_A-6_Noroeste	12.496
170	San Lorenzo de El Escorial-1	Corona C	99906	C_A-6_Oeste_I	18.024
171	El Escorial-1	Corona C	99906	C_A-6_Oeste_I	15.562
172	Valdemorillo-1	Corona C	99908	C_A-5_Suroeste	17.871
173	Santa María de la Alameda-1	Corona C	99907	C_A-6_Oeste_II	1.163
174	Robledo de Chavela-1	Corona C	99907	C_A-6_Oeste_II	4.841
175	Zarzalejo-1	Corona C	99907	C_A-6_Oeste_II	1.596
176	Navalagamella-1	Corona C	99907	C_A-6_Oeste_II	3.993
177	Quijorna-1	Corona C	99907	C_A-6_Oeste_II	3.282
178	Sierra Oeste-1	Corona C	99908	C_A-5_Suroeste	6.608
179	Sierra Oeste-2	Corona C	99908	C_A-5_Suroeste	10.766
180	Villa del Prado-1	Corona C	99908	C_A-5_Suroeste	6.337
181	Aldea del Fresno-1	Corona C	99908	C_A-5_Suroeste	2.616
182	Sierra Oeste-3	Corona C	99908	C_A-5_Suroeste	2.901
183	Sevilla La Nueva-1	Corona C	99908	C_A-5_Suroeste	9.093
184	Villamanta-1	Corona C	99908	C_A-5_Suroeste	2.491
185	Cuenca Media del Jarama-1	Corona C	99909	C_A-2_Este_I	2.817
186	Cuenca Media del Jarama -2	Corona C	99909	C_A-2_Este_I	8.534
187	Meco-1	Corona C	99909	C_A-2_Este_I	13.570
188	Corredor del Henares-1	Corona C	99910	C_A-2_Este_II	6.080
189	Villalbilla-1	Corona C	99910	C_A-2_Este_II	13.038
190	Torres de la Alameda -1	Corona C	99910	C_A-2_Este_II	7.825
191	Corredor del Henares-2	Corona C	99910	C_A-2_Este_II	6.518
192	Comarca de la Vega-1	Corona C	99910	C_A-2_Este_II	3.006

CZT208	ZT208	Corona	CZT84	ZT84	Población2017
193	Corredor del Henares-3	Corona C	99911	C_A-3_Sureste	3.854
194	Campo Real-1	Corona C	99911	C_A-3_Sureste	5.995
195	Perales de Tajuña- 1	Corona C	99911	C_A-3_Sureste	2.817
196	Comarca de la Vega -3	Corona C	99911	C_A-3_Sureste	5.768
197	Villarejo de Salvanes1	Corona C	99911	C_A-3_Sureste	7.245
198	Comarca de la Vega-2	Corona C	99911	C_A-3_Sureste	4.423
199	Villamanrique de Tajo -1	Corona C	99911	C_A-3_Sureste	694
200	El Alamo-1	Corona C	99912	C_A-42_Fuenlabrada_Sur_I	9.149
201	Batres-1	Corona C	99912	C_A-42_Fuenlabrada_Sur_I	5.577
202	Cubas de la Sagra-1	Corona C	99912	C_A-42_Fuenlabrada_Sur_I	9.762
203	Morata de Tajuña-1	Corona C	99913	C_A-3_A-4_Sur_II	7.482
204	Titulcia-1	Corona C	99913	C_A-3_A-4_Sur_II	1.274
205	Comarca de la Vega-4	Corona C	99913	C_A-3_A-4_Sur_II	2.495
206	Chinchón-1	Corona C	99913	C_A-3_A-4_Sur_II	5.240
207	Villaconejos-1	Corona C	99913	C_A-3_A-4_Sur_II	3.350
208	Colmenar de Oreja-1	Corona C	99913	C_A-3_A-4_Sur_II	7.810

## 1.5 Zonas exteriores

Tabla 6 Relación de zonas externas agregadas

CZExterior Agregada	ZExterior Agregada	CZExterior Agregada	ZExterior Agregada
01-000-000	Araba/Álava	26-000-000	La Rioja
02-000-000	Albacete	27-000-000	Lugo
03-000-000	Alacant/Alicante	29-000-000	Málaga
04-000-000	Almería	30-000-000	Murcia
05-019-000	Ávila Capital	31-000-000	Navarra
05-999-999	Resto Ávila	32-000-000	Ourense
06-000-000	Badajoz	33-000-000	Asturias
07-000-000	Illes Balears	34-000-000	Palencia
08-000-000	Barcelona	35-000-000	Las Palmas
09-000-000	Burgos	36-000-000	Pontevedra
10-000-000	Cáceres	37-000-000	Salamanca
11-000-000	Cádiz	38-000-000	Santa Cruz de Tenerife
12-000-000	Castellón/Castelló	39-000-000	Cantabria
13-000-000	Ciudad Real	40-194-000	Segovia Capital
14-000-000	Córdoba	40-999-999	Resto Segovia
15-000-000	A Coruña	41-000-000	Sevilla
16-000-999	E2-Cuenca	42-000-000	Soria
16-078-000	Cuenca Capital	43-000-000	Tarragona
16-999-999	Resto Cuenca	44-000-000	Teruel
17-000-000	Girona	45-000-999	E2-Toledo
18-000-000	Granada	45-168-000	Toledo Capital
19-000-999	E2-Guadalajara	45-999-000	E1-Toledo
19-130-000	Guadalajara Capital	45-999-999	Resto Toledo
19-999-000	E1-Guadalajara	46-000-000	Valencia
19-999-999	Resto Guadalajara	47-000-000	Valladolid
20-000-000	Gipuzkoa/Guipúzcoa	48-000-000	Bizkaia/Vizcaya
21-000-000	Huelva	49-000-000	Zamora
22-000-000	Huesca	50-000-000	Zaragoza
23-000-000	Jaén	51-000-000	Ceuta
24-000-000	León	52-000-000	Melilla
25-000-000	Lleida		

Tabla 7 Relación de zonas externas y zonas externas agregadas

CZTEterior	ZTEterior	Provincia	CZTEterior Agregada	ZTEterior Agregada
01-000-000	Araba/Álava	Araba/Álava	01-000-000	Araba/Álava
02-000-000	Albacete	Albacete	02-000-000	Albacete
03-000-000	Alacant/Alicante	Alacant/Alicante	03-000-000	Alacant/Alicante
04-000-000	Almería	Almería	04-000-000	Almería
05-001-000	Adanero	Ávila	05-999-999	Resto Ávila
05-002-000	Adrada, La	Ávila	05-999-999	Resto Ávila
05-005-000	Albornos	Ávila	05-999-999	Resto Ávila
05-007-000	Aldeanueva de Santa Cruz	Ávila	05-999-999	Resto Ávila
05-008-000	Aldeaseca	Ávila	05-999-999	Resto Ávila
05-010-000	Aldehuela, La	Ávila	05-999-999	Resto Ávila
05-012-000	Amavida	Ávila	05-999-999	Resto Ávila
05-013-000	Arenal, El	Ávila	05-999-999	Resto Ávila
05-014-000	Arenas de San Pedro	Ávila	05-999-999	Resto Ávila
05-015-000	Arevalillo	Ávila	05-999-999	Resto Ávila
05-016-000	Arévalo	Ávila	05-999-999	Resto Ávila
05-017-000	Aveinte	Ávila	05-999-999	Resto Ávila
05-018-000	Avellaneda	Ávila	05-999-999	Resto Ávila
05-019-000	Ávila	Ávila	05-019-000	Ávila Capital
05-021-000	Barco de Ávila, El	Ávila	05-999-999	Resto Ávila
05-022-000	Barraco, El	Ávila	05-999-999	Resto Ávila
05-023-000	Barromán	Ávila	05-999-999	Resto Ávila
05-024-000	Becedas	Ávila	05-999-999	Resto Ávila
05-025-000	Becedillas	Ávila	05-999-999	Resto Ávila
05-026-000	Bercial de Zapardiel	Ávila	05-999-999	Resto Ávila
05-027-000	Berlanas, Las	Ávila	05-999-999	Resto Ávila
05-029-000	Bernuy-Zapardiel	Ávila	05-999-999	Resto Ávila
05-030-000	Berrocalejo de Aragona	Ávila	05-999-999	Resto Ávila
05-033-000	Blascomillán	Ávila	05-999-999	Resto Ávila
05-034-000	Blasconuño de Matababras	Ávila	05-999-999	Resto Ávila
05-035-000	Blascosancho	Ávila	05-999-999	Resto Ávila
05-036-000	Bohodón, El	Ávila	05-999-999	Resto Ávila
05-037-000	Bohoyo	Ávila	05-999-999	Resto Ávila
05-038-000	Bonilla de la Sierra	Ávila	05-999-999	Resto Ávila
05-039-000	Brabos	Ávila	05-999-999	Resto Ávila
05-040-000	Bularros	Ávila	05-999-999	Resto Ávila
05-041-000	Burgohondo	Ávila	05-999-999	Resto Ávila
05-042-000	Cabezas de Alambre	Ávila	05-999-999	Resto Ávila
05-043-000	Cabezas del Pozo	Ávila	05-999-999	Resto Ávila
05-044-000	Cabezas del Villar	Ávila	05-999-999	Resto Ávila
05-045-000	Cabizuela	Ávila	05-999-999	Resto Ávila

CZTEterior	ZTEterior	Provincia	CZTEterior Agregada	ZTEterior Agregada
05-046-000	Canales	Ávila	05-999-999	Resto Ávila
05-047-000	Candeleda	Ávila	05-999-999	Resto Ávila
05-048-000	Cantiveros	Ávila	05-999-999	Resto Ávila
05-049-000	Cardeñosa	Ávila	05-999-999	Resto Ávila
05-051-000	Carrera, La	Ávila	05-999-999	Resto Ávila
05-052-000	Casas del Puerto	Ávila	05-999-999	Resto Ávila
05-053-000	Casasola	Ávila	05-999-999	Resto Ávila
05-054-000	Casavieja	Ávila	05-999-999	Resto Ávila
05-055-000	Casillas	Ávila	05-999-999	Resto Ávila
05-056-000	Castellanos de Zapardiel	Ávila	05-999-999	Resto Ávila
05-057-000	Cebreros	Ávila	05-999-999	Resto Ávila
05-058-000	Cepeda la Mora	Ávila	05-999-999	Resto Ávila
05-059-000	Cillán	Ávila	05-999-999	Resto Ávila
05-060-000	Cisla	Ávila	05-999-999	Resto Ávila
05-061-000	Colilla, La	Ávila	05-999-999	Resto Ávila
05-062-000	Collado de Contreras	Ávila	05-999-999	Resto Ávila
05-063-000	Collado del Mirón	Ávila	05-999-999	Resto Ávila
05-064-000	Constanzana	Ávila	05-999-999	Resto Ávila
05-065-000	Crespos	Ávila	05-999-999	Resto Ávila
05-066-000	Cuevas del Valle	Ávila	05-999-999	Resto Ávila
05-067-000	Chamartín	Ávila	05-999-999	Resto Ávila
05-069-000	Donjimeno	Ávila	05-999-999	Resto Ávila
05-070-000	Donvidas	Ávila	05-999-999	Resto Ávila
05-072-000	Espinosa de los Caballeros	Ávila	05-999-999	Resto Ávila
05-073-000	Flores de Ávila	Ávila	05-999-999	Resto Ávila
05-074-000	Fontiveros	Ávila	05-999-999	Resto Ávila
05-075-000	Fresnedilla	Ávila	05-999-999	Resto Ávila
05-076-000	Fresno, El	Ávila	05-999-999	Resto Ávila
05-077-000	Fuente el Saúz	Ávila	05-999-999	Resto Ávila
05-078-000	Fuentes de Año	Ávila	05-999-999	Resto Ávila
05-079-000	Gallegos de Altamiro	Ávila	05-999-999	Resto Ávila
05-080-000	Gallegos de Sobrinos	Ávila	05-999-999	Resto Ávila
05-081-000	Garganta del Villar	Ávila	05-999-999	Resto Ávila
05-082-000	Gavilanes	Ávila	05-999-999	Resto Ávila
05-083-000	Gemuño	Ávila	05-999-999	Resto Ávila
05-084-000	Gilbuena	Ávila	05-999-999	Resto Ávila
05-085-000	Gil García	Ávila	05-999-999	Resto Ávila
05-086-000	Gimialcón	Ávila	05-999-999	Resto Ávila
05-087-000	Gotarrendura	Ávila	05-999-999	Resto Ávila
05-088-000	Grandes y San Martín	Ávila	05-999-999	Resto Ávila
05-089-000	Guisando	Ávila	05-999-999	Resto Ávila

CZTEterior	ZTEterior	Provincia	CZTEterior Agregada	ZTEterior Agregada
05-090-000	Gutierre-Muñoz	Ávila	05-999-999	Resto Ávila
05-092-000	Hernansancho	Ávila	05-999-999	Resto Ávila
05-093-000	Herradón de Pinares	Ávila	05-999-999	Resto Ávila
05-094-000	Herreros de Suso	Ávila	05-999-999	Resto Ávila
05-095-000	Higuera de las Dueñas	Ávila	05-999-999	Resto Ávila
05-096-000	Hija de Dios, La	Ávila	05-999-999	Resto Ávila
05-097-000	Horcajada, La	Ávila	05-999-999	Resto Ávila
05-099-000	Horcajo de las Torres	Ávila	05-999-999	Resto Ávila
05-100-000	Hornillo, El	Ávila	05-999-999	Resto Ávila
05-101-000	Hoyocasero	Ávila	05-999-999	Resto Ávila
05-102-000	Hoyo de Pinares, El	Ávila	05-999-999	Resto Ávila
05-103-000	Hoyorredondo	Ávila	05-999-999	Resto Ávila
05-104-000	Hoyos del Collado	Ávila	05-999-999	Resto Ávila
05-105-000	Hoyos del Espino	Ávila	05-999-999	Resto Ávila
05-106-000	Hoyos de Miguel Muñoz	Ávila	05-999-999	Resto Ávila
05-107-000	Hurtumpascual	Ávila	05-999-999	Resto Ávila
05-108-000	Junciana	Ávila	05-999-999	Resto Ávila
05-109-000	Langa	Ávila	05-999-999	Resto Ávila
05-110-000	Lanzahíta	Ávila	05-999-999	Resto Ávila
05-112-000	Losar del Barco, El	Ávila	05-999-999	Resto Ávila
05-113-000	Llanos de Tormes, Los	Ávila	05-999-999	Resto Ávila
05-114-000	Madrigal de las Altas Torres	Ávila	05-999-999	Resto Ávila
05-115-000	Maello	Ávila	05-999-999	Resto Ávila
05-116-000	Malpartida de Corneja	Ávila	05-999-999	Resto Ávila
05-117-000	Mamblas	Ávila	05-999-999	Resto Ávila
05-118-000	Mancera de Arriba	Ávila	05-999-999	Resto Ávila
05-119-000	Manjabálago y Ortigosa de Rioalmar	Ávila	05-999-999	Resto Ávila
05-120-000	Marlín	Ávila	05-999-999	Resto Ávila
05-121-000	Martiherrero	Ávila	05-999-999	Resto Ávila
05-122-000	Martínez	Ávila	05-999-999	Resto Ávila
05-123-000	Mediana de Voltoya	Ávila	05-999-999	Resto Ávila
05-124-000	Medinilla	Ávila	05-999-999	Resto Ávila
05-125-000	Mengamuñoz	Ávila	05-999-999	Resto Ávila
05-126-000	Mesegar de Corneja	Ávila	05-999-999	Resto Ávila
05-127-000	Mijares	Ávila	05-999-999	Resto Ávila
05-128-000	Mingorría	Ávila	05-999-999	Resto Ávila
05-129-000	Mirón, El	Ávila	05-999-999	Resto Ávila
05-130-000	Mironcillo	Ávila	05-999-999	Resto Ávila
05-131-000	Mirueña de los Infanzones	Ávila	05-999-999	Resto Ávila
05-132-000	Mombeltrán	Ávila	05-999-999	Resto Ávila

CZTEterior	ZTEterior	Provincia	CZTEterior Agregada	ZTEterior Agregada
05-133-000	Monsalupe	Ávila	05-999-999	Resto Ávila
05-134-000	Moraleja de Matacabras	Ávila	05-999-999	Resto Ávila
05-135-000	Muñana	Ávila	05-999-999	Resto Ávila
05-136-000	Muñico	Ávila	05-999-999	Resto Ávila
05-138-000	Muñogalindo	Ávila	05-999-999	Resto Ávila
05-139-000	Muñogrande	Ávila	05-999-999	Resto Ávila
05-140-000	Muñomer del Peco	Ávila	05-999-999	Resto Ávila
05-141-000	Muñopepe	Ávila	05-999-999	Resto Ávila
05-142-000	Muñosancho	Ávila	05-999-999	Resto Ávila
05-143-000	Muñotello	Ávila	05-999-999	Resto Ávila
05-144-000	Narrillos del Álamo	Ávila	05-999-999	Resto Ávila
05-145-000	Narrillos del Rebollar	Ávila	05-999-999	Resto Ávila
05-147-000	Narros del Castillo	Ávila	05-999-999	Resto Ávila
05-148-000	Narros del Puerto	Ávila	05-999-999	Resto Ávila
05-149-000	Narros de Saldueña	Ávila	05-999-999	Resto Ávila
05-151-000	Navacepedilla de Corneja	Ávila	05-999-999	Resto Ávila
05-152-000	Nava de Arévalo	Ávila	05-999-999	Resto Ávila
05-153-000	Nava del Barco	Ávila	05-999-999	Resto Ávila
05-154-000	Navadijos	Ávila	05-999-999	Resto Ávila
05-155-000	Navaescurial	Ávila	05-999-999	Resto Ávila
05-156-000	Navahondilla	Ávila	05-999-999	Resto Ávila
05-157-000	Navalacruz	Ávila	05-999-999	Resto Ávila
05-158-000	Navalmoral	Ávila	05-999-999	Resto Ávila
05-159-000	Navalonguilla	Ávila	05-999-999	Resto Ávila
05-160-000	Navalosa	Ávila	05-999-999	Resto Ávila
05-161-000	Navalperal de Pinares	Ávila	05-999-999	Resto Ávila
05-162-000	Navalperal de Tormes	Ávila	05-999-999	Resto Ávila
05-163-000	Navaluenga	Ávila	05-999-999	Resto Ávila
05-164-000	Navaquesera	Ávila	05-999-999	Resto Ávila
05-165-000	Navarredonda de Gredos	Ávila	05-999-999	Resto Ávila
05-166-000	Navarredondilla	Ávila	05-999-999	Resto Ávila
05-167-000	Navarrevisca	Ávila	05-999-999	Resto Ávila
05-168-000	Navas del Marqués, Las	Ávila	05-999-999	Resto Ávila
05-169-000	Navatalgordo	Ávila	05-999-999	Resto Ávila
05-170-000	Navatejares	Ávila	05-999-999	Resto Ávila
05-171-000	Neila de San Miguel	Ávila	05-999-999	Resto Ávila
05-172-000	Niharra	Ávila	05-999-999	Resto Ávila
05-173-000	Ojos-Albos	Ávila	05-999-999	Resto Ávila
05-174-000	Orbita	Ávila	05-999-999	Resto Ávila
05-175-000	Oso, El	Ávila	05-999-999	Resto Ávila
05-176-000	Padiernos	Ávila	05-999-999	Resto Ávila



CZTEterior	ZTEterior	Provincia	CZTEterior Agregada	ZTEterior Agregada
05-177-000	Pajares de Adaja	Ávila	05-999-999	Resto Ávila
05-178-000	Palacios de Goda	Ávila	05-999-999	Resto Ávila
05-179-000	Papatrigo	Ávila	05-999-999	Resto Ávila
05-180-000	Parral, El	Ávila	05-999-999	Resto Ávila
05-181-000	Pascualcobo	Ávila	05-999-999	Resto Ávila
05-182-000	Pedro Bernardo	Ávila	05-999-999	Resto Ávila
05-183-000	Pedro-Rodríguez	Ávila	05-999-999	Resto Ávila
05-184-000	Peguerinos	Ávila	05-999-999	Resto Ávila
05-185-000	Peñalba de Ávila	Ávila	05-999-999	Resto Ávila
05-186-000	Piedrahíta	Ávila	05-999-999	Resto Ávila
05-187-000	Piedralaves	Ávila	05-999-999	Resto Ávila
05-188-000	Poveda	Ávila	05-999-999	Resto Ávila
05-189-000	Poyales del Hoyo	Ávila	05-999-999	Resto Ávila
05-190-000	Pozanco	Ávila	05-999-999	Resto Ávila
05-191-000	Pradosegar	Ávila	05-999-999	Resto Ávila
05-192-000	Puerto Castilla	Ávila	05-999-999	Resto Ávila
05-193-000	Rasueros	Ávila	05-999-999	Resto Ávila
05-194-000	Riocabado	Ávila	05-999-999	Resto Ávila
05-195-000	Riofrío	Ávila	05-999-999	Resto Ávila
05-196-000	Rivilla de Barajas	Ávila	05-999-999	Resto Ávila
05-197-000	Salobral	Ávila	05-999-999	Resto Ávila
05-198-000	Salvadiós	Ávila	05-999-999	Resto Ávila
05-199-000	San Bartolomé de Béjar	Ávila	05-999-999	Resto Ávila
05-200-000	San Bartolomé de Corneja	Ávila	05-999-999	Resto Ávila
05-201-000	San Bartolomé de Pinares	Ávila	05-999-999	Resto Ávila
05-204-000	Sanchidrián	Ávila	05-999-999	Resto Ávila
05-205-000	Sanchorreja	Ávila	05-999-999	Resto Ávila
05-206-000	San Esteban de los Patos	Ávila	05-999-999	Resto Ávila
05-207-000	San Esteban del Valle	Ávila	05-999-999	Resto Ávila
05-208-000	San Esteban de Zapardiel	Ávila	05-999-999	Resto Ávila
05-209-000	San García de Ingelmos	Ávila	05-999-999	Resto Ávila
05-210-000	San Juan de la Encinilla	Ávila	05-999-999	Resto Ávila
05-211-000	San Juan de la Nava	Ávila	05-999-999	Resto Ávila
05-212-000	San Juan del Molinillo	Ávila	05-999-999	Resto Ávila
05-213-000	San Juan del Olmo	Ávila	05-999-999	Resto Ávila
05-214-000	San Lorenzo de Tormes	Ávila	05-999-999	Resto Ávila
05-215-000	San Martín de la Vega del Alberche	Ávila	05-999-999	Resto Ávila
05-216-000	San Martín del Pimpollar	Ávila	05-999-999	Resto Ávila
05-217-000	San Miguel de Corneja	Ávila	05-999-999	Resto Ávila
05-218-000	San Miguel de Serrezuela	Ávila	05-999-999	Resto Ávila

CZTEterior	ZTEterior	Provincia	CZTEterior Agregada	ZTEterior Agregada
05-219-000	San Pascual	Ávila	05-999-999	Resto Ávila
05-220-000	San Pedro del Arroyo	Ávila	05-999-999	Resto Ávila
05-221-000	Santa Cruz del Valle	Ávila	05-999-999	Resto Ávila
05-222-000	Santa Cruz de Pinares	Ávila	05-999-999	Resto Ávila
05-224-000	Santa María del Arroyo	Ávila	05-999-999	Resto Ávila
05-225-000	Santa María del Berrocal	Ávila	05-999-999	Resto Ávila
05-226-000	Santa María de los Caballeros	Ávila	05-999-999	Resto Ávila
05-227-000	Santa María del Tiétar	Ávila	05-999-999	Resto Ávila
05-228-000	Santiago del Collado	Ávila	05-999-999	Resto Ávila
05-229-000	Santo Domingo de las Posadas	Ávila	05-999-999	Resto Ávila
05-230-000	Santo Tomé de Zabarcos	Ávila	05-999-999	Resto Ávila
05-231-000	San Vicente de Arévalo	Ávila	05-999-999	Resto Ávila
05-232-000	Serrada, La	Ávila	05-999-999	Resto Ávila
05-233-000	Serranillos	Ávila	05-999-999	Resto Ávila
05-234-000	Sigeres	Ávila	05-999-999	Resto Ávila
05-235-000	Sinlabajos	Ávila	05-999-999	Resto Ávila
05-236-000	Solana de Ávila	Ávila	05-999-999	Resto Ávila
05-237-000	Solana de Rioalmar	Ávila	05-999-999	Resto Ávila
05-238-000	Solosancho	Ávila	05-999-999	Resto Ávila
05-239-000	Sotalbo	Ávila	05-999-999	Resto Ávila
05-240-000	Sotillo de la Adrada	Ávila	05-999-999	Resto Ávila
05-241-000	Tiemblo, El	Ávila	05-999-999	Resto Ávila
05-242-000	Tiñosillos	Ávila	05-999-999	Resto Ávila
05-243-000	Tolbaños	Ávila	05-999-999	Resto Ávila
05-244-000	Tormellas	Ávila	05-999-999	Resto Ávila
05-245-000	Tornadizos de Ávila	Ávila	05-999-999	Resto Ávila
05-246-000	Tórtoles	Ávila	05-999-999	Resto Ávila
05-247-000	Torre, La	Ávila	05-999-999	Resto Ávila
05-249-000	Umbrías	Ávila	05-999-999	Resto Ávila
05-251-000	Vadillo de la Sierra	Ávila	05-999-999	Resto Ávila
05-252-000	Valdecasa	Ávila	05-999-999	Resto Ávila
05-253-000	Vega de Santa María	Ávila	05-999-999	Resto Ávila
05-254-000	Velayos	Ávila	05-999-999	Resto Ávila
05-256-000	Villaflor	Ávila	05-999-999	Resto Ávila
05-257-000	Villafranca de la Sierra	Ávila	05-999-999	Resto Ávila
05-258-000	Villanueva de Gómez	Ávila	05-999-999	Resto Ávila
05-259-000	Villanueva del Aceral	Ávila	05-999-999	Resto Ávila
05-260-000	Villanueva del Campillo	Ávila	05-999-999	Resto Ávila
05-261-000	Villar de Comeja	Ávila	05-999-999	Resto Ávila
05-262-000	Villarejo del Valle	Ávila	05-999-999	Resto Ávila
05-263-000	Villatoro	Ávila	05-999-999	Resto Ávila

CZTEterior	ZTEterior	Provincia	CZTEterior Agregada	ZTEterior Agregada
05-264-000	Viñegra de Moraña	Ávila	05-999-999	Resto Ávila
05-265-000	Vita	Ávila	05-999-999	Resto Ávila
05-266-000	Zapardiel de la Cañada	Ávila	05-999-999	Resto Ávila
05-267-000	Zapardiel de la Ribera	Ávila	05-999-999	Resto Ávila
05-901-000	San Juan de Gredos	Ávila	05-999-999	Resto Ávila
05-902-000	Santa María del Cubillo	Ávila	05-999-999	Resto Ávila
05-903-000	Diego del Carpio	Ávila	05-999-999	Resto Ávila
05-904-000	Santiago del Tormes	Ávila	05-999-999	Resto Ávila
05-905-000	Villanueva de Ávila	Ávila	05-999-999	Resto Ávila
06-000-000	Badajoz	Badajoz	06-000-000	Badajoz
07-000-000	Illes Balears	Illes Balears	07-000-000	Illes Balears
08-000-000	Barcelona	Barcelona	08-000-000	Barcelona
09-000-000	Burgos	Burgos	09-000-000	Burgos
10-000-000	Cáceres	Cáceres	10-000-000	Cáceres
11-000-000	Cádiz	Cádiz	11-000-000	Cádiz
12-000-000	Castellón/Castelló	Castellón/Castelló	12-000-000	Castellón/Castelló
13-000-000	Ciudad Real	Ciudad Real	13-000-000	Ciudad Real
14-000-000	Córdoba	Córdoba	14-000-000	Córdoba
15-000-000	A Coruña	A Coruña	15-000-000	A Coruña
16-001-000	Abia de la Obispalía	Cuenca	16-999-999	Resto Cuenca
16-002-000	Acebrón, El	Cuenca	16-999-999	Resto Cuenca
16-003-000	Alarcón	Cuenca	16-999-999	Resto Cuenca
16-004-000	Albaladejo del Cuende	Cuenca	16-999-999	Resto Cuenca
16-005-000	Albalate de las Nogueras	Cuenca	16-999-999	Resto Cuenca
16-006-000	Albendea	Cuenca	16-999-999	Resto Cuenca
16-007-000	Alberca de Záncara, La	Cuenca	16-999-999	Resto Cuenca
16-008-000	Alcalá de la Vega	Cuenca	16-999-999	Resto Cuenca
16-009-000	Alcantud	Cuenca	16-999-999	Resto Cuenca
16-010-000	Alcázar del Rey	Cuenca	16-999-999	Resto Cuenca
16-011-000	Alcohujaite	Cuenca	16-999-999	Resto Cuenca
16-012-000	Alconchel de la Estrella	Cuenca	16-999-999	Resto Cuenca
16-013-000	Algarra	Cuenca	16-999-999	Resto Cuenca
16-014-000	Aliaguilla	Cuenca	16-999-999	Resto Cuenca
16-015-000	Almarcha, La	Cuenca	16-999-999	Resto Cuenca
16-016-000	Almendros	Cuenca	16-999-999	Resto Cuenca
16-017-000	Almodóvar del Pinar	Cuenca	16-999-999	Resto Cuenca
16-018-000	Almonacid del Marquesado	Cuenca	16-999-999	Resto Cuenca
16-019-000	Altarejos	Cuenca	16-999-999	Resto Cuenca
16-020-000	Arandilla del Arroyo	Cuenca	16-999-999	Resto Cuenca
16-022-000	Arcos de la Sierra	Cuenca	16-999-999	Resto Cuenca
16-023-000	Chillarón de Cuenca	Cuenca	16-999-999	Resto Cuenca

CZTEterior	ZTEterior	Provincia	CZTEterior Agregada	ZTEterior Agregada
16-024-000	Arguisuelas	Cuenca	16-999-999	Resto Cuenca
16-025-000	Arrancacepas	Cuenca	16-999-999	Resto Cuenca
16-026-000	Atalaya del Cañavate	Cuenca	16-999-999	Resto Cuenca
16-027-000	Barajas de Melo	Cuenca	16-999-999	Resto Cuenca
16-029-000	Barchín del Hoyo	Cuenca	16-999-999	Resto Cuenca
16-030-000	Bascañana de San Pedro	Cuenca	16-999-999	Resto Cuenca
16-031-000	Beamud	Cuenca	16-999-999	Resto Cuenca
16-032-000	Belinchón	Cuenca	16-000-999	E2-Cuenca
16-033-000	Belmonte	Cuenca	16-999-999	Resto Cuenca
16-034-000	Belmontejo	Cuenca	16-999-999	Resto Cuenca
16-035-000	Beteta	Cuenca	16-999-999	Resto Cuenca
16-036-000	Boniches	Cuenca	16-999-999	Resto Cuenca
16-038-000	Buciegas	Cuenca	16-999-999	Resto Cuenca
16-039-000	Buenache de Alarcón	Cuenca	16-999-999	Resto Cuenca
16-040-000	Buenache de la Sierra	Cuenca	16-999-999	Resto Cuenca
16-041-000	Buendía	Cuenca	16-999-999	Resto Cuenca
16-042-000	Campillo de Altobuey	Cuenca	16-999-999	Resto Cuenca
16-043-000	Campillos-Paravientos	Cuenca	16-999-999	Resto Cuenca
16-044-000	Campillos-Sierra	Cuenca	16-999-999	Resto Cuenca
16-045-000	Canalejas del Arroyo	Cuenca	16-999-999	Resto Cuenca
16-046-000	Cañada del Hoyo	Cuenca	16-999-999	Resto Cuenca
16-047-000	Cañada Juncosa	Cuenca	16-999-999	Resto Cuenca
16-048-000	Cañamares	Cuenca	16-999-999	Resto Cuenca
16-049-000	Cañavate, El	Cuenca	16-999-999	Resto Cuenca
16-050-000	Cañaveras	Cuenca	16-999-999	Resto Cuenca
16-051-000	Cañaveruelas	Cuenca	16-999-999	Resto Cuenca
16-052-000	Cañete	Cuenca	16-999-999	Resto Cuenca
16-053-000	Cañizares	Cuenca	16-999-999	Resto Cuenca
16-055-000	Carboneras de Guadazaón	Cuenca	16-999-999	Resto Cuenca
16-056-000	Cardenete	Cuenca	16-999-999	Resto Cuenca
16-057-000	Carrascosa	Cuenca	16-999-999	Resto Cuenca
16-058-000	Carrascosa de Haro	Cuenca	16-999-999	Resto Cuenca
16-060-000	Casas de Benítez	Cuenca	16-999-999	Resto Cuenca
16-061-000	Casas de Fernando Alonso	Cuenca	16-999-999	Resto Cuenca
16-062-000	Casas de Garcimolina	Cuenca	16-999-999	Resto Cuenca
16-063-000	Casas de Guijarro	Cuenca	16-999-999	Resto Cuenca
16-064-000	Casas de Haro	Cuenca	16-999-999	Resto Cuenca
16-065-000	Casas de los Pinos	Cuenca	16-999-999	Resto Cuenca
16-066-000	Casasimarro	Cuenca	16-999-999	Resto Cuenca
16-067-000	Castejón	Cuenca	16-999-999	Resto Cuenca
16-068-000	Castillejo de Iniesta	Cuenca	16-999-999	Resto Cuenca

CZTEterior	ZTEterior	Provincia	CZTEterior Agregada	ZTEterior Agregada
16-070-000	Castillejo-Sierra	Cuenca	16-999-999	Resto Cuenca
16-071-000	Castillo-Albaráñez	Cuenca	16-999-999	Resto Cuenca
16-072-000	Castillo de Garcimuñoz	Cuenca	16-999-999	Resto Cuenca
16-073-000	Cervera del Llano	Cuenca	16-999-999	Resto Cuenca
16-074-000	Cierva, La	Cuenca	16-999-999	Resto Cuenca
16-078-000	Cuenca	Cuenca	16-078-000	Cuenca Capital
16-079-000	Cueva del Hierro	Cuenca	16-999-999	Resto Cuenca
16-081-000	Chumillas	Cuenca	16-999-999	Resto Cuenca
16-082-000	Enguádanos	Cuenca	16-999-999	Resto Cuenca
16-083-000	Fresneda de Altarejos	Cuenca	16-999-999	Resto Cuenca
16-084-000	Fresneda de la Sierra	Cuenca	16-999-999	Resto Cuenca
16-085-000	Frontera, La	Cuenca	16-999-999	Resto Cuenca
16-086-000	Fuente de Pedro Naharro	Cuenca	16-999-999	Resto Cuenca
16-087-000	Fuentelespino de Haro	Cuenca	16-999-999	Resto Cuenca
16-088-000	Fuentelespino de Moya	Cuenca	16-999-999	Resto Cuenca
16-089-000	Fuentes	Cuenca	16-999-999	Resto Cuenca
16-091-000	Fuertescusa	Cuenca	16-999-999	Resto Cuenca
16-092-000	Gabaldón	Cuenca	16-999-999	Resto Cuenca
16-093-000	Garaballa	Cuenca	16-999-999	Resto Cuenca
16-094-000	Gascueña	Cuenca	16-999-999	Resto Cuenca
16-095-000	Graja de Campalbo	Cuenca	16-999-999	Resto Cuenca
16-096-000	Graja de Iniesta	Cuenca	16-999-999	Resto Cuenca
16-097-000	Henarejos	Cuenca	16-999-999	Resto Cuenca
16-098-000	Herrumblar, El	Cuenca	16-999-999	Resto Cuenca
16-099-000	Hinojosa, La	Cuenca	16-999-999	Resto Cuenca
16-100-000	Hinojosos, Los	Cuenca	16-999-999	Resto Cuenca
16-101-000	Hito, El	Cuenca	16-999-999	Resto Cuenca
16-102-000	Honrubia	Cuenca	16-999-999	Resto Cuenca
16-103-000	Hontanaya	Cuenca	16-999-999	Resto Cuenca
16-104-000	Hontecillas	Cuenca	16-999-999	Resto Cuenca
16-106-000	Horcajo de Santiago	Cuenca	16-999-999	Resto Cuenca
16-107-000	Huélamo	Cuenca	16-999-999	Resto Cuenca
16-108-000	Huelves	Cuenca	16-999-999	Resto Cuenca
16-109-000	Huérguina	Cuenca	16-999-999	Resto Cuenca
16-110-000	Huerta de la Obispalía	Cuenca	16-999-999	Resto Cuenca
16-111-000	Huerta del Marquesado	Cuenca	16-999-999	Resto Cuenca
16-112-000	Huete	Cuenca	16-999-999	Resto Cuenca
16-113-000	Iniesta	Cuenca	16-999-999	Resto Cuenca
16-115-000	Laguna del Marquesado	Cuenca	16-999-999	Resto Cuenca
16-116-000	Lagunaseca	Cuenca	16-999-999	Resto Cuenca
16-117-000	Landete	Cuenca	16-999-999	Resto Cuenca

CZTEterior	ZTEterior	Provincia	CZTEterior Agregada	ZTEterior Agregada
16-118-000	Ledaña	Cuenca	16-999-999	Resto Cuenca
16-119-000	Leganiel	Cuenca	16-999-999	Resto Cuenca
16-121-000	Majadas, Las	Cuenca	16-999-999	Resto Cuenca
16-122-000	Mariana	Cuenca	16-999-999	Resto Cuenca
16-123-000	Masegosa	Cuenca	16-999-999	Resto Cuenca
16-124-000	Mesas, Las	Cuenca	16-999-999	Resto Cuenca
16-125-000	Minglanilla	Cuenca	16-999-999	Resto Cuenca
16-126-000	Mira	Cuenca	16-999-999	Resto Cuenca
16-128-000	Monreal del Llano	Cuenca	16-999-999	Resto Cuenca
16-129-000	Montalbanejo	Cuenca	16-999-999	Resto Cuenca
16-130-000	Montalbo	Cuenca	16-999-999	Resto Cuenca
16-131-000	Monteagudo de las Salinas	Cuenca	16-999-999	Resto Cuenca
16-132-000	Mota de Altarejos	Cuenca	16-999-999	Resto Cuenca
16-133-000	Mota del Cuervo	Cuenca	16-999-999	Resto Cuenca
16-134-000	Motilla del Palancar	Cuenca	16-999-999	Resto Cuenca
16-135-000	Moya	Cuenca	16-999-999	Resto Cuenca
16-137-000	Narboneta	Cuenca	16-999-999	Resto Cuenca
16-139-000	Olivares de Júcar	Cuenca	16-999-999	Resto Cuenca
16-140-000	Olmeda de la Cuesta	Cuenca	16-999-999	Resto Cuenca
16-141-000	Olmeda del Rey	Cuenca	16-999-999	Resto Cuenca
16-142-000	Olmedilla de Alarcón	Cuenca	16-999-999	Resto Cuenca
16-143-000	Olmedilla de Eliz	Cuenca	16-999-999	Resto Cuenca
16-145-000	Osa de la Vega	Cuenca	16-999-999	Resto Cuenca
16-146-000	Pajarón	Cuenca	16-999-999	Resto Cuenca
16-147-000	Pajaroncillo	Cuenca	16-999-999	Resto Cuenca
16-148-000	Palomares del Campo	Cuenca	16-999-999	Resto Cuenca
16-149-000	Palomera	Cuenca	16-999-999	Resto Cuenca
16-150-000	Paracuellos	Cuenca	16-999-999	Resto Cuenca
16-151-000	Paredes	Cuenca	16-999-999	Resto Cuenca
16-152-000	Parra de las Vegas, La	Cuenca	16-999-999	Resto Cuenca
16-153-000	Pedernoso, El	Cuenca	16-999-999	Resto Cuenca
16-154-000	Pedroñeras, Las	Cuenca	16-999-999	Resto Cuenca
16-155-000	Peral, El	Cuenca	16-999-999	Resto Cuenca
16-156-000	Peraleja, La	Cuenca	16-999-999	Resto Cuenca
16-157-000	Pesquera, La	Cuenca	16-999-999	Resto Cuenca
16-158-000	Picazo, El	Cuenca	16-999-999	Resto Cuenca
16-159-000	Pinarejo	Cuenca	16-999-999	Resto Cuenca
16-160-000	Pineda de Gigüela	Cuenca	16-999-999	Resto Cuenca
16-161-000	Piquerías del Castillo	Cuenca	16-999-999	Resto Cuenca
16-162-000	Portalrubio de Guadamejud	Cuenca	16-999-999	Resto Cuenca
16-163-000	Portilla	Cuenca	16-999-999	Resto Cuenca

CZTEterior	ZTEterior	Provincia	CZTEterior Agregada	ZTEterior Agregada
16-165-000	Poyatos	Cuenca	16-999-999	Resto Cuenca
16-166-000	Pozoamargo	Cuenca	16-999-999	Resto Cuenca
16-167-000	Pozorrubio de Santiago	Cuenca	16-999-999	Resto Cuenca
16-169-000	Pozuelo, El	Cuenca	16-999-999	Resto Cuenca
16-170-000	Priego	Cuenca	16-999-999	Resto Cuenca
16-171-000	Provencio, El	Cuenca	16-999-999	Resto Cuenca
16-172-000	Puebla de Almenara	Cuenca	16-999-999	Resto Cuenca
16-173-000	Valle de Altomira, El	Cuenca	16-999-999	Resto Cuenca
16-174-000	Puebla del Salvador	Cuenca	16-999-999	Resto Cuenca
16-175-000	Quintanar del Rey	Cuenca	16-999-999	Resto Cuenca
16-176-000	Rada de Haro	Cuenca	16-999-999	Resto Cuenca
16-177-000	Reíllo	Cuenca	16-999-999	Resto Cuenca
16-181-000	Rozalén del Monte	Cuenca	16-999-999	Resto Cuenca
16-185-000	Saceda-Trasierra	Cuenca	16-999-999	Resto Cuenca
16-186-000	Saelices	Cuenca	16-999-999	Resto Cuenca
16-187-000	Salinas del Manzano	Cuenca	16-999-999	Resto Cuenca
16-188-000	Salmeroncillos	Cuenca	16-999-999	Resto Cuenca
16-189-000	Salvacañete	Cuenca	16-999-999	Resto Cuenca
16-190-000	San Clemente	Cuenca	16-999-999	Resto Cuenca
16-191-000	San Lorenzo de la Parrilla	Cuenca	16-999-999	Resto Cuenca
16-192-000	San Martín de Boniches	Cuenca	16-999-999	Resto Cuenca
16-193-000	San Pedro Palmiches	Cuenca	16-999-999	Resto Cuenca
16-194-000	Santa Cruz de Moya	Cuenca	16-999-999	Resto Cuenca
16-195-000	Santa María del Campo Rus	Cuenca	16-999-999	Resto Cuenca
16-196-000	Santa María de los Llanos	Cuenca	16-999-999	Resto Cuenca
16-197-000	Santa María del Val	Cuenca	16-999-999	Resto Cuenca
16-198-000	Sisante	Cuenca	16-999-999	Resto Cuenca
16-199-000	Solera de Gabaldón	Cuenca	16-999-999	Resto Cuenca
16-202-000	Talayuelas	Cuenca	16-999-999	Resto Cuenca
16-203-000	Tarancón	Cuenca	16-000-999	E2-Cuenca
16-204-000	Tébar	Cuenca	16-999-999	Resto Cuenca
16-205-000	Tejadillos	Cuenca	16-999-999	Resto Cuenca
16-206-000	Tinajas	Cuenca	16-999-999	Resto Cuenca
16-209-000	Torralba	Cuenca	16-999-999	Resto Cuenca
16-211-000	Torrejoncillo del Rey	Cuenca	16-999-999	Resto Cuenca
16-212-000	Torrubia del Campo	Cuenca	16-999-999	Resto Cuenca
16-213-000	Torrubia del Castillo	Cuenca	16-999-999	Resto Cuenca
16-215-000	Tragacete	Cuenca	16-999-999	Resto Cuenca
16-216-000	Tresjuncos	Cuenca	16-999-999	Resto Cuenca
16-217-000	Tribaldos	Cuenca	16-999-999	Resto Cuenca
16-218-000	Uclés	Cuenca	16-999-999	Resto Cuenca

CZTEterior	ZTEterior	Provincia	CZTEterior Agregada	ZTEterior Agregada
16-219-000	Uña	Cuenca	16-999-999	Resto Cuenca
16-224-000	Valdemeca	Cuenca	16-999-999	Resto Cuenca
16-225-000	Valdemorillo de la Sierra	Cuenca	16-999-999	Resto Cuenca
16-227-000	Valdemoro-Sierra	Cuenca	16-999-999	Resto Cuenca
16-228-000	Valdeolivas	Cuenca	16-999-999	Resto Cuenca
16-231-000	Valhermoso de la Fuente	Cuenca	16-999-999	Resto Cuenca
16-234-000	Valsalobre	Cuenca	16-999-999	Resto Cuenca
16-236-000	Valverde de Júcar	Cuenca	16-999-999	Resto Cuenca
16-237-000	Valverdejo	Cuenca	16-999-999	Resto Cuenca
16-238-000	Vara de Rey	Cuenca	16-999-999	Resto Cuenca
16-239-000	Vega del Codorno	Cuenca	16-999-999	Resto Cuenca
16-240-000	Vellisca	Cuenca	16-999-999	Resto Cuenca
16-242-000	Villaconejos de Trabaque	Cuenca	16-999-999	Resto Cuenca
16-243-000	Villaescusa de Haro	Cuenca	16-999-999	Resto Cuenca
16-244-000	Villagarcía del Llano	Cuenca	16-999-999	Resto Cuenca
16-245-000	Villalba de la Sierra	Cuenca	16-999-999	Resto Cuenca
16-246-000	Villalba del Rey	Cuenca	16-999-999	Resto Cuenca
16-247-000	Villalgordo del Marquesado	Cuenca	16-999-999	Resto Cuenca
16-248-000	Villalpardo	Cuenca	16-999-999	Resto Cuenca
16-249-000	Villamayor de Santiago	Cuenca	16-999-999	Resto Cuenca
16-250-000	Villanueva de Guadamejud	Cuenca	16-999-999	Resto Cuenca
16-251-000	Villanueva de la Jara	Cuenca	16-999-999	Resto Cuenca
16-253-000	Villar de Cañas	Cuenca	16-999-999	Resto Cuenca
16-254-000	Villar de Domingo García	Cuenca	16-999-999	Resto Cuenca
16-255-000	Villar de la Encina	Cuenca	16-999-999	Resto Cuenca
16-258-000	Villar del Humo	Cuenca	16-999-999	Resto Cuenca
16-259-000	Villar del Infantado	Cuenca	16-999-999	Resto Cuenca
16-263-000	Villar de Olalla	Cuenca	16-999-999	Resto Cuenca
16-264-000	Villarejo de Fuentes	Cuenca	16-999-999	Resto Cuenca
16-265-000	Villarejo de la Peñuela	Cuenca	16-999-999	Resto Cuenca
16-266-000	Villarejo-Periesteban	Cuenca	16-999-999	Resto Cuenca
16-269-000	Villares del Saz	Cuenca	16-999-999	Resto Cuenca
16-270-000	Villarrubio	Cuenca	16-999-999	Resto Cuenca
16-271-000	Villarta	Cuenca	16-999-999	Resto Cuenca
16-272-000	Villas de la Ventosa	Cuenca	16-999-999	Resto Cuenca
16-273-000	Villaverde y Pasaconsol	Cuenca	16-999-999	Resto Cuenca
16-274-000	Víllora	Cuenca	16-999-999	Resto Cuenca
16-275-000	Vindel	Cuenca	16-999-999	Resto Cuenca
16-276-000	Yémeda	Cuenca	16-999-999	Resto Cuenca
16-277-000	Zafra de Zán cara	Cuenca	16-999-999	Resto Cuenca
16-278-000	Zafrilla	Cuenca	16-999-999	Resto Cuenca



CZTEterior	ZTEterior	Provincia	CZTEterior Agregada	ZTEterior Agregada
16-279-000	Zarza de Tajo	Cuenca	16-000-999	E2-Cuenca
16-280-000	Zarzuela	Cuenca	16-999-999	Resto Cuenca
16-901-000	Campos del Paraíso	Cuenca	16-999-999	Resto Cuenca
16-902-000	Valdetórtola	Cuenca	16-999-999	Resto Cuenca
16-903-000	Valeras, Las	Cuenca	16-999-999	Resto Cuenca
16-904-000	Fuenteuva de Jábaga	Cuenca	16-999-999	Resto Cuenca
16-905-000	Arcas	Cuenca	16-999-999	Resto Cuenca
16-906-000	Valdecolmenas, Los	Cuenca	16-999-999	Resto Cuenca
16-908-000	Pozorrubielos de la Mancha	Cuenca	16-999-999	Resto Cuenca
16-909-000	Sotorribas	Cuenca	16-999-999	Resto Cuenca
16-910-000	Villar y Velasco	Cuenca	16-999-999	Resto Cuenca
17-000-000	Girona	Girona	17-000-000	Girona
18-000-000	Granada	Granada	18-000-000	Granada
19-001-000	Abánades	Guadalajara	19-999-999	Resto Guadalajara
19-002-000	Ablanque	Guadalajara	19-999-999	Resto Guadalajara
19-003-000	Adobes	Guadalajara	19-999-999	Resto Guadalajara
19-004-000	Alaminos	Guadalajara	19-999-999	Resto Guadalajara
19-005-000	Alarilla	Guadalajara	19-999-999	Resto Guadalajara
19-006-000	Albalate de Zorita	Guadalajara	19-999-999	Resto Guadalajara
19-007-000	Albares	Guadalajara	19-000-999	E2-Guadalajara
19-008-000	Albendiego	Guadalajara	19-999-999	Resto Guadalajara
19-009-000	Alcocer	Guadalajara	19-999-999	Resto Guadalajara
19-010-000	Alcolea de las Peñas	Guadalajara	19-999-999	Resto Guadalajara
19-011-000	Alcolea del Pinar	Guadalajara	19-999-999	Resto Guadalajara
19-013-000	Alcoroches	Guadalajara	19-999-999	Resto Guadalajara
19-015-000	Aldeanueva de Guadalajara	Guadalajara	19-999-999	Resto Guadalajara
19-016-000	Algar de Mesa	Guadalajara	19-999-999	Resto Guadalajara
19-017-000	Algora	Guadalajara	19-999-999	Resto Guadalajara
19-018-000	Alhóndiga	Guadalajara	19-999-999	Resto Guadalajara
19-019-000	Alique	Guadalajara	19-999-999	Resto Guadalajara
19-020-000	Almadrones	Guadalajara	19-999-999	Resto Guadalajara
19-021-000	Almoguera	Guadalajara	19-000-999	E2-Guadalajara
19-022-000	Almonacid de Zorita	Guadalajara	19-999-999	Resto Guadalajara
19-023-000	Alocén	Guadalajara	19-999-999	Resto Guadalajara
19-024-000	Alovera	Guadalajara	19-999-000	E1-Guadalajara
19-027-000	Alustante	Guadalajara	19-999-999	Resto Guadalajara
19-031-000	Angón	Guadalajara	19-999-999	Resto Guadalajara
19-032-000	Anguita	Guadalajara	19-999-999	Resto Guadalajara
19-033-000	Anquela del Ducado	Guadalajara	19-999-999	Resto Guadalajara
19-034-000	Anquela del Pedregal	Guadalajara	19-999-999	Resto Guadalajara
19-036-000	Aranzueque	Guadalajara	19-999-999	Resto Guadalajara

CZTEterior	ZTEterior	Provincia	CZTEterior Agregada	ZTEterior Agregada
19-037-000	Arbancón	Guadalajara	19-999-999	Resto Guadalajara
19-038-000	Arbeteta	Guadalajara	19-999-999	Resto Guadalajara
19-039-000	Argecilla	Guadalajara	19-999-999	Resto Guadalajara
19-040-000	Armallones	Guadalajara	19-999-999	Resto Guadalajara
19-041-000	Armuña de Tajuña	Guadalajara	19-999-999	Resto Guadalajara
19-042-000	Arroyo de las Fraguas	Guadalajara	19-999-999	Resto Guadalajara
19-043-000	Atanzón	Guadalajara	19-999-999	Resto Guadalajara
19-044-000	Atienza	Guadalajara	19-999-999	Resto Guadalajara
19-045-000	Auñón	Guadalajara	19-999-999	Resto Guadalajara
19-046-000	Azuqueca de Henares	Guadalajara	19-999-000	E1-Guadalajara
19-047-000	Baides	Guadalajara	19-999-999	Resto Guadalajara
19-048-000	Baños de Tajo	Guadalajara	19-999-999	Resto Guadalajara
19-049-000	Bañuelos	Guadalajara	19-999-999	Resto Guadalajara
19-050-000	Barriopedro	Guadalajara	19-999-999	Resto Guadalajara
19-051-000	Berninches	Guadalajara	19-999-999	Resto Guadalajara
19-052-000	La Bodega	Guadalajara	19-999-999	Resto Guadalajara
19-053-000	Brihuega	Guadalajara	19-000-999	E2-Guadalajara
19-054-000	Budia	Guadalajara	19-999-999	Resto Guadalajara
19-055-000	Bujalaro	Guadalajara	19-999-999	Resto Guadalajara
19-057-000	Bustares	Guadalajara	19-999-999	Resto Guadalajara
19-058-000	Cabanillas del Campo	Guadalajara	19-999-999	Resto Guadalajara
19-059-000	Campillo de Dueñas	Guadalajara	19-999-999	Resto Guadalajara
19-060-000	Campillo de Ranas	Guadalajara	19-999-999	Resto Guadalajara
19-061-000	Campisábalos	Guadalajara	19-999-999	Resto Guadalajara
19-064-000	Canredondo	Guadalajara	19-999-999	Resto Guadalajara
19-065-000	Cantalojas	Guadalajara	19-999-999	Resto Guadalajara
19-066-000	Cañizar	Guadalajara	19-999-999	Resto Guadalajara
19-067-000	El Cardoso de la Sierra	Guadalajara	19-999-999	Resto Guadalajara
19-070-000	Casa de Uceda	Guadalajara	19-000-999	E2-Guadalajara
19-071-000	El Casar	Guadalajara	19-000-999	E2-Guadalajara
19-073-000	Casas de San Galindo	Guadalajara	19-999-999	Resto Guadalajara
19-074-000	Caspueñas	Guadalajara	19-999-999	Resto Guadalajara
19-075-000	Castejón de Henares	Guadalajara	19-999-999	Resto Guadalajara
19-076-000	Castellar de la Muela	Guadalajara	19-999-999	Resto Guadalajara
19-078-000	Castilforte	Guadalajara	19-999-999	Resto Guadalajara
19-079-000	Castilnuevo	Guadalajara	19-999-999	Resto Guadalajara
19-080-000	Cendejas de Enmedio	Guadalajara	19-999-999	Resto Guadalajara
19-081-000	Cendejas de la Torre	Guadalajara	19-999-999	Resto Guadalajara
19-082-000	Centenera	Guadalajara	19-999-999	Resto Guadalajara
19-086-000	Cifuentes	Guadalajara	19-999-999	Resto Guadalajara
19-087-000	Cincovillas	Guadalajara	19-999-999	Resto Guadalajara

CZTEterior	ZTEterior	Provincia	CZTEterior Agregada	ZTEterior Agregada
19-088-000	Ciruelas	Guadalajara	19-999-999	Resto Guadalajara
19-089-000	Ciruelos del Pinar	Guadalajara	19-999-000	E1-Guadalajara
19-090-000	Cobeta	Guadalajara	19-999-000	E1-Guadalajara
19-091-000	Cogollor	Guadalajara	19-999-999	Resto Guadalajara
19-092-000	Cogolludo	Guadalajara	19-999-999	Resto Guadalajara
19-095-000	Condemios de Abajo	Guadalajara	19-999-999	Resto Guadalajara
19-096-000	Condemios de Arriba	Guadalajara	19-999-999	Resto Guadalajara
19-097-000	Congostrina	Guadalajara	19-999-999	Resto Guadalajara
19-098-000	Copernal	Guadalajara	19-999-999	Resto Guadalajara
19-099-000	Corduente	Guadalajara	19-999-999	Resto Guadalajara
19-102-000	El Cubillo de Uceda	Guadalajara	19-000-999	E2-Guadalajara
19-103-000	Checa	Guadalajara	19-999-999	Resto Guadalajara
19-104-000	Chequilla	Guadalajara	19-999-999	Resto Guadalajara
19-105-000	Chiloeches	Guadalajara	19-999-999	Resto Guadalajara
19-106-000	Chillarón del Rey	Guadalajara	19-999-999	Resto Guadalajara
19-107-000	Driebes	Guadalajara	19-999-999	Resto Guadalajara
19-108-000	Durón	Guadalajara	19-999-999	Resto Guadalajara
19-109-000	Embid	Guadalajara	19-999-999	Resto Guadalajara
19-110-000	Escamilla	Guadalajara	19-999-999	Resto Guadalajara
19-111-000	Escariche	Guadalajara	19-999-999	Resto Guadalajara
19-112-000	Escopete	Guadalajara	19-999-999	Resto Guadalajara
19-113-000	Espinosa de Henares	Guadalajara	19-999-999	Resto Guadalajara
19-114-000	Esplegares	Guadalajara	19-999-999	Resto Guadalajara
19-115-000	Establés	Guadalajara	19-999-999	Resto Guadalajara
19-116-000	Estriégana	Guadalajara	19-999-999	Resto Guadalajara
19-117-000	Fontanar	Guadalajara	19-999-999	Resto Guadalajara
19-118-000	Fuembellida	Guadalajara	19-999-999	Resto Guadalajara
19-119-000	Fuencemillán	Guadalajara	19-999-999	Resto Guadalajara
19-120-000	Fuentelahiguera de Albatages	Guadalajara	19-999-999	Resto Guadalajara
19-121-000	Fuenteleucina	Guadalajara	19-999-999	Resto Guadalajara
19-122-000	Fuenteleucina	Guadalajara	19-999-999	Resto Guadalajara
19-123-000	Fuenteleucina	Guadalajara	19-999-999	Resto Guadalajara
19-124-000	Fuenteleucina	Guadalajara	19-999-999	Resto Guadalajara
19-125-000	Gajanejos	Guadalajara	19-999-999	Resto Guadalajara
19-126-000	Galápagos	Guadalajara	19-999-999	Resto Guadalajara
19-127-000	Galve de Sorbe	Guadalajara	19-999-999	Resto Guadalajara
19-129-000	Gascueña de Bornova	Guadalajara	19-999-999	Resto Guadalajara
19-130-000	Guadalajara	Guadalajara	19-130-000	Guadalajara Capital
19-132-000	Henche	Guadalajara	19-999-999	Resto Guadalajara
19-133-000	Heras de Ayuso	Guadalajara	19-999-999	Resto Guadalajara
19-134-000	Herrería	Guadalajara	19-999-999	Resto Guadalajara

CZTEterior	ZTEterior	Provincia	CZTEterior Agregada	ZTEterior Agregada
19-135-000	Hiendelaencina	Guadalajara	19-999-999	Resto Guadalajara
19-136-000	Hijes	Guadalajara	19-999-999	Resto Guadalajara
19-138-000	Hita	Guadalajara	19-999-999	Resto Guadalajara
19-139-000	Hombrados	Guadalajara	19-999-999	Resto Guadalajara
19-142-000	Hontoba	Guadalajara	19-999-999	Resto Guadalajara
19-143-000	Horche	Guadalajara	19-999-999	Resto Guadalajara
19-145-000	Hortezuela de Océn	Guadalajara	19-999-999	Resto Guadalajara
19-146-000	La Huerce	Guadalajara	19-999-999	Resto Guadalajara
19-147-000	Huércemes del Cerro	Guadalajara	19-999-999	Resto Guadalajara
19-148-000	Huertahernando	Guadalajara	19-999-999	Resto Guadalajara
19-150-000	Hueva	Guadalajara	19-999-999	Resto Guadalajara
19-151-000	Humanes	Guadalajara	19-999-999	Resto Guadalajara
19-152-000	Illana	Guadalajara	19-999-999	Resto Guadalajara
19-153-000	Iniéstola	Guadalajara	19-999-999	Resto Guadalajara
19-154-000	Las Inviernas	Guadalajara	19-999-999	Resto Guadalajara
19-155-000	Irueste	Guadalajara	19-999-999	Resto Guadalajara
19-156-000	Jadraque	Guadalajara	19-999-999	Resto Guadalajara
19-157-000	Jirueque	Guadalajara	19-999-999	Resto Guadalajara
19-159-000	Ledanca	Guadalajara	19-999-999	Resto Guadalajara
19-160-000	Loranca de Tajuña	Guadalajara	19-999-999	Resto Guadalajara
19-161-000	Lupiana	Guadalajara	19-999-999	Resto Guadalajara
19-162-000	Luzaga	Guadalajara	19-999-999	Resto Guadalajara
19-163-000	Luzón	Guadalajara	19-999-999	Resto Guadalajara
19-165-000	Majaelrayo	Guadalajara	19-999-999	Resto Guadalajara
19-166-000	Málaga del Fresno	Guadalajara	19-999-999	Resto Guadalajara
19-167-000	Malaguilla	Guadalajara	19-999-999	Resto Guadalajara
19-168-000	Mandayona	Guadalajara	19-999-999	Resto Guadalajara
19-169-000	Mantiel	Guadalajara	19-999-999	Resto Guadalajara
19-170-000	Maranchón	Guadalajara	19-999-999	Resto Guadalajara
19-171-000	Marchamalo	Guadalajara	19-999-999	Resto Guadalajara
19-172-000	Masegoso de Tajuña	Guadalajara	19-999-999	Resto Guadalajara
19-173-000	Matarrubia	Guadalajara	19-000-999	E2-Guadalajara
19-174-000	Matillas	Guadalajara	19-999-999	Resto Guadalajara
19-175-000	Mazarete	Guadalajara	19-999-999	Resto Guadalajara
19-176-000	Mazuecos	Guadalajara	19-999-999	Resto Guadalajara
19-177-000	Medranda	Guadalajara	19-999-999	Resto Guadalajara
19-178-000	Megina	Guadalajara	19-999-999	Resto Guadalajara
19-179-000	Membrillera	Guadalajara	19-999-999	Resto Guadalajara
19-181-000	Miedes de Atienza	Guadalajara	19-999-999	Resto Guadalajara
19-182-000	La Mierla	Guadalajara	19-999-999	Resto Guadalajara
19-183-000	Milmarcos	Guadalajara	19-999-999	Resto Guadalajara

CZTEterior	ZTEterior	Provincia	CZTEterior Agregada	ZTEterior Agregada
19-184-000	Millana	Guadalajara	19-999-999	Resto Guadalajara
19-185-000	La Miñosa	Guadalajara	19-999-999	Resto Guadalajara
19-186-000	Mirabueno	Guadalajara	19-999-999	Resto Guadalajara
19-187-000	Miralrío	Guadalajara	19-999-999	Resto Guadalajara
19-188-000	Mochales	Guadalajara	19-999-999	Resto Guadalajara
19-189-000	Mohernando	Guadalajara	19-999-999	Resto Guadalajara
19-190-000	Molina de Aragón	Guadalajara	19-999-999	Resto Guadalajara
19-191-000	Monasterio	Guadalajara	19-999-999	Resto Guadalajara
19-192-000	Mondéjar	Guadalajara	19-000-999	E2-Guadalajara
19-193-000	Montarrón	Guadalajara	19-999-999	Resto Guadalajara
19-194-000	Moratilla de los Meleros	Guadalajara	19-999-999	Resto Guadalajara
19-195-000	Morenilla	Guadalajara	19-999-999	Resto Guadalajara
19-196-000	Muduex	Guadalajara	19-999-999	Resto Guadalajara
19-197-000	Las Navas de Jadraque	Guadalajara	19-999-999	Resto Guadalajara
19-198-000	Negredo	Guadalajara	19-999-999	Resto Guadalajara
19-199-000	Ocentejo	Guadalajara	19-999-999	Resto Guadalajara
19-200-000	El Olivar	Guadalajara	19-999-999	Resto Guadalajara
19-201-000	Olmeda de Cobeta	Guadalajara	19-999-999	Resto Guadalajara
19-202-000	La Olmeda de Jadraque	Guadalajara	19-999-999	Resto Guadalajara
19-203-000	El Ordial	Guadalajara	19-999-999	Resto Guadalajara
19-204-000	Orea	Guadalajara	19-999-999	Resto Guadalajara
19-208-000	Pálmaces de Jadraque	Guadalajara	19-999-999	Resto Guadalajara
19-209-000	Pardos	Guadalajara	19-999-999	Resto Guadalajara
19-210-000	Paredes de Sigüenza	Guadalajara	19-999-999	Resto Guadalajara
19-211-000	Pareja	Guadalajara	19-999-999	Resto Guadalajara
19-212-000	Pastrana	Guadalajara	19-999-999	Resto Guadalajara
19-213-000	El Pedregal	Guadalajara	19-999-999	Resto Guadalajara
19-214-000	Peñalén	Guadalajara	19-999-999	Resto Guadalajara
19-215-000	Peñalver	Guadalajara	19-999-999	Resto Guadalajara
19-216-000	Peralejos de las Truchas	Guadalajara	19-999-999	Resto Guadalajara
19-217-000	Peralveche	Guadalajara	19-999-999	Resto Guadalajara
19-218-000	Pinilla de Jadraque	Guadalajara	19-999-999	Resto Guadalajara
19-219-000	Pinilla de Molina	Guadalajara	19-999-999	Resto Guadalajara
19-220-000	Pioz	Guadalajara	19-999-000	E1-Guadalajara
19-221-000	Piqueras	Guadalajara	19-999-999	Resto Guadalajara
19-222-000	El Pobo de Dueñas	Guadalajara	19-999-999	Resto Guadalajara
19-223-000	Poveda de la Sierra	Guadalajara	19-999-999	Resto Guadalajara
19-224-000	Pozo de Almoguera	Guadalajara	19-999-999	Resto Guadalajara
19-225-000	Pozo de Guadalajara	Guadalajara	19-999-999	Resto Guadalajara
19-226-000	Prádena de Atienza	Guadalajara	19-999-999	Resto Guadalajara
19-227-000	Prados Redondos	Guadalajara	19-999-999	Resto Guadalajara

CZTEterior	ZTEterior	Provincia	CZTEterior Agregada	ZTEterior Agregada
19-228-000	Puebla de Beleña	Guadalajara	19-999-999	Resto Guadalajara
19-229-000	Puebla de Valles	Guadalajara	19-999-999	Resto Guadalajara
19-230-000	Quer	Guadalajara	19-999-999	Resto Guadalajara
19-231-000	Rebollosa de Jadraque	Guadalajara	19-999-999	Resto Guadalajara
19-232-000	El Recuenco	Guadalajara	19-999-999	Resto Guadalajara
19-233-000	Reñera	Guadalajara	19-999-999	Resto Guadalajara
19-234-000	Retiendas	Guadalajara	19-999-999	Resto Guadalajara
19-235-000	Riba de Saelices	Guadalajara	19-999-999	Resto Guadalajara
19-237-000	Rillo de Gallo	Guadalajara	19-999-999	Resto Guadalajara
19-238-000	Riofrío del Llano	Guadalajara	19-999-999	Resto Guadalajara
19-239-000	Robledillo de Mohernando	Guadalajara	19-999-999	Resto Guadalajara
19-240-000	Robledo de Corpes	Guadalajara	19-999-999	Resto Guadalajara
19-241-000	Romanillos de Atienza	Guadalajara	19-999-999	Resto Guadalajara
19-242-000	Romanones	Guadalajara	19-999-999	Resto Guadalajara
19-243-000	Rueda de la Sierra	Guadalajara	19-999-999	Resto Guadalajara
19-244-000	Sacecorbo	Guadalajara	19-999-999	Resto Guadalajara
19-245-000	Sacedón	Guadalajara	19-999-999	Resto Guadalajara
19-246-000	Saelices de la Sal	Guadalajara	19-999-999	Resto Guadalajara
19-247-000	Salmerón	Guadalajara	19-999-999	Resto Guadalajara
19-248-000	San Andrés del Congosto	Guadalajara	19-999-999	Resto Guadalajara
19-249-000	San Andrés del Rey	Guadalajara	19-999-999	Resto Guadalajara
19-250-000	Santiuste	Guadalajara	19-999-999	Resto Guadalajara
19-251-000	Saúca	Guadalajara	19-999-999	Resto Guadalajara
19-252-000	Sayatón	Guadalajara	19-999-999	Resto Guadalajara
19-254-000	Selas	Guadalajara	19-999-999	Resto Guadalajara
19-255-000	Setiles	Guadalajara	19-999-999	Resto Guadalajara
19-256-000	Sienes	Guadalajara	19-999-999	Resto Guadalajara
19-257-000	Sigüenza	Guadalajara	19-999-999	Resto Guadalajara
19-258-000	Solanillos del Extremo	Guadalajara	19-999-999	Resto Guadalajara
19-259-000	Somolinos	Guadalajara	19-999-999	Resto Guadalajara
19-260-000	El Sotillo	Guadalajara	19-999-999	Resto Guadalajara
19-261-000	Sotodosos	Guadalajara	19-999-999	Resto Guadalajara
19-262-000	Tamajón	Guadalajara	19-999-999	Resto Guadalajara
19-263-000	Taragudo	Guadalajara	19-999-999	Resto Guadalajara
19-264-000	Taravilla	Guadalajara	19-999-999	Resto Guadalajara
19-265-000	Tartanedo	Guadalajara	19-999-999	Resto Guadalajara
19-266-000	Tendilla	Guadalajara	19-999-999	Resto Guadalajara
19-267-000	Terzaga	Guadalajara	19-999-999	Resto Guadalajara
19-268-000	Tierzo	Guadalajara	19-999-999	Resto Guadalajara
19-269-000	La Toba	Guadalajara	19-999-999	Resto Guadalajara
19-270-000	Tordelrábano	Guadalajara	19-999-999	Resto Guadalajara

CZTEterior	ZTEterior	Provincia	CZTEterior Agregada	ZTEterior Agregada
19-271-000	Tordellego	Guadalajara	19-999-999	Resto Guadalajara
19-272-000	Tordesilos	Guadalajara	19-999-999	Resto Guadalajara
19-274-000	Torija	Guadalajara	19-000-999	E2-Guadalajara
19-277-000	Torre Cuadrada de Molina	Guadalajara	19-999-999	Resto Guadalajara
19-278-000	Torre Cuadrada	Guadalajara	19-999-999	Resto Guadalajara
19-279-000	Torre del Burgo	Guadalajara	19-999-999	Resto Guadalajara
19-280-000	Torrejón del Rey	Guadalajara	19-999-000	E1-Guadalajara
19-281-000	Torremocha de Jadraque	Guadalajara	19-999-999	Resto Guadalajara
19-282-000	Torremocha del Campo	Guadalajara	19-999-999	Resto Guadalajara
19-283-000	Torremocha del Pinar	Guadalajara	19-999-999	Resto Guadalajara
19-284-000	Torremochuela	Guadalajara	19-999-999	Resto Guadalajara
19-285-000	Torrubia	Guadalajara	19-999-999	Resto Guadalajara
19-286-000	Tórtola de Henares	Guadalajara	19-999-999	Resto Guadalajara
19-287-000	Tortuera	Guadalajara	19-999-999	Resto Guadalajara
19-288-000	Tortuero	Guadalajara	19-999-999	Resto Guadalajara
19-289-000	Traíd	Guadalajara	19-999-999	Resto Guadalajara
19-290-000	Trijueque	Guadalajara	19-000-999	E2-Guadalajara
19-291-000	Trillo	Guadalajara	19-999-999	Resto Guadalajara
19-293-000	Uceda	Guadalajara	19-999-000	E1-Guadalajara
19-294-000	Ujados	Guadalajara	19-999-999	Resto Guadalajara
19-296-000	Utande	Guadalajara	19-999-999	Resto Guadalajara
19-297-000	Valdarachas	Guadalajara	19-999-999	Resto Guadalajara
19-298-000	Valdearenas	Guadalajara	19-999-999	Resto Guadalajara
19-299-000	Valdeavellano	Guadalajara	19-999-999	Resto Guadalajara
19-300-000	Valdeaveruelo	Guadalajara	19-999-999	Resto Guadalajara
19-301-000	Valdeconcha	Guadalajara	19-999-999	Resto Guadalajara
19-302-000	Valdegrudas	Guadalajara	19-999-999	Resto Guadalajara
19-303-000	Valdelcubo	Guadalajara	19-999-999	Resto Guadalajara
19-304-000	Valdenuño Fernández	Guadalajara	19-999-000	E1-Guadalajara
19-305-000	Valdepeñas de la Sierra	Guadalajara	19-999-999	Resto Guadalajara
19-306-000	Valderrebollo	Guadalajara	19-999-999	Resto Guadalajara
19-307-000	Valdesotos	Guadalajara	19-999-999	Resto Guadalajara
19-308-000	Valfermoso de Tajuña	Guadalajara	19-999-999	Resto Guadalajara
19-309-000	Valhermoso	Guadalajara	19-999-999	Resto Guadalajara
19-310-000	Valtablado del Río	Guadalajara	19-999-999	Resto Guadalajara
19-311-000	Valverde de los Arroyos	Guadalajara	19-999-999	Resto Guadalajara
19-314-000	Viana de Jadraque	Guadalajara	19-999-999	Resto Guadalajara
19-317-000	Villanueva de Alcorón	Guadalajara	19-999-999	Resto Guadalajara
19-318-000	Villanueva de Argecilla	Guadalajara	19-999-999	Resto Guadalajara
19-319-000	Villanueva de la Torre	Guadalajara	19-999-999	Resto Guadalajara
19-321-000	Villares de Jadraque	Guadalajara	19-999-999	Resto Guadalajara

CZTEterior	ZTEterior	Provincia	CZTEterior Agregada	ZTEterior Agregada
19-322-000	Villaseca de Henares	Guadalajara	19-999-999	Resto Guadalajara
19-323-000	Villaseca de Uceda	Guadalajara	19-999-999	Resto Guadalajara
19-324-000	Ville de Mesa	Guadalajara	19-999-999	Resto Guadalajara
19-325-000	Viñuelas	Guadalajara	19-000-999	E2-Guadalajara
19-326-000	Yebes	Guadalajara	19-999-999	Resto Guadalajara
19-327-000	Yebra	Guadalajara	19-999-999	Resto Guadalajara
19-329-000	Yélamos de Abajo	Guadalajara	19-999-999	Resto Guadalajara
19-330-000	Yélamos de Arriba	Guadalajara	19-999-999	Resto Guadalajara
19-331-000	Yunquera de Henares	Guadalajara	19-999-999	Resto Guadalajara
19-332-000	La Yunta	Guadalajara	19-999-999	Resto Guadalajara
19-333-000	Zaorejas	Guadalajara	19-999-999	Resto Guadalajara
19-334-000	Zarzuela de Jadraque	Guadalajara	19-999-999	Resto Guadalajara
19-335-000	Zorita de los Canes	Guadalajara	19-999-999	Resto Guadalajara
19-901-000	Semillas	Guadalajara	19-999-999	Resto Guadalajara
20-000-000	Gipuzkoa	Gipuzkoa	20-000-000	Gipuzkoa
21-000-000	Huelva	Huelva	21-000-000	Huelva
22-000-000	Huesca	Huesca	22-000-000	Huesca
23-000-000	Jaén	Jaén	23-000-000	Jaén
24-000-000	León	León	24-000-000	León
25-000-000	Lleida	Lleida	25-000-000	Lleida
26-000-000	La Rioja	La Rioja	26-000-000	La Rioja
27-000-000	Lugo	Lugo	27-000-000	Lugo
29-000-000	Málaga	Málaga	29-000-000	Málaga
30-000-000	Murcia	Murcia	30-000-000	Murcia
31-000-000	Navarra	Navarra	31-000-000	Navarra
32-000-000	Ourense	Ourense	32-000-000	Ourense
33-000-000	Asturias	Asturias	33-000-000	Asturias
34-000-000	Palencia	Palencia	34-000-000	Palencia
36-000-000	Pontevedra	Pontevedra	36-000-000	Pontevedra
37-000-000	Salamanca	Salamanca	37-000-000	Salamanca
39-000-000	Cantabria	Cantabria	39-000-000	Cantabria
40-001-000	Abades	Segovia	40-999-999	Resto Segovia
40-002-000	Adrada de Pirón	Segovia	40-999-999	Resto Segovia
40-003-000	Adrados	Segovia	40-999-999	Resto Segovia
40-004-000	Aguilafuente	Segovia	40-999-999	Resto Segovia
40-005-000	Alconada de Maderuelo	Segovia	40-999-999	Resto Segovia
40-006-000	Aldealcorvo	Segovia	40-999-999	Resto Segovia
40-007-000	Aldealengua de Pedraza	Segovia	40-999-999	Resto Segovia
40-008-000	Aldealengua de Santa María	Segovia	40-999-999	Resto Segovia
40-009-000	Aldeanueva de la Serrezuela	Segovia	40-999-999	Resto Segovia
40-010-000	Aldeanueva del Codonal	Segovia	40-999-999	Resto Segovia



CZTEterior	ZTEterior	Provincia	CZTEterior Agregada	ZTEterior Agregada
40-012-000	Aldea Real	Segovia	40-999-999	Resto Segovia
40-013-000	Aldeasoña	Segovia	40-999-999	Resto Segovia
40-014-000	Aldehorno	Segovia	40-999-999	Resto Segovia
40-015-000	Aldehuela del Codonal	Segovia	40-999-999	Resto Segovia
40-016-000	Aldeonte	Segovia	40-999-999	Resto Segovia
40-017-000	Anaya	Segovia	40-999-999	Resto Segovia
40-018-000	Añe	Segovia	40-999-999	Resto Segovia
40-019-000	Arahetes	Segovia	40-999-999	Resto Segovia
40-020-000	Arcones	Segovia	40-999-999	Resto Segovia
40-021-000	Arevillo de Cega	Segovia	40-999-999	Resto Segovia
40-022-000	Armuña	Segovia	40-999-999	Resto Segovia
40-024-000	Ayllón	Segovia	40-999-999	Resto Segovia
40-025-000	Barbolla	Segovia	40-999-999	Resto Segovia
40-026-000	Basardilla	Segovia	40-999-999	Resto Segovia
40-028-000	Bercial	Segovia	40-999-999	Resto Segovia
40-029-000	Bercimuel	Segovia	40-999-999	Resto Segovia
40-030-000	Bernardos	Segovia	40-999-999	Resto Segovia
40-031-000	Bernuy de Porreros	Segovia	40-999-999	Resto Segovia
40-032-000	Boceguillas	Segovia	40-999-999	Resto Segovia
40-033-000	Brieva	Segovia	40-999-999	Resto Segovia
40-034-000	Caballar	Segovia	40-999-999	Resto Segovia
40-035-000	Cabañas de Polendos	Segovia	40-999-999	Resto Segovia
40-036-000	Cabezuela	Segovia	40-999-999	Resto Segovia
40-037-000	Calabazas de Fuentidueña	Segovia	40-999-999	Resto Segovia
40-039-000	Campo de San Pedro	Segovia	40-999-999	Resto Segovia
40-040-000	Cantalejo	Segovia	40-999-999	Resto Segovia
40-041-000	Cantimpalos	Segovia	40-999-999	Resto Segovia
40-043-000	Carbonero el Mayor	Segovia	40-999-999	Resto Segovia
40-044-000	Carrascal del Río	Segovia	40-999-999	Resto Segovia
40-045-000	Casla	Segovia	40-999-999	Resto Segovia
40-046-000	Castillejo de Mesleón	Segovia	40-999-999	Resto Segovia
40-047-000	Castro de Fuentidueña	Segovia	40-999-999	Resto Segovia
40-048-000	Castrojimeno	Segovia	40-999-999	Resto Segovia
40-049-000	Castroserna de Abajo	Segovia	40-999-999	Resto Segovia
40-051-000	Castroserracín	Segovia	40-999-999	Resto Segovia
40-052-000	Cedillo de la Torre	Segovia	40-999-999	Resto Segovia
40-053-000	Cerezo de Abajo	Segovia	40-999-999	Resto Segovia
40-054-000	Cerezo de Arriba	Segovia	40-999-999	Resto Segovia
40-055-000	Cilleruelo de San Mamés	Segovia	40-999-999	Resto Segovia
40-056-000	Cobos de Fuentidueña	Segovia	40-999-999	Resto Segovia
40-057-000	Coca	Segovia	40-999-999	Resto Segovia

CZTEterior	ZTEterior	Provincia	CZTEterior Agregada	ZTEterior Agregada
40-058-000	Codomiz	Segovia	40-999-999	Resto Segovia
40-059-000	Collado Hermoso	Segovia	40-999-999	Resto Segovia
40-060-000	Condado de Castilnovo	Segovia	40-999-999	Resto Segovia
40-061-000	Corral de Ayllón	Segovia	40-999-999	Resto Segovia
40-062-000	Cubillo	Segovia	40-999-999	Resto Segovia
40-063-000	Cuéllar	Segovia	40-999-999	Resto Segovia
40-065-000	Chañe	Segovia	40-999-999	Resto Segovia
40-068-000	Domingo García	Segovia	40-999-999	Resto Segovia
40-069-000	Donhierro	Segovia	40-999-999	Resto Segovia
40-070-000	Duruelo	Segovia	40-999-999	Resto Segovia
40-071-000	Encinas	Segovia	40-999-999	Resto Segovia
40-072-000	Encinillas	Segovia	40-999-999	Resto Segovia
40-073-000	Escalona del Prado	Segovia	40-999-999	Resto Segovia
40-074-000	Escarabajosa de Cabezas	Segovia	40-999-999	Resto Segovia
40-075-000	Escobar de Polendos	Segovia	40-999-999	Resto Segovia
40-076-000	Espinar, El	Segovia	40-999-999	Resto Segovia
40-077-000	Espirdo	Segovia	40-999-999	Resto Segovia
40-078-000	Fresneda de Cuéllar	Segovia	40-999-999	Resto Segovia
40-079-000	Fresno de Cantespino	Segovia	40-999-999	Resto Segovia
40-080-000	Fresno de la Fuente	Segovia	40-999-999	Resto Segovia
40-081-000	Frumales	Segovia	40-999-999	Resto Segovia
40-082-000	Fuente de Santa Cruz	Segovia	40-999-999	Resto Segovia
40-083-000	Fuente el Olmo de Fuentidueña	Segovia	40-999-999	Resto Segovia
40-084-000	Fuente el Olmo de Íscar	Segovia	40-999-999	Resto Segovia
40-086-000	Fuentepelayo	Segovia	40-999-999	Resto Segovia
40-087-000	Fuentepiñel	Segovia	40-999-999	Resto Segovia
40-088-000	Fuenterrebollo	Segovia	40-999-999	Resto Segovia
40-089-000	Fuentesauco de Fuentidueña	Segovia	40-999-999	Resto Segovia
40-091-000	Fuentesoto	Segovia	40-999-999	Resto Segovia
40-092-000	Fuentidueña	Segovia	40-999-999	Resto Segovia
40-093-000	Gallegos	Segovia	40-999-999	Resto Segovia
40-094-000	Garcillán	Segovia	40-999-999	Resto Segovia
40-095-000	Gomezerracín	Segovia	40-999-999	Resto Segovia
40-097-000	Grajera	Segovia	40-999-999	Resto Segovia
40-099-000	Honrubia de la Cuesta	Segovia	40-999-999	Resto Segovia
40-100-000	Hontalbilla	Segovia	40-999-999	Resto Segovia
40-101-000	Hontanares de Eresma	Segovia	40-999-999	Resto Segovia
40-103-000	Huertos, Los	Segovia	40-999-999	Resto Segovia
40-104-000	Ituero y Lama	Segovia	40-999-999	Resto Segovia
40-105-000	Juarros de Riomoros	Segovia	40-999-999	Resto Segovia
40-106-000	Juarros de Voltoya	Segovia	40-999-999	Resto Segovia

CZTEterior	ZTEterior	Provincia	CZTEterior Agregada	ZTEterior Agregada
40-107-000	Labajos	Segovia	40-999-999	Resto Segovia
40-108-000	Laguna de Contreras	Segovia	40-999-999	Resto Segovia
40-109-000	Languilla	Segovia	40-999-999	Resto Segovia
40-110-000	Lastras de Cuéllar	Segovia	40-999-999	Resto Segovia
40-111-000	Lastras del Pozo	Segovia	40-999-999	Resto Segovia
40-112-000	Lastrilla, La	Segovia	40-999-999	Resto Segovia
40-113-000	Losa, La	Segovia	40-999-999	Resto Segovia
40-115-000	Maderuelo	Segovia	40-999-999	Resto Segovia
40-118-000	Marazuela	Segovia	40-999-999	Resto Segovia
40-119-000	Martín Miguel	Segovia	40-999-999	Resto Segovia
40-120-000	Martín Muñoz de la Dehesa	Segovia	40-999-999	Resto Segovia
40-121-000	Martín Muñoz de las Posadas	Segovia	40-999-999	Resto Segovia
40-122-000	Marugán	Segovia	40-999-999	Resto Segovia
40-123-000	Matabuena	Segovia	40-999-999	Resto Segovia
40-124-000	Mata de Cuéllar	Segovia	40-999-999	Resto Segovia
40-125-000	Matilla, La	Segovia	40-999-999	Resto Segovia
40-126-000	Melque de Cercos	Segovia	40-999-999	Resto Segovia
40-127-000	Membibre de la Hoz	Segovia	40-999-999	Resto Segovia
40-128-000	Migueláñez	Segovia	40-999-999	Resto Segovia
40-129-000	Montejo de Arévalo	Segovia	40-999-999	Resto Segovia
40-130-000	Montejo de la Vega de la Serrezuela	Segovia	40-999-999	Resto Segovia
40-131-000	Monterrubio	Segovia	40-999-999	Resto Segovia
40-132-000	Moral de Hornuez	Segovia	40-999-999	Resto Segovia
40-134-000	Mozoncillo	Segovia	40-999-999	Resto Segovia
40-135-000	Muñopedro	Segovia	40-999-999	Resto Segovia
40-136-000	Muñoveros	Segovia	40-999-999	Resto Segovia
40-138-000	Nava de la Asunción	Segovia	40-999-999	Resto Segovia
40-139-000	Navafría	Segovia	40-999-999	Resto Segovia
40-140-000	Navalilla	Segovia	40-999-999	Resto Segovia
40-141-000	Navalmanzano	Segovia	40-999-999	Resto Segovia
40-142-000	Navares de Ayuso	Segovia	40-999-999	Resto Segovia
40-143-000	Navares de Enmedio	Segovia	40-999-999	Resto Segovia
40-144-000	Navares de las Cuevas	Segovia	40-999-999	Resto Segovia
40-145-000	Navas de Oro	Segovia	40-999-999	Resto Segovia
40-146-000	Navas de San Antonio	Segovia	40-999-999	Resto Segovia
40-148-000	Nieva	Segovia	40-999-999	Resto Segovia
40-149-000	Olombrada	Segovia	40-999-999	Resto Segovia
40-150-000	Orejana	Segovia	40-999-999	Resto Segovia
40-151-000	Ortigosa de Pestaño	Segovia	40-999-999	Resto Segovia
40-152-000	Otero de Herreros	Segovia	40-999-999	Resto Segovia

CZTEterior	ZTEterior	Provincia	CZTEterior Agregada	ZTEterior Agregada
40-154-000	Pajarejos	Segovia	40-999-999	Resto Segovia
40-155-000	Palazuelos de Eresma	Segovia	40-999-999	Resto Segovia
40-156-000	Pedraza	Segovia	40-999-999	Resto Segovia
40-157-000	Pelayos del Arroyo	Segovia	40-999-999	Resto Segovia
40-158-000	Perosillo	Segovia	40-999-999	Resto Segovia
40-159-000	Pinarejos	Segovia	40-999-999	Resto Segovia
40-160-000	Pinarnegrillo	Segovia	40-999-999	Resto Segovia
40-161-000	Pradales	Segovia	40-999-999	Resto Segovia
40-162-000	Prádena	Segovia	40-999-999	Resto Segovia
40-163-000	Puebla de Pedraza	Segovia	40-999-999	Resto Segovia
40-164-000	Rapariegos	Segovia	40-999-999	Resto Segovia
40-165-000	Rebollo	Segovia	40-999-999	Resto Segovia
40-166-000	Remondo	Segovia	40-999-999	Resto Segovia
40-168-000	Riaguas de San Bartolomé	Segovia	40-999-999	Resto Segovia
40-170-000	Riaza	Segovia	40-999-999	Resto Segovia
40-171-000	Ribota	Segovia	40-999-999	Resto Segovia
40-172-000	Riofrío de Riaza	Segovia	40-999-999	Resto Segovia
40-173-000	Roda de Eresma	Segovia	40-999-999	Resto Segovia
40-174-000	Sacramenia	Segovia	40-999-999	Resto Segovia
40-176-000	Samboal	Segovia	40-999-999	Resto Segovia
40-177-000	San Cristóbal de Cuéllar	Segovia	40-999-999	Resto Segovia
40-178-000	San Cristóbal de la Vega	Segovia	40-999-999	Resto Segovia
40-179-000	Sanchonuño	Segovia	40-999-999	Resto Segovia
40-180-000	Sangarcía	Segovia	40-999-999	Resto Segovia
40-181-000	Real Sitio de San Ildefonso	Segovia	40-999-999	Resto Segovia
40-182-000	San Martín y Mudrián	Segovia	40-999-999	Resto Segovia
40-183-000	San Miguel de Bernuy	Segovia	40-999-999	Resto Segovia
40-184-000	San Pedro de Gaiños	Segovia	40-999-999	Resto Segovia
40-185-000	Santa María la Real de Nieva	Segovia	40-999-999	Resto Segovia
40-186-000	Santa Marta del Cerro	Segovia	40-999-999	Resto Segovia
40-188-000	Santiuste de Pedraza	Segovia	40-999-999	Resto Segovia
40-189-000	Santiuste de San Juan Bautista	Segovia	40-999-999	Resto Segovia
40-190-000	Santo Domingo de Pirón	Segovia	40-999-999	Resto Segovia
40-191-000	Santo Tomé del Puerto	Segovia	40-999-999	Resto Segovia
40-192-000	Sauquillo de Cabezas	Segovia	40-999-999	Resto Segovia
40-193-000	Sebúlcor	Segovia	40-999-999	Resto Segovia
40-194-000	Segovia	Segovia	40-194-000	Segovia Capital
40-195-000	Sépúlveda	Segovia	40-999-999	Resto Segovia
40-196-000	Sequera de Fresno	Segovia	40-999-999	Resto Segovia
40-198-000	Sotillo	Segovia	40-999-999	Resto Segovia
40-199-000	Sotosalbos	Segovia	40-999-999	Resto Segovia

CZTEterior	ZTEterior	Provincia	CZTEterior Agregada	ZTEterior Agregada
40-200-000	Tabanera la Luenga	Segovia	40-999-999	Resto Segovia
40-201-000	Tolocirio	Segovia	40-999-999	Resto Segovia
40-202-000	Torreabrada	Segovia	40-999-999	Resto Segovia
40-203-000	Torrecaballeros	Segovia	40-999-999	Resto Segovia
40-204-000	Torrecilla del Pinar	Segovia	40-999-999	Resto Segovia
40-205-000	Torreiglesias	Segovia	40-999-999	Resto Segovia
40-206-000	Torre Val de San Pedro	Segovia	40-999-999	Resto Segovia
40-207-000	Trescasas	Segovia	40-999-999	Resto Segovia
40-208-000	Turégano	Segovia	40-999-999	Resto Segovia
40-210-000	Urueñas	Segovia	40-999-999	Resto Segovia
40-211-000	Valdeprados	Segovia	40-999-999	Resto Segovia
40-212-000	Valdevacas de Montejo	Segovia	40-999-999	Resto Segovia
40-213-000	Valdevacas y Guijar	Segovia	40-999-999	Resto Segovia
40-214-000	Valseca	Segovia	40-999-999	Resto Segovia
40-215-000	Valtiendas	Segovia	40-999-999	Resto Segovia
40-216-000	Valverde del Majano	Segovia	40-999-999	Resto Segovia
40-218-000	Valle de Tabladillo	Segovia	40-999-999	Resto Segovia
40-219-000	Vallelado	Segovia	40-999-999	Resto Segovia
40-220-000	Valleruela de Pedraza	Segovia	40-999-999	Resto Segovia
40-221-000	Valleruela de Sepúlveda	Segovia	40-999-999	Resto Segovia
40-222-000	Veganzones	Segovia	40-999-999	Resto Segovia
40-223-000	Vegas de Matute	Segovia	40-999-999	Resto Segovia
40-224-000	Ventosilla y Tejadilla	Segovia	40-999-999	Resto Segovia
40-225-000	Villacastín	Segovia	40-999-999	Resto Segovia
40-228-000	Villaverde de Íscar	Segovia	40-999-999	Resto Segovia
40-229-000	Villaverde de Montejo	Segovia	40-999-999	Resto Segovia
40-230-000	Villeguillo	Segovia	40-999-999	Resto Segovia
40-231-000	Yanguas de Eresma	Segovia	40-999-999	Resto Segovia
40-233-000	Zarzuela del Monte	Segovia	40-999-999	Resto Segovia
40-234-000	Zarzuela del Pinar	Segovia	40-999-999	Resto Segovia
40-901-000	Ortigosa del Monte	Segovia	40-999-999	Resto Segovia
40-902-000	Cozuelos de Fuentidueña	Segovia	40-999-999	Resto Segovia
40-903-000	Marazoleja	Segovia	40-999-999	Resto Segovia
40-904-000	Navas de Riofrío	Segovia	40-999-999	Resto Segovia
40-905-000	Cuevas de Provanco	Segovia	40-999-999	Resto Segovia
40-906-000	San Cristóbal de Segovia	Segovia	40-999-999	Resto Segovia
41-000-000	Sevilla	Sevilla	41-000-000	Sevilla
42-000-000	Soria	Soria	42-000-000	Soria
43-000-000	Tarragona	Tarragona	43-000-000	Tarragona
44-000-000	Teruel	Teruel	44-000-000	Teruel
45-001-000	Ajofrín	Toledo	45-000-999	E2-Toledo

CZTEterior	ZTEterior	Provincia	CZTEterior Agregada	ZTEterior Agregada
45-002-000	Alameda de la Sagra	Toledo	45-999-000	E1-Toledo
45-003-000	Albarreal de Tajo	Toledo	45-999-999	Resto Toledo
45-004-000	Alcabón	Toledo	45-999-999	Resto Toledo
45-005-000	Alcañizo	Toledo	45-999-999	Resto Toledo
45-006-000	Alcaudete de la Jara	Toledo	45-999-999	Resto Toledo
45-007-000	Alcolea de Tajo	Toledo	45-999-999	Resto Toledo
45-008-000	Aldea en Cabo	Toledo	45-999-999	Resto Toledo
45-009-000	Aldeanueva de Barbarroya	Toledo	45-999-999	Resto Toledo
45-010-000	Aldeanueva de San Bartolomé	Toledo	45-999-999	Resto Toledo
45-011-000	Almendral de la Cañada	Toledo	45-999-999	Resto Toledo
45-012-000	Almonacid de Toledo	Toledo	45-999-999	Resto Toledo
45-013-000	Almorox	Toledo	45-000-999	E2-Toledo
45-014-000	Añover de Tajo	Toledo	45-999-000	E1-Toledo
45-015-000	Arcicóllar	Toledo	45-000-999	E2-Toledo
45-016-000	Argés	Toledo	45-000-999	E2-Toledo
45-017-000	Azután	Toledo	45-999-999	Resto Toledo
45-018-000	Barcience	Toledo	45-999-999	Resto Toledo
45-019-000	Bargas	Toledo	45-000-999	E2-Toledo
45-020-000	Belvís de la Jara	Toledo	45-999-999	Resto Toledo
45-021-000	Borox	Toledo	45-999-000	E1-Toledo
45-022-000	Buenaventura	Toledo	45-999-999	Resto Toledo
45-023-000	Burguillos de Toledo	Toledo	45-000-999	E2-Toledo
45-024-000	Burujón	Toledo	45-999-999	Resto Toledo
45-025-000	Cabañas de la Sagra	Toledo	45-999-000	E1-Toledo
45-026-000	Cabañas de Yepes	Toledo	45-999-999	Resto Toledo
45-027-000	Cabezamesada	Toledo	45-999-999	Resto Toledo
45-028-000	Calera y Chozas	Toledo	45-999-999	Resto Toledo
45-029-000	Caleruela	Toledo	45-999-999	Resto Toledo
45-030-000	Calzada de Oropesa	Toledo	45-999-999	Resto Toledo
45-031-000	Camarena	Toledo	45-999-000	E1-Toledo
45-032-000	Camarenilla	Toledo	45-000-999	E2-Toledo
45-033-000	El Campillo de la Jara	Toledo	45-999-999	Resto Toledo
45-034-000	Camuñas	Toledo	45-999-999	Resto Toledo
45-035-000	Cardiel de los Montes	Toledo	45-999-999	Resto Toledo
45-036-000	Carmena	Toledo	45-999-999	Resto Toledo
45-037-000	El Carpio de Tajo	Toledo	45-999-999	Resto Toledo
45-038-000	Carranque	Toledo	45-999-000	E1-Toledo
45-039-000	Carriches	Toledo	45-999-999	Resto Toledo
45-040-000	El Casar de Escalona	Toledo	45-999-999	Resto Toledo
45-041-000	Casarrubios del Monte	Toledo	45-999-000	E1-Toledo
45-042-000	Casasbuenas	Toledo	45-999-999	Resto Toledo

CZTEterior	ZTEterior	Provincia	CZTEterior Agregada	ZTEterior Agregada
45-043-000	Castillo de Bayuela	Toledo	45-999-999	Resto Toledo
45-045-000	Cazalegas	Toledo	45-999-999	Resto Toledo
45-046-000	Cebolla	Toledo	45-999-999	Resto Toledo
45-047-000	Cedillo del Condado	Toledo	45-999-000	E1-Toledo
45-048-000	Los Cerralbos	Toledo	45-999-999	Resto Toledo
45-049-000	Cervera de los Montes	Toledo	45-999-999	Resto Toledo
45-050-000	Ciruelos	Toledo	45-999-999	Resto Toledo
45-051-000	Cobeja	Toledo	45-999-999	Resto Toledo
45-052-000	Cobisa	Toledo	45-000-999	E2-Toledo
45-053-000	Consuegra	Toledo	45-999-999	Resto Toledo
45-054-000	Corral de Almaguer	Toledo	45-999-999	Resto Toledo
45-055-000	Cuerva	Toledo	45-999-999	Resto Toledo
45-056-000	Chozas de Canales	Toledo	45-000-999	E2-Toledo
45-057-000	Chueca	Toledo	45-999-999	Resto Toledo
45-058-000	Domingo Pérez	Toledo	45-999-999	Resto Toledo
45-059-000	Dosbarrios	Toledo	45-000-999	E2-Toledo
45-060-000	Erustes	Toledo	45-999-999	Resto Toledo
45-061-000	Escalona	Toledo	45-000-999	E2-Toledo
45-062-000	Escalonilla	Toledo	45-999-999	Resto Toledo
45-063-000	Espinoso del Rey	Toledo	45-999-999	Resto Toledo
45-064-000	Esquivias	Toledo	45-999-000	E1-Toledo
45-065-000	La Estrella	Toledo	45-999-999	Resto Toledo
45-066-000	Fuensalida	Toledo	45-000-999	E2-Toledo
45-067-000	Gálvez	Toledo	45-999-999	Resto Toledo
45-068-000	Garciotum	Toledo	45-999-999	Resto Toledo
45-069-000	Gerindote	Toledo	45-000-999	E2-Toledo
45-070-000	Guadamur	Toledo	45-000-999	E2-Toledo
45-071-000	La Guardia	Toledo	45-000-999	E2-Toledo
45-072-000	Las Herencias	Toledo	45-999-999	Resto Toledo
45-073-000	Herreruela de Oropesa	Toledo	45-999-999	Resto Toledo
45-074-000	Hinojosa de San Vicente	Toledo	45-999-999	Resto Toledo
45-075-000	Hontanar	Toledo	45-999-999	Resto Toledo
45-076-000	Hormigos	Toledo	45-999-999	Resto Toledo
45-077-000	Huecas	Toledo	45-999-999	Resto Toledo
45-078-000	Huerta de Valdecarábanos	Toledo	45-000-999	E2-Toledo
45-079-000	La Iglesuela	Toledo	45-999-999	Resto Toledo
45-080-000	Illán de Vacas	Toledo	45-999-999	Resto Toledo
45-081-000	Illescas	Toledo	45-999-000	E1-Toledo
45-082-000	Lagartera	Toledo	45-999-999	Resto Toledo
45-083-000	Layos	Toledo	45-000-999	E2-Toledo
45-084-000	Lillo	Toledo	45-999-999	Resto Toledo

CZTEterior	ZTEterior	Provincia	CZTEterior Agregada	ZTEterior Agregada
45-085-000	Lominchar	Toledo	45-000-999	E2-Toledo
45-086-000	Lucillos	Toledo	45-999-999	Resto Toledo
45-087-000	Madridejos	Toledo	45-999-999	Resto Toledo
45-088-000	Magán	Toledo	45-000-999	E2-Toledo
45-089-000	Malpica de Tajo	Toledo	45-999-999	Resto Toledo
45-090-000	Manzanaque	Toledo	45-999-999	Resto Toledo
45-091-000	Maqueda	Toledo	45-000-999	E2-Toledo
45-092-000	Marjaliza	Toledo	45-999-999	Resto Toledo
45-093-000	Marrupe	Toledo	45-999-999	Resto Toledo
45-094-000	Mascaraque	Toledo	45-999-999	Resto Toledo
45-095-000	La Mata	Toledo	45-999-999	Resto Toledo
45-096-000	Mazarambroz	Toledo	45-999-999	Resto Toledo
45-097-000	Mejorada	Toledo	45-999-999	Resto Toledo
45-098-000	Menasalbas	Toledo	45-999-999	Resto Toledo
45-099-000	Méntrida	Toledo	45-999-000	E1-Toledo
45-100-000	Mesegar de Tajo	Toledo	45-999-999	Resto Toledo
45-101-000	Miguel Esteban	Toledo	45-999-999	Resto Toledo
45-102-000	Mocejón	Toledo	45-000-999	E2-Toledo
45-103-000	Mohedas de la Jara	Toledo	45-999-999	Resto Toledo
45-104-000	Montearagón	Toledo	45-999-999	Resto Toledo
45-105-000	Montesclaros	Toledo	45-999-999	Resto Toledo
45-106-000	Mora	Toledo	45-999-999	Resto Toledo
45-107-000	Nambroca	Toledo	45-000-999	E2-Toledo
45-108-000	La Nava de Ricomalillo	Toledo	45-999-999	Resto Toledo
45-109-000	Navahermosa	Toledo	45-999-999	Resto Toledo
45-110-000	Navalcán	Toledo	45-999-999	Resto Toledo
45-111-000	Navalmoralejo	Toledo	45-999-999	Resto Toledo
45-112-000	Los Navalmorales	Toledo	45-999-999	Resto Toledo
45-113-000	Los Navalucillos	Toledo	45-999-999	Resto Toledo
45-114-000	Navamorcuende	Toledo	45-999-999	Resto Toledo
45-115-000	Noblejas	Toledo	45-000-999	E2-Toledo
45-116-000	Noez	Toledo	45-999-999	Resto Toledo
45-117-000	Nombela	Toledo	45-999-999	Resto Toledo
45-118-000	Novés	Toledo	45-000-999	E2-Toledo
45-119-000	Numancia de la Sagra	Toledo	45-999-000	E1-Toledo
45-120-000	Nuño Gómez	Toledo	45-999-999	Resto Toledo
45-121-000	Ocaña	Toledo	45-000-999	E2-Toledo
45-122-000	Olías del Rey	Toledo	45-000-999	E2-Toledo
45-123-000	Ontígola	Toledo	45-999-000	E1-Toledo
45-124-000	Orgaz	Toledo	45-999-999	Resto Toledo
45-125-000	Oropesa	Toledo	45-999-999	Resto Toledo



CZTEterior	ZTEterior	Provincia	CZTEterior Agregada	ZTEterior Agregada
45-126-000	Otero	Toledo	45-999-999	Resto Toledo
45-127-000	Palomeque	Toledo	45-999-000	E1-Toledo
45-128-000	Pantoja	Toledo	45-999-000	E1-Toledo
45-129-000	Paredes de Escalona	Toledo	45-000-999	E2-Toledo
45-130-000	Parrillas	Toledo	45-999-999	Resto Toledo
45-131-000	Pelahustán	Toledo	45-999-999	Resto Toledo
45-132-000	Pepino	Toledo	45-999-999	Resto Toledo
45-133-000	Polán	Toledo	45-999-999	Resto Toledo
45-134-000	Portillo de Toledo	Toledo	45-000-999	E2-Toledo
45-135-000	La Puebla de Almoradiel	Toledo	45-999-999	Resto Toledo
45-136-000	La Puebla de Montalbán	Toledo	45-999-999	Resto Toledo
45-137-000	La Pueblanueva	Toledo	45-999-999	Resto Toledo
45-138-000	El Puente del Arzobispo	Toledo	45-999-999	Resto Toledo
45-139-000	Puerto de San Vicente	Toledo	45-999-999	Resto Toledo
45-140-000	Pulgar	Toledo	45-999-999	Resto Toledo
45-141-000	Quero	Toledo	45-999-999	Resto Toledo
45-142-000	Quintanar de la Orden	Toledo	45-999-999	Resto Toledo
45-143-000	Quismondo	Toledo	45-000-999	E2-Toledo
45-144-000	El Real de San Vicente	Toledo	45-999-999	Resto Toledo
45-145-000	Recas	Toledo	45-000-999	E2-Toledo
45-146-000	Retamoso de la Jara	Toledo	45-999-999	Resto Toledo
45-147-000	Rielves	Toledo	45-999-999	Resto Toledo
45-148-000	Robledo del Mazo	Toledo	45-999-999	Resto Toledo
45-149-000	El Romeral	Toledo	45-999-999	Resto Toledo
45-150-000	San Bartolomé de las Abiertas	Toledo	45-999-999	Resto Toledo
45-151-000	San Martín de Montalbán	Toledo	45-999-999	Resto Toledo
45-152-000	San Martín de Pusa	Toledo	45-999-999	Resto Toledo
45-153-000	San Pablo de los Montes	Toledo	45-999-999	Resto Toledo
45-154-000	San Román de los Montes	Toledo	45-999-999	Resto Toledo
45-155-000	Santa Ana de Pusa	Toledo	45-999-999	Resto Toledo
45-156-000	Santa Cruz de la Zarza	Toledo	45-000-999	E2-Toledo
45-157-000	Santa Cruz del Retamar	Toledo	45-000-999	E2-Toledo
45-158-000	Santa Olalla	Toledo	45-000-999	E2-Toledo
45-159-000	Sartajada	Toledo	45-999-999	Resto Toledo
45-160-000	Segurilla	Toledo	45-999-999	Resto Toledo
45-161-000	Seseña	Toledo	45-999-000	E1-Toledo
45-162-000	Sevilleja de la Jara	Toledo	45-999-999	Resto Toledo
45-163-000	Sonseca	Toledo	45-999-999	Resto Toledo
45-164-000	Sotillo de las Palomas	Toledo	45-999-999	Resto Toledo
45-165-000	Talavera de la Reina	Toledo	45-999-999	Resto Toledo
45-166-000	Tembleque	Toledo	45-999-999	Resto Toledo

CZTEterior	ZTEterior	Provincia	CZTEterior Agregada	ZTEterior Agregada
45-167-000	El Toboso	Toledo	45-999-999	Resto Toledo
45-168-000	Toledo	Toledo	45-168-000	Toledo Capital
45-169-000	Torralba de Oropesa	Toledo	45-999-999	Resto Toledo
45-170-000	Torrecilla de la Jara	Toledo	45-999-999	Resto Toledo
45-171-000	La Torre de Esteban Hambrán	Toledo	45-000-999	E2-Toledo
45-172-000	Torrigo	Toledo	45-999-999	Resto Toledo
45-173-000	Torrijos	Toledo	45-000-999	E2-Toledo
45-174-000	Totanés	Toledo	45-999-999	Resto Toledo
45-175-000	Turleque	Toledo	45-999-999	Resto Toledo
45-176-000	Ugena	Toledo	45-999-000	E1-Toledo
45-177-000	Urda	Toledo	45-999-999	Resto Toledo
45-179-000	Valdeverdeja	Toledo	45-999-999	Resto Toledo
45-180-000	Valmojado	Toledo	45-999-000	E1-Toledo
45-181-000	Velada	Toledo	45-999-999	Resto Toledo
45-182-000	Las Ventas con Peña Aguilera	Toledo	45-999-999	Resto Toledo
45-183-000	Las Ventas de Retamosa	Toledo	45-999-000	E1-Toledo
45-184-000	Las Ventas de San Julián	Toledo	45-999-999	Resto Toledo
45-185-000	Villacañas	Toledo	45-999-999	Resto Toledo
45-186-000	La Villa de Don Fadrique	Toledo	45-999-999	Resto Toledo
45-187-000	Villafranca de los Caballeros	Toledo	45-999-999	Resto Toledo
45-188-000	Villaluenga de la Sagra	Toledo	45-999-000	E1-Toledo
45-189-000	Villamiel de Toledo	Toledo	45-000-999	E2-Toledo
45-190-000	Villaminaya	Toledo	45-999-999	Resto Toledo
45-191-000	Villamuelas	Toledo	45-999-999	Resto Toledo
45-192-000	Villanueva de Alcardete	Toledo	45-999-999	Resto Toledo
45-193-000	Villanueva de Bogas	Toledo	45-999-999	Resto Toledo
45-194-000	Villarejo de Montalbán	Toledo	45-999-999	Resto Toledo
45-195-000	Villarrubia de Santiago	Toledo	45-000-999	E2-Toledo
45-196-000	Villaseca de la Sagra	Toledo	45-000-999	E2-Toledo
45-197-000	Villasequilla	Toledo	45-999-999	Resto Toledo
45-198-000	Villatobas	Toledo	45-000-999	E2-Toledo
45-199-000	El Viso de San Juan	Toledo	45-999-000	E1-Toledo
45-200-000	Los Yébenes	Toledo	45-999-999	Resto Toledo
45-201-000	Yeles	Toledo	45-999-000	E1-Toledo
45-202-000	Yepes	Toledo	45-000-999	E2-Toledo
45-203-000	Yuncler	Toledo	45-999-000	E1-Toledo
45-204-000	Yuncillos	Toledo	45-000-999	E2-Toledo
45-205-000	Yuncos	Toledo	45-999-000	E1-Toledo
45-901-000	Santo Domingo-Caudilla	Toledo	45-000-999	E2-Toledo
46-000-000	Valencia	Valencia	46-000-000	Valencia
47-000-000	Valladolid	Valladolid	47-000-000	Valladolid

<b>CZExterior</b>	<b>ZExterior</b>	<b>Provincia</b>	<b>CZExterior Agregada</b>	<b>ZExterior Agregada</b>
48-000-000	Bizkaia	Bizkaia	48-000-000	Bizkaia
48-000-000	Vizcaya	Vizcaya	48-000-000	Vizcaya
49-000-000	Zamora	Zamora	49-000-000	Zamora
50-000-000	Zaragoza	Zaragoza	50-000-000	Zaragoza
51-000-000	Ceuta	Ceuta	51-000-000	Ceuta
52-000-000	Melilla	Melilla	52-000-000	Melilla
35-000-000	Las Palmas	Las Palmas	35-000-000	Las Palmas
38-000-000	Santa Cruz de Tenerife	Santa Cruz de Tenerife	38-000-000	Santa Cruz de Tenerife

## 1.6 Modificación de zonas de transporte a partir de la edm 2004

Tabla 8 Relación entre las zonas de transporte modificadas y tipos de cambios

CD_ZT1172	ZT1172	CD_ZT1259	ZT1259	TIPO MODIFICACIÓN	ZONA 1	ZONA 2	ZONA 3	ZONA 4	ZONA 5
6	079-01-006	6	079-01-006	Ajuste de configuración	079-01-006	079-01-007			
11	079-01-011	11	079-01-011	Ajuste de configuración	079-01-011	079-01-017			
21	079-01-021	21	079-01-021	Ajuste de configuración	079-01-021	079-01-015			
37	079-02-037	37	079-02-037A	Zona subdividida con modificación de límites	079-02-037A	079-02-037B	079-02-027	079-02-29	
42	079-02-042	42	079-02-042A	Zona subdividida sin modificación de límites	079-02-042A	079-02-042B			
65	079-04-065	65	079-04-065	Ajuste de teselario	079-04-065	79-07-135			
67	079-04-067	67	079-04-067A	Zona subdividida sin modificación de límites	079-04-067A	079-04-067B			
68	079-04-068	68	079-04-068A	Zona subdividida sin modificación de límites	079-04-068A	079-04-068B	079-04-068C		
73	079-04-073	73	079-04-073A	Zona subdividida sin modificación de límites	079-04-073A	079-04-73B			
84	079-05-084	84	079-05-084	Ajuste de teselario	079-05-084				
85	079-05-085	85	079-05-085A	Zona subdividida sin modificación de límites	079-05-085A	079-05-085B			
90	079-05-090	90	079-05-090A	Zona subdividida sin modificación de límites	079-05-090A	079-05-090B	079-05-090C		
92	079-05-092	92	079-05-092A	Zona subdividida con modificación de límites	079-05-092A	079-05-092B	079-05-093B		
93	079-05-093	93	079-05-093A	Zona subdividida con modificación de límites	079-05-093A	079-05-093B	079-05-092A		
96	079-05-096	96	079-05-096	Ajuste de configuración	079-05-096	079-05-100	079-05-101		
101	079-05-101	101	079-05-101	Ajuste de configuración	079-05-101	079-05-100			
104	079-06-104	104	079-06-104	Ajuste de configuración	079-06-104	079-06-105			
109	079-06-109	109	079-06-109A	Zona subdividida sin modificación de límites	079-06-109A	079-06-109B			
114	079-06-114	114	079-06-114A	Zona subdividida con modificación de límites	079-06-114A	079-06-114B	079-06-117A		
117	079-06-117	117	079-06-117A	Zona subdividida con modificación de límites	079-06-117A	079-06-117B			
119	079-06-119	119	079-06-119	Ajuste de configuración	079-06-119	079-06-120			
142	079-08-142	142	079-08-142	Ajuste de teselario	079-08-142				
146	079-08-146	146	079-08-146	Ajuste de configuración	079-08-146	079-08-147			
158	079-08-158	158	079-08-158	Ajuste de configuración	079-08-158				
163	079-08-163	163	079-08-163	Ajuste de configuración	079-08-163	079-08-164			

CD_ZT1172	ZT1172	CD_ZT1259	ZT1259	TIPO MODIFICACIÓN	ZONA 1	ZONA 2	ZONA 3	ZONA 4	ZONA 5
177	079-08-177	177	079-08-177	Ajuste de teselario	079-08-177				
187	079-08-187	187	079-08-187	Ajuste de teselario	079-08-187	079-08-186			
194	079-08-194	194	079-08-194	Ajuste de teselario	079-08-194				
195	079-08-195	195	079-08-195	Ajuste de teselario	079-08-195				
199	079-08-199	199	079-08-199A	Zona subdividida con modificación de límites	079-08-199A	079-08-199B	079-08-196		
218	079-09-218	218	079-09-218	Ajuste de teselario	079-09-218				
235	079-10-235	235	079-10-235	Ajuste de configuración	079-10-235	079-10-236			
236	079-10-236	236	079-10-236	Ajuste de configuración	079-10-236	079-10-234			
240	079-10-240	240	079-10-240	Ajuste de configuración	079-10-240	079-10-239			
241	079-10-241	241	079-10-241	Ajuste de configuración	079-10-241	079-10-239			
264	079-10-264	264	079-10-264	Ajuste de configuración	079-10-264	079-10-267			
297	079-11-297	297	079-11-297	Ajuste de configuración	079-11-297	079-11-302			
300	079-11-300	300	079-11-300	Ajuste de configuración	079-11-300	079-11-291			
305	079-11-305	305	079-11-305	Ajuste de configuración	079-11-305	079-11-304			
306	079-11-306	306	079-11-306	Ajuste de configuración	079-11-306	079-11-308	079-11-309		
310	079-11-310	310	079-11-310	Ajuste de configuración	079-11-310	079-11-308			
313	079-11-313	313	079-11-313	Ajuste de configuración	079-11-313	079-11-311			
328	079-12-328	328	079-12-328	Ajuste de configuración	079-12-328	079-12-329			
329	079-12-329	329	079-12-329	Ajuste de configuración	079-12-329	079-12-336A			
336	079-12-336	336	079-12-336A	Zona subdividida con modificación de límites	079-12-336A	079-12-336B	079-12-329		
369	079-13-369	369	079-13-369	Ajuste de configuración	079-13-369	079-13-373	079-18-507		
375	079-14-375	375	079-14-375	Ajuste de teselario	079-14-375	079-14-328			
376	079-14-376	376	079-14-376	Ajuste de teselario	079-14-376	079-14-328			
377	079-14-377	377	079-14-377	Ajuste de teselario	079-14-377	079-14-329			
379	079-14-379	379	079-14-379	Ajuste de teselario	079-14-379				
396	079-15-396	396	079-15-396	Ajuste de teselario	079-15-396	079-16-436			
407	079-15-407	407	079-15-407A	Zona subdividida sin modificación de límites	079-15-407A	079-15-407B			
411	079-15-411	411	079-15-411A	Zona subdividida con modificación de límites	079-15-411A	079-15-411B	079-15-409		

CD_ZT1172	ZT1172	CD_ZT1259	ZT1259	TIPO MODIFICACIÓN	ZONA 1	ZONA 2	ZONA 3	ZONA 4	ZONA 5
414	079-15-414	414	079-15-414	Ajuste de configuración	079-15-414	079-15-413			
437	079-16-437	437	079-16-437	Ajuste de teselario	079-16-437	079-16-434	079-16-433		
438	079-16-438	438	079-16-438	Ajuste de configuración	079-16-438	079-16-439			
440	079-16-440	440	079-16-440A	Zona subdividida con modificación de límites	079-16-440A	079-16-440B	079-21-574B		
441	079-16-441	441	079-16-441	Ajuste de configuración	079-16-441	079-16-447			
446	079-16-446	446	079-16-446	Ajuste de configuración	079-16-446	079-16-437			
464	079-17-464	464	079-17-464	Ajuste de configuración	079-17-464	079-17-465			
465	079-17-465	465	079-17-465	Ajuste de configuración	079-17-465	079-17-466			
470	079-17-470	470	079-17-470	Ajuste de configuración	079-17-470	079-17-482			
471	079-17-471	471	079-17-471	Ajuste de configuración	079-17-471	079-17-482			
473	079-17-473	473	079-17-473	Ajuste de configuración	079-17-473	079-17-464			
478	079-17-478	478	079-17-478	Ajuste de configuración	079-17-478	079-17-477			
485	079-17-485	485	079-17-485	Ajuste de configuración	079-17-485	079-17-484			
487	079-17-487	487	079-17-487	Ajuste de configuración	079-17-487	079-17-488			
490	079-17-490	490	079-17-490	Ajuste de configuración	079-17-490	079-17-489	079-17-483		
493	079-17-493	493	079-17-493	Ajuste de configuración	079-17-493	079-17-491			
497	079-18-497	497	079-18-497	Ajuste de configuración	079-18-497	079-18-496			
498	079-18-498	498	079-18-498	Ajuste de teselario	079-18-498				
511	079-18-511	511	079-18-511	Ajuste de configuración	079-18-511	079-18-509			
529	079-19-529	529	079-19-529	Ajuste de configuración	079-19-529	079-19-530			
537	079-19-537	537	079-19-537	Ajuste de teselario	079-19-537				
557	079-20-557	557	079-20-557	Ajuste de configuración	079-20-557	079-20-558			
558	079-20-558	558	079-20-558	Ajuste de configuración	079-20-558	079-20-559			
574	079-21-574	574	079-21-574A	Zona subdividida con modificación de límites	079-21-574A	079-21-574B	079-16-440B		
575	079-21-575	575	079-21-575	Ajuste de configuración	079-21-575	079-21-576	079-21-585		
576	079-21-576	576	079-21-576	Ajuste de configuración	079-21-576	079-21-575			
584	079-21-584	584	079-21-584	Ajuste de configuración	079-21-584	079-21-585			
588	006-003	588	006-003A	Zona subdividida sin modificación de límites	006-003A	006-003B			

CD_ZT1172	ZT1172	CD_ZT1259	ZT1259	TIPO MODIFICACIÓN	ZONA 1	ZONA 2	ZONA 3	ZONA 4	ZONA 5
589	006-004	589	006-004A	Zona subdividida con modificación de límites	006-004A	006-004A			
591	006-006	591	006-006A	Zona subdividida con modificación de límites	006-006A	006-006B	006-004A	006-004B	
593	006-008	593	006-008A	Zona subdividida sin modificación de límites	006-008A	006-008B			
597	006-012	597	006-012	Ajuste de teselario	006-012	006-016A			
598	006-013	598	006-013A	Zona subdividida con modificación de límites	006-013A	006-013B	006-012	006-014	
601	006-016	601	006-016A	Zona subdividida con modificación de límites	006-016A	006-016B	006-013B		
603	006-018	603	006-018	Ajuste de configuración	006-018	006-019			
606	009-002	606	009-002	Ajuste de configuración	009-002	009-003			
612	045-004	612	045-004	Ajuste de configuración	045-004	045-006A	045-003		
614	045-006	614	045-006A	Zona subdividida con modificación de límites	045-006A	045-006B	045-004		
619	134-002	619	134-002	Ajuste de configuración	134-002	134-005			
621	134-004	621	134-004A	Zona subdividida sin modificación de límites	134-004A	134-004B			
622	134-005	622	134-005	Ajuste de configuración	134-005	134-002			
623	134-006	623	134-006A	Zona subdividida con modificación de límites	134-006A	134-006B	134-008		
624	134-007	624	134-007	Ajuste de configuración	134-007	134-003			
632	134-015	632	134-015	Ajuste de configuración	134-015	134-013	134-016		
637	903-004	637	903-004A	Zona subdividida con modificación de límites	903-004A	903-004B	903-007		
638	903-005	638	903-005	Ajuste de configuración	903-005	903-006			
639	903-006	639	903-006	Ajuste de configuración	903-006	903-002			
641	903-008	641	903-008A	Zona subdividida sin modificación de límites	903-008A	903-008B			
644	007-001	644	007-001A	Zona subdividida con modificación de límites	007-001A	007-001B			
647	007-004	647	007-004	Ajuste de teselario	007-004				
649	007-006	649	007-006A	Zona subdividida sin modificación de límites	007-006A	007-006B			
650	007-007	650	007-007A	Zona subdividida con modificación de límites	007-007A	007-007B	007-011	007-012	
651	007-008	651	007-008	Ajuste de teselario	007-008				
656	007-013	656	007-013	Ajuste de configuración	007-013	007-008			
659	007-016	659	007-016	Ajuste de teselario	007-016				
666	007-023	666	007-023A	Zona subdividida con modificación de límites	007-023A	007-023B	007-018	007-024	

CD_ZT1172	ZT1172	CD_ZT1259	ZT1259	TIPO MODIFICACIÓN	ZONA 1	ZONA 2	ZONA 3	ZONA 4	ZONA 5
670	007-027	670	007-027A	Zona subdividida con modificación de límites	007-027A	007-027B	007-014		
671	015-001	671	015-001A	Zona subdividida sin modificación de límites	015-001A	015-001B	015-001C		
673	040-001	673	040-001A	Zona subdividida con modificación de límites	040-001A	040-001B	040-002		
678	058-003	678	058-003A	Zona subdividida sin modificación de límites	058-003A	058-003B			
679	058-004	679	058-004	Ajuste de teselario	058-004	058-001			
685	058-010	685	058-010	Ajuste de configuración	058-010	058-011			
688	058-013	688	058-013	Ajuste de configuración	058-013	058-012			
690	058-015	690	058-015	Ajuste de configuración	058-015	058-005	058-021		
701	058-026	701	058-026A	Zona subdividida sin modificación de límites	058-026A	058-026B			
703	058-028	703	058-028	Ajuste de configuración	058-028	058-011			
705	065-001	705	065-001A	Zona subdividida con modificación de límites	065-001A	065-001A	065-002A		
706	065-002	706	065-002A	Zona subdividida con modificación de límites	065-002A	065-002B	065-001A		
707	065-003	707	065-003A	Zona subdividida sin modificación de límites	065-003A	065-003B			
712	065-008	712	065-008	Ajuste de configuración	065-008	065-007	065-0016		
714	065-010	714	065-010	Ajuste de configuración	065-010	065-004			
721	065-017	721	065-017	Ajuste de configuración	065-017	065-001A			
727	065-023	727	065-023A	Zona subdividida con modificación de límites	065-023A	065-023B	065-022		
730	065-026	730	065-026A	Zona subdividida con modificación de límites	065-026A	065-026A	065-027		
732	065-028	732	065-028A	Zona subdividida con modificación de límites	065-028A	065-028B	065-029		
733	065-029	733	065-029	Ajuste de configuración	065-029	065-028A	065-028B		
736	066-002	736	066-002A	Zona subdividida con modificación de límites	066-002A	066-002B	066-001		
744	074-005	744	074-005A	Zona subdividida con modificación de límites	074-005A	074-005B	074-008		
745	074-006	745	074-006	Ajuste de configuración	074-006	074-002			
748	074-009	748	074-009	Ajuste de configuración	074-009	074-006			
750	074-011	750	074-011A	Zona subdividida con modificación de límites	074-011A	074-011B	074-012		
753	074-014	753	074-014	Ajuste de configuración	074-014	074-015			
763	074-024	763	074-024A	Zona subdividida con modificación de límites	074-024A	074-024A	074-018	074-023	
769	074-030	769	074-030	Ajuste de configuración	074-030	074-031			



CD_ZT1172	ZT1172	CD_ZT1259	ZT1259	TIPO MODIFICACIÓN	ZONA 1	ZONA 2	ZONA 3	ZONA 4	ZONA 5
772	074-033	772	074-033	Ajuste de configuración	074-033	074-032	074-036		
775	074-036	775	074-036	Ajuste de configuración	074-036	074-033			
778	089-001	778	089-001A	Zona subdividida sin modificación de límites	089-001A	089-001B			
781	092-003	781	092-003A	Zona subdividida con modificación de límites	092-003A	092-003B	092-003C	092-002	092-007
806	092-028	806	092-028	Ajuste de configuración	092-028	092-029			
814	096-003	814	096-003A	Zona subdividida sin modificación de límites	096-003A	096-003B			
817	106-003	817	106-003	Ajuste de configuración	106-003	106-006			
818	106-004	818	106-004	Ajuste de configuración	106-004	106-002	106-009		
821	106-007	821	106-007	Ajuste de configuración	106-007	106-008	106-006		
822	106-008	822	106-008	Ajuste de configuración	106-008	106-011	106-012B		
824	106-010	824	106-010	Ajuste de configuración	106-010	106-006			
826	106-012	826	106-012A	Zona subdividida con modificación de límites	106-012A	106-012A	106-011	106-008	106-016
827	106-013	827	106-013	Ajuste de configuración	106-013	106-015			
830	106-016	830	106-016	Ajuste de configuración	106-016	106-012A			
832	113-002	832	113-002A	Zona subdividida sin modificación de límites	113-002A	113-002B			
841	132-002	841	132-002	Ajuste de configuración	132-002	132-001			
842	149-001	842	149-001A	Zona subdividida sin modificación de límites	149-001A	149-001B			
845	161-002	845	161-002A	Zona subdividida con modificación de límites	161-002A	161-002B	161-002C	161-001	
846	161-003	846	161-003	Ajuste de configuración	161-003	161-001			
849	161-006	849	161-006	Ajuste de configuración	161-006	161-002B			
850	161-007	850	161-007	Ajuste de configuración	161-007	161-003	161-004		
851	161-008	851	161-008	Ajuste de configuración	161-008	161-009			
852	161-009	852	161-009	Ajuste de configuración	161-009	161-008			
857	005-001	857	005-001	Ajuste de configuración	005-001	005-011A			
861	005-005	861	005-005	Ajuste de teselario	005-005				
863	005-007	863	005-007	Ajuste de teselario	005-007				
864	005-008	864	005-008	Ajuste de teselario	005-008				
865	005-009	865	005-009	Ajuste de configuración	005-009	005-002	005-011A		

CD_ZT1172	ZT1172	CD_ZT1259	ZT1259	TIPO MODIFICACIÓN	ZONA 1	ZONA 2	ZONA 3	ZONA 4	ZONA 5
866	005-010	866	005-010	Ajuste de configuración	005-010	005-012			
867	005-011	867	005-011A	Zona subdividida con modificación de límites	005-011A	005-011B	005-001	005-009	005-012
868	005-012	868	005-012	Ajuste de configuración	005-012	005-011A			
871	005-015	871	005-015	Ajuste de configuración	005-015	005-016	005-017		
873	005-017	873	005-017	Ajuste de configuración	005-017	005-015			
879	005-023	879	005-023	Ajuste de configuración	005-023	005-025			
880	005-024	880	005-024A	Zona subdividida sin modificación de límites	005-024A	005-024B			
886	014-001	886	014-001	Ajuste de configuración	014-001	014-002			
887	014-002	887	014-002	Ajuste de configuración	014-002	014-001	014-003		
889	014-004	889	014-004A	Zona subdividida sin modificación de límites	014-004A	014-004B			
892	014-007	892	014-007A	Zona subdividida sin modificación de límites	014-007A	014-007B			
905	049-012	905	049-012A	Zona subdividida sin modificación de límites	049-012A	049-012B			
908	075-001	908	075-001A	Zona subdividida sin modificación de límites	075-001A	075-001B			
910	084-002	910	084-002	Ajuste de configuración	084-002	084-003	084-001		
912	104-001	912	104-001A	Zona subdividida sin modificación de límites	104-001A	104-001B	104-001C		
914	123-002	914	123-002A	Zona subdividida con modificación de límites	123-002A	123-002B	123-004B	123-004A	
915	123-003	915	123-003	Ajuste de configuración	123-003	123-002B			
916	123-004	916	123-004A	Zona subdividida con modificación de límites	123-004A	123-004B	123-002B	123-005	
923	130-002	923	130-002	Ajuste de teselario	130-002				
925	130-004	925	130-004	Ajuste de teselario	130-004				
929	130-008	929	130-008	Ajuste de configuración	130-008	130-009			
933	148-002	933	148-002A	Zona subdividida con modificación de límites	148-002A	148-002B	148-009B		
935	148-004	935	148-004	Ajuste de configuración	148-004	148-005			
938	148-007	938	148-007	Ajuste de configuración	148-007	148-002B	148-009B		
939	148-008	939	148-008	Ajuste de configuración	148-008	148-011			
940	148-009	940	148-009A	Zona subdividida con modificación de límites	148-009A	148-009B	148-010	148-002B	148-007
941	148-010	941	148-010	Ajuste de configuración	148-010	148-011	148-009A		
944	148-013	944	148-013	Ajuste de configuración	148-013	148-012			

CD_ZT1172	ZT1172	CD_ZT1259	ZT1259	TIPO MODIFICACIÓN	ZONA 1	ZONA 2	ZONA 3	ZONA 4	ZONA 5
945	148-014	945	148-014	Ajuste de configuración	148-014	148-015			
946	148-015	946	148-015	Ajuste de configuración	148-015	148-014	148-016		
949	167-001	949	167-001A	Zona subdividida sin modificación de límites	167-001A	167-001B			
963	047-001	963	047-001	Ajuste de teselario	047-001				
966	047-004	966	047-004	Ajuste de configuración	047-004	047-007			
969	047-007	969	047-007	Ajuste de configuración	047-007				
980	080-005	980	080-005	Ajuste de configuración	080-005	080-009	080-012		
983	080-008	983	080-008	Ajuste de configuración	080-008	080-011			
984	080-009	984	080-009	Ajuste de configuración	080-009	080-005	080-006		
986	080-011	986	080-011	Ajuste de teselario	080-011	080-007			
989	115-002	989	115-002	Ajuste de teselario	115-002	115-001			
999	115-012	999	115-012	Ajuste de configuración	115-012	115-005			
1004	115-017	1004	115-017A	Zona subdividida sin modificación de límites	115-017A	115-017B			
1006	115-019	1006	115-019	Ajuste de configuración	115-019	115-018			
1013	127-004	1013	127-004A	Zona subdividida con modificación de límites	127-004A	127-004B	127-001	127-003	127-005
1017	127-008	1017	127-008	Ajuste de configuración	127-008	127-006			
1021	152-002	1021	152-002A	Zona subdividida con modificación de límites	152-002A	152-002B	152-003		
1024	176-002	1024	176-002	Ajuste de configuración	176-002	176-001			
1026	177-001	1026	177-001A	Zona subdividida sin modificación de límites	117-001A	177-001B			
1029	181-003	1029	181-003	Ajuste de teselario	181-003				
1030	181-004	1030	181-004	Ajuste de configuración	181-004	181-003			
1046	059-001	1046	059-001A	Zona subdividida sin modificación de límites	059-001A	059-001B			
1096	013-008	1096	013-008A	Zona subdividida sin modificación de límites	013-008A	013-008B	013-008C		
1100	036-001	1100	036-001A	Zona subdividida sin modificación de límites	036-001A	036-001B			
1121	032-001	1121	032-001A	Zona subdividida sin modificación de límites	032-001A	032-001B			
1130	083-001	1130	083-001A	Zona subdividida sin modificación de límites	083-001A	083-001B			
1142	154-001	1142	154-001A	Zona subdividida sin modificación de límites	154-001A	154-001B			
1168	131-002	1168	131-002	Ajuste de teselario	131-002	131-001			

CD_ZT1172	ZT1172	CD_ZT1259	ZT1259	TIPO MODIFICACIÓN	ZONA 1	ZONA 2	ZONA 3	ZONA 4	ZONA 5
782	092-004	1228	092-004A	Zona subdividida con modificación de límites	092-004A	092-004B	092-003C		

Tabla 9 Zonas afectadas según el tipo de cambio por Corona

Corona	Zonas de Transporte	Zonas con cambios	Zonas Afectadas por Tipo de Cambio					Zonas sin cambios sustanciales
			Zona subdividida con modificación de límites	Zona subdividida sin modificación de límites	Ajustes de configuración	Ajustes de teselario	Total	
A. Almendra Central	154	21	15	16	15	3	49	133
A Periferia Urbana	451	59	15	2	81	21	119	392
<b>Total Corona A (Madrid)</b>	<b>605</b>	<b>80</b>	<b>30</b>	<b>18</b>	<b>96</b>	<b>24</b>	<b>168</b>	<b>525</b>
B. Corona Metropolitana	508	135	112	46	152	18	328	373
C. Corona Regional	146	7	0	13	0	2	15	139
<b>Total General</b>	<b>1.259</b>	<b>222</b>	<b>142</b>	<b>77</b>	<b>248</b>	<b>44</b>	<b>511</b>	<b>1.037</b>

Tabla 10 Zonas afectadas según el tipo de cambio por Corredor de Transporte

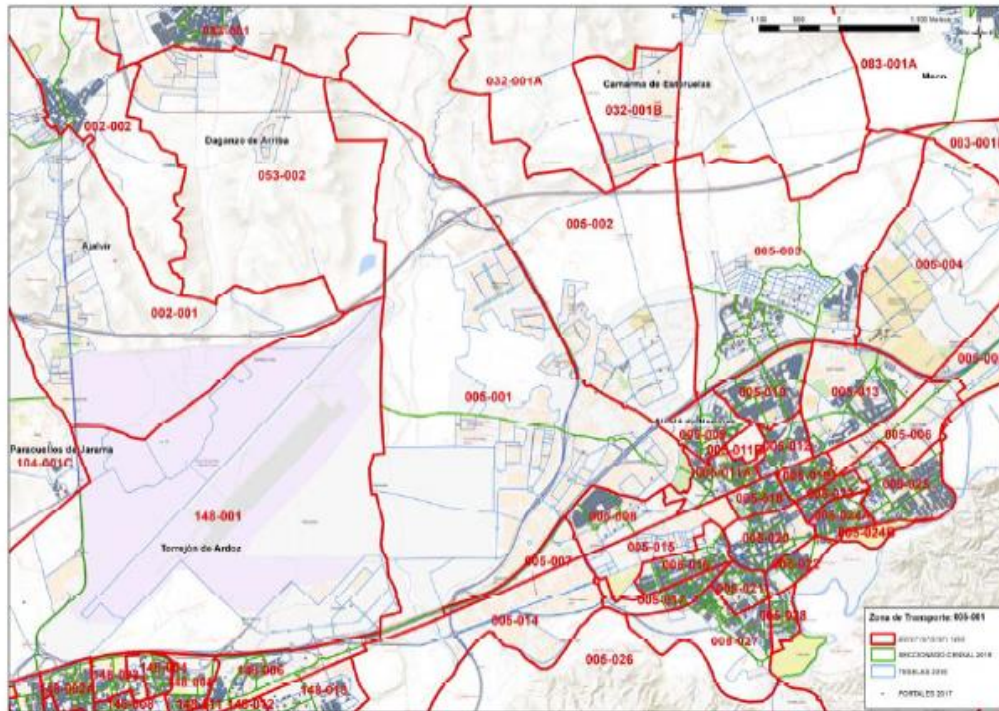
Corredor	Zonas de Transporte	Zonas con cambios	Zonas Afectadas				Total	Zonas sin cambios sustanciales
			Zona subdividida con modificación de límites	Zona subdividida sin modificación de límites	Ajustes de configuración	Ajustes de teselario		
Madrid Almendra	154	21	15	16	15	3	49	133
Madrid Periferia	451	59	15	2	81	21	119	392
Corredor A-1 (N-I)	97	16	16	8	13	2	39	81
Corredor M-607	27	6	6	2	7	0	15	21
Corredor A-2 (N-II)	105	31	13	15	38	5	71	74
Corredor A-3(N-III)	41	8	8	6	7	0	21	33
Corredor A-4 (N-IV)	99	29	27	9	40	0	76	70
Corredor A-42	88	20	13	11	22	2	48	68
Corredor A-5 (N-V)	102	16	21	4	8	4	37	86
Corredor A-6 (N-VI)	95	16	8	4	17	7	36	79
<b>Total</b>	<b>1.259</b>	<b>222</b>	<b>142</b>	<b>77</b>	<b>248</b>	<b>44</b>	<b>511</b>	<b>1.037</b>

Tabla 11 Zonas afectadas según el tipo de cambio por Sector de Transporte

Sector	Zonas de Transporte	Zonas con cambios	Zonas Afectadas					Zonas sin cambios sustanciales
			Zona subdividida con modificación de límites	Zona subdividida sin modificación de límites	Ajustes de configuración	Ajustes de teselario	Total	
Madrid Almendra	154	21	15	16	15	3	49	133
Madrid Periferia Norte	60	9	3	0	5	6	14	51
Madrid Periferia Sur	201	28	3	0	55	1	59	173
Madrid Periferia Este	158	21	9	2	21	13	45	137
Madrid Periferia Oeste	32	1	0	0	0	1	1	31
Sector Norte (Corona B)	70	21	22	8	20	2	52	49
Sector Norte (Corona C)	54	1	0	2	0	0	2	53
Sector Sur (Corona B)	242	60	61	19	66	5	151	182
Sector Sur (Corona C)	33	2	0	5	0	0	5	31
Sector Este (Corona B)	108	36	21	15	45	5	86	72
Sector Este (Corona C)	38	3	0	6	0	0	6	35
Sector Oeste (Corona B)	88	18	8	4	21	6	39	70
Sector Oeste (Corona C)	21	1	0	0	0	2	2	20
<b>Total</b>	<b>1.259</b>	<b>222</b>	<b>142</b>	<b>77</b>	<b>248</b>	<b>44</b>	<b>511</b>	<b>1.037</b>

## 1.7 FICHAS DE MODIFICACIÓN DE ZONAS DE TRANSPORTE (A partir de la zonificación más actual, 1.237)

### Ajuste de configuración. ZONA 005-001 (ZT-0857)



	ZT-1259	ZT-1237	ZT-1172
<b>Superficie (m2)</b>	15.757.579	15.924.391	15.959.313
<b>Población (hab)</b>	50	551	551
<b>Número de Portales</b>	5	14	14
<b>Población por Portal</b>	4	39	39

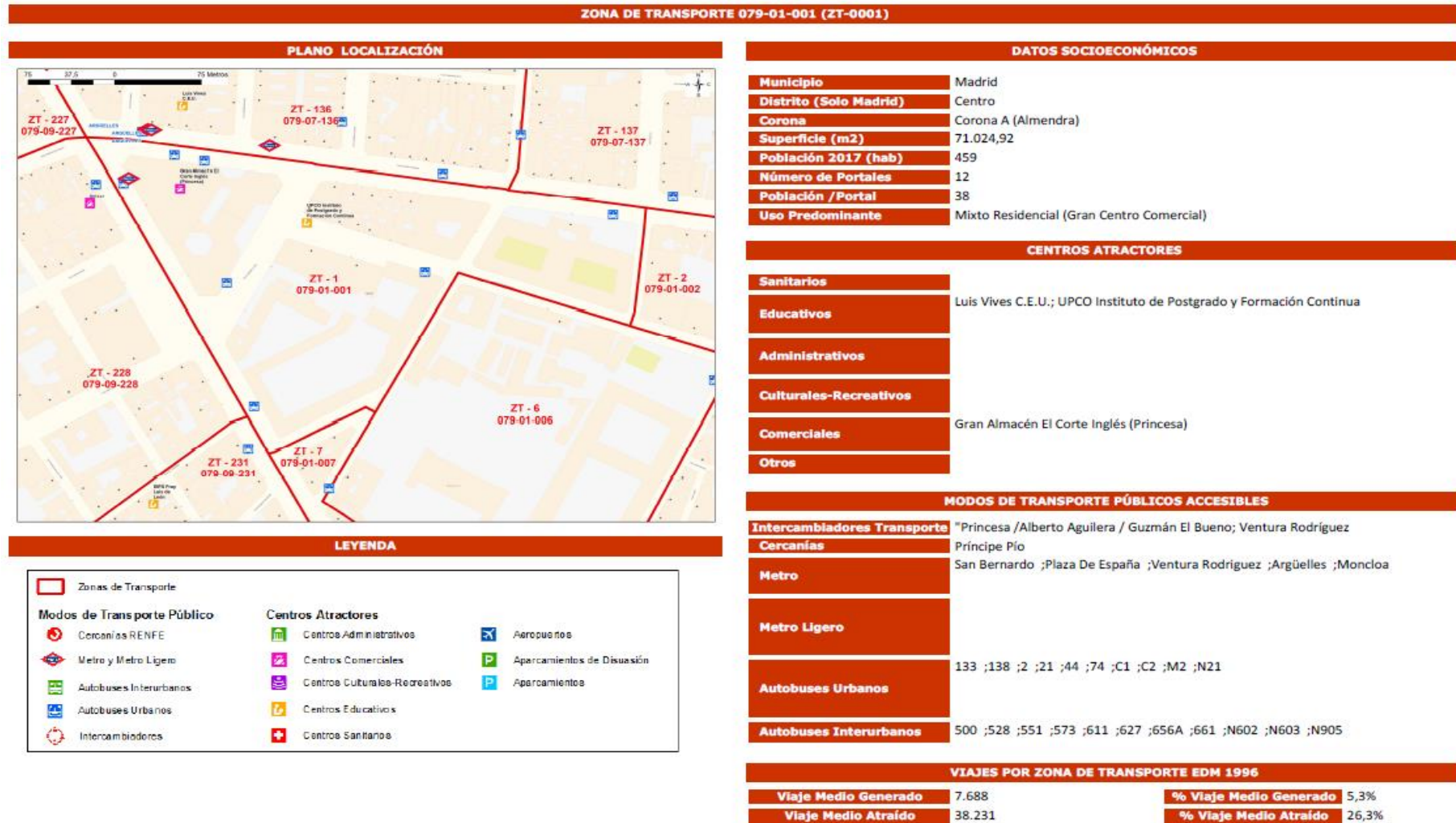
#### Descripción

Agrupación de teselas con portales a la zona de transporte 005-011A

#### Zonas afectadas

005-011A

## 1.8 Fichas de zonas de transporte 1259





## 2 Informe de Campo

## 2.1 Tablas de resultados cati

Tabla 12 : Encuestas realizadas en CATI según Zonificación a 208 por Sexo y Edad. Valores absolutos

Zt208 Cod	Realizadas	Objetivo	Mujeres		Hombres		De 4 a 17		De 18 a 25		De 26 a 64		De 65 o más		
			R	O	R	O	R	O	R	O	R	O	R	O	
1	Madrid-01-01	376	376	210	192	166	184	29	28	20	24	257	257	70	67
2	Madrid-01-02	155	154	88	77	67	77	11	8	6	12	105	104	33	30
3	Madrid-01-03	473	473	256	237	217	236	36	35	26	31	327	329	84	78
4	Madrid-02-01	258	254	143	136	115	118	28	31	20	19	157	152	53	52
5	Madrid-02-02	511	507	279	278	232	229	28	42	39	34	326	313	118	118
6	Madrid-02-03	345	344	183	180	162	164	50	55	24	23	229	226	42	40
7	Madrid-03-01	432	428	243	235	189	193	39	44	23	28	260	250	110	106
8	Madrid-03-02	432	432	248	237	184	195	36	50	27	29	239	227	130	126
9	Madrid-04-03	435	433	248	241	187	192	32	43	30	31	264	250	109	109
10	Madrid-04-01	245	244	146	136	99	108	20	24	16	20	140	141	69	59
11	Madrid-04-02	357	354	208	202	149	152	35	34	24	28	209	207	89	85
12	Madrid-05-01	327	326	195	176	132	150	36	45	24	27	188	180	79	74
13	Madrid-05-02	241	242	145	133	96	109	18	32	20	20	144	134	59	56
14	Madrid-05-03	493	487	283	270	210	217	47	51	30	33	293	281	123	122
15	Madrid-06-01	355	355	202	192	153	163	38	40	20	30	234	224	63	61
16	Madrid-06-02	376	376	208	208	168	168	45	42	20	31	237	234	74	69
17	Madrid-06-03	390	390	237	216	153	174	26	34	27	28	235	232	102	96
18	Madrid-07-01	486	483	289	273	197	210	44	44	40	37	267	270	135	132
19	Madrid-07-02	205	204	122	116	83	88	14	19	17	15	119	118	55	52
20	Madrid-07-03	328	323	182	179	146	144	27	30	21	23	198	195	82	75
21	Madrid-08-01	1226	1220	700	657	526	563	116	143	94	94	688	658	328	325
22	Madrid-08-02	391	388	234	206	157	182	63	79	27	27	236	224	65	58
23	Madrid-08-03	222	221	120	113	102	108	57	60	7	11	148	138	10	12
24	Madrid-09-01	257	257	141	136	116	121	52	56	23	26	142	139	40	36
25	Madrid-09-02	641	641	375	348	266	293	59	67	48	50	364	357	170	167
26	Madrid-10-01	598	597	340	322	258	275	66	70	31	51	368	346	133	130
27	Madrid-10-02	638	634	356	345	282	289	55	68	47	48	333	330	203	188
28	Madrid-10-03	492	492	275	261	217	231	58	61	23	35	274	264	137	132
29	Madrid-11-01	699	699	410	381	289	318	71	77	51	57	415	402	162	163
30	Madrid-11-02	788	784	452	424	336	360	97	106	44	68	480	447	167	163
31	Madrid-11-03	336	333	195	173	141	160	50	64	18	25	216	196	52	48
32	Madrid-12-01	543	541	318	291	225	250	45	70	48	50	335	318	115	103
33	Madrid-12-02	268	259	140	138	128	121	56	42	13	22	150	147	49	48
34	Madrid-12-03	226	223	134	117	92	106	31	40	22	19	140	133	33	31
35	Madrid-13-01	933	934	540	495	393	439	107	120	73	89	589	560	164	165
36	Madrid-13-02	258	253	138	134	120	119	36	36	21	23	147	141	54	53
37	Madrid-13-03	531	531	311	281	220	250	67	67	39	46	317	308	108	110
38	Madrid-14-01	355	354	202	195	153	159	44	36	16	27	184	183	111	108

Zt208 Cod		Realizadas	Objetivo	Mujeres		Hombres		De 4 a 17		De 18 a 25		De 26 a 64		De 65 o más	
				R	O	R	O	R	O	R	O	R	O	R	O
39	Madrid-14-03	400	392	212	210	188	182	48	51	31	37	218	213	103	91
40	Madrid-15-01	324	322	175	174	149	148	45	49	29	29	174	172	76	72
41	Madrid-15-02	502	502	298	281	204	221	51	55	27	37	298	286	126	124
42	Madrid-15-03	790	789	465	431	325	358	88	88	47	61	471	450	184	190
43	Madrid-16-01	400	400	244	202	156	198	77	93	21	27	265	250	37	30
44	Madrid-16-02	1008	1007	569	536	439	471	123	131	73	80	574	555	238	241
45	Madrid-17-01	296	295	170	156	126	139	42	41	21	27	177	171	56	56
46	Madrid-17-02	488	488	287	257	201	231	63	65	20	41	288	269	117	113
47	Madrid-17-03	273	273	154	140	119	133	47	58	20	22	176	161	30	32
48	Madrid-18-01	0	0	0	0	0	0	0	0	0	0	0	0	0	0
49	Madrid-18-02	617	617	345	320	272	297	85	92	38	47	398	387	96	91
50	Madrid-18-03	225	224	130	112	95	112	47	55	16	18	155	143	7	8
51	Madrid-19-01	135	128	74	67	61	61	25	23	12	16	87	75	11	14
52	Madrid-19-02	399	399	220	205	179	194	73	78	22	27	246	231	58	63
53	Madrid-19-03	0	0	0	0	0	0	0	0	0	0	0	0	0	0
54	Madrid-20-01	676	673	383	358	293	315	87	107	51	56	412	385	126	125
55	Madrid-20-02	129	125	66	64	63	61	22	21	10	8	82	81	15	15
56	Madrid-20-03	420	419	236	223	184	196	50	55	24	35	253	240	93	89
57	Madrid-21-01	19	18	10	9	9	9	2	2	0	0	15	14	2	2
58	Madrid-21-02	362	356	193	185	169	171	49	59	27	27	221	206	65	64
59	Madrid-21-03	14	14	7	7	7	7	3	2	0	1	10	10	1	1
60	Ajalvir-1	47	47	22	22	25	25	10	10	4	4	30	30	3	3
61	Alcala de Henares-1	519	517	274	262	245	255	92	97	45	44	324	319	58	57
62	Alcala de Henares-2	585	583	323	299	262	284	50	65	35	49	366	344	134	125
63	Alcala de Henares-3	334	320	173	161	161	159	50	45	19	28	203	188	62	59
64	Alcobendas-1	307	306	180	161	127	145	28	37	24	26	185	174	70	69
65	Alcobendas-2	337	337	193	175	144	162	50	57	23	30	222	210	42	40
66	Alcobendas-3	191	190	111	97	80	93	19	42	19	17	124	105	29	26
67	Alcorcón-1	598	598	334	310	264	288	68	69	36	43	341	325	153	161
68	Alcorcón-2	361	355	200	187	161	168	56	57	25	25	185	184	95	89
69	Alcorcón-3	273	273	150	137	123	136	54	58	19	16	178	181	22	18
70	Algete-1	149	144	90	73	59	71	25	27	14	15	92	85	18	17
71	Arganda del Rey-1	213	213	125	106	88	107	31	37	16	17	142	130	24	29
72	Arganda del Rey-2	179	175	100	87	79	88	32	32	16	14	112	111	19	18
73	Arroyomolinos-1	208	202	100	100	108	102	54	47	6	15	136	128	12	12
74	Boadilla del Monte-1	166	166	90	86	76	80	30	36	15	14	95	94	26	22

Zt208 Cod		Realizadas	Objetivo	Mujeres		Hombres		De 4 a 17		De 18 a 25		De 26 a 64		De 65 o más	
				R	O	R	O	R	O	R	O	R	O	R	O
75	Boadilla del Monte-2	216	211	114	108	102	103	45	56	17	18	131	116	23	21
76	Brunete-1	87	82	51	41	36	41	17	16	4	7	55	51	11	8
77	Ciempozuelos-1	157	155	79	77	78	78	28	28	12	13	98	96	19	18
78	Cobeña-1	55	53	29	27	26	26	13	12	5	5	35	32	2	4
79	Colmenarejo-1	65	65	33	33	32	32	15	14	5	6	37	38	8	7
80	Colmenar Viejo-1	178	176	93	90	85	86	28	30	18	16	108	106	24	24
81	Colmenar Viejo-2	184	163	86	83	98	80	25	29	18	17	123	99	18	18
82	Collado Villalba-1	317	317	178	162	139	155	37	47	27	29	202	194	51	47
83	Collado Villalba-2	142	139	70	71	72	68	31	28	7	12	89	85	15	14
84	Coslada-1	370	365	198	187	172	178	33	42	29	29	237	226	71	68
85	Coslada-2	244	244	131	123	113	121	37	38	16	17	148	148	43	41
86	Daganzo de Arriba-1	76	72	38	36	38	36	20	18	5	6	47	43	4	5
87	Fuenlabrada-1	525	525	304	266	221	259	68	83	35	45	354	329	68	68
88	Fuenlabrada-2	552	552	306	280	246	272	71	71	50	53	376	360	55	68
89	Fuenlabrada-3	310	307	165	154	145	153	64	69	19	22	207	197	20	19
90	Galapagar-1	250	242	133	123	117	119	47	43	24	24	146	146	33	29
91	Getafe-1	554	554	320	287	234	267	73	68	40	45	310	300	131	141
92	Getafe-2	329	323	185	165	144	158	31	36	16	22	214	189	68	76
93	Getafe-3	426	421	216	211	210	210	86	86	28	29	274	266	38	40
94	Griñon-1	69	69	36	34	33	35	15	14	5	6	42	42	7	7
95	Hoyo de Manzanares-1	60	59	31	30	29	29	11	10	5	6	34	34	10	9
96	Humanes-1	138	135	73	67	65	68	32	28	8	10	87	86	11	11
97	Leganés-1	326	324	174	169	152	155	36	37	25	24	185	174	80	89
98	Leganés-2	610	609	346	314	264	295	77	80	33	46	345	336	155	147
99	Leganés-3	457	453	272	228	185	225	54	81	31	33	311	266	61	73
100	Loeches-1	62	61	34	30	28	31	11	12	5	5	40	38	6	6
101	Majadahonda-1	303	300	162	157	141	143	57	59	29	28	169	166	48	47
102	Majadahonda-2	206	206	115	109	91	97	34	36	20	20	120	120	32	30
103	Mejorada del Campo-1	162	159	81	80	81	79	32	27	11	14	100	99	19	19
104	Moraleja de En medio-2	39	39	23	19	16	20	7	7	4	4	25	24	3	4
105	Móstoles-1	502	500	272	257	230	243	63	61	30	35	293	281	116	123
106	Móstoles-2	462	461	260	235	202	226	61	68	31	32	312	290	58	71
107	Móstoles-3	550	550	299	281	251	269	56	79	43	44	347	328	104	99
108	Navalcarnero-1	202	202	105	100	97	102	38	41	19	16	128	124	17	21

Zt208 Cod	Realizadas	Objetivo	Mujeres		Hombres		De 4 a 17		De 18 a 25		De 26 a 64		De 65 o más		
			R	O	R	O	R	O	R	O	R	O	R	O	
109	Paracuellos del Jarama-1	171	170	98	85	73	85	30	40	9	10	117	107	15	13
110	Parla-1	385	376	214	191	171	185	71	64	25	34	238	228	51	50
111	Parla-2	247	245	123	122	124	123	43	45	23	22	150	148	31	30
112	Parla-3	237	235	121	119	116	116	56	54	11	12	156	154	14	15
113	Pinto-1	151	151	76	76	75	75	28	34	6	8	103	98	14	11
114	Pinto-2	205	204	107	104	98	100	29	30	17	18	125	124	34	32
115	Pozuelo de Alarcon-1	426	423	242	221	184	202	50	75	53	40	236	231	87	77
116	Pozuelo de Alarcon-2	247	247	147	126	100	121	33	51	26	29	141	129	47	38
117	Rivas-Vaciamadrid-1	301	287	161	144	140	143	65	69	24	24	196	179	16	15
118	Rivas-Vaciamadrid-2	301	292	166	148	135	144	40	45	26	29	207	193	28	25
119	Las Rozas de Madrid-1	336	324	178	167	158	157	62	58	21	25	206	197	47	44
120	Las Rozas de Madrid-2	345	335	185	172	160	163	68	80	34	32	201	186	42	37
121	San Agustín de Guadalix-1	96	92	50	46	46	46	23	20	6	8	57	55	10	9
122	San Fernando de Henares-1	150	149	87	76	63	73	24	25	11	15	102	96	13	13
123	San Fernando de Henares-2	133	132	68	68	65	64	17	18	12	11	82	81	22	22
124	San Martín de la Vega-1	124	123	61	60	63	63	25	24	10	11	77	76	12	12
125	San Sebastián de los Reyes-1	264	255	129	130	135	125	33	35	24	20	161	155	46	45
126	San Sebastián de los Reyes-2	384	381	200	194	184	187	59	72	29	30	243	232	53	47
127	Torrejón de Ardoz-1	234	232	121	118	113	114	37	33	14	18	139	139	44	42
128	Torrejón de Ardoz-2	296	295	168	149	128	146	44	47	20	24	187	180	45	44
129	Torrejón de Ardoz-3	402	402	231	202	171	200	62	69	28	29	266	258	46	46
130	Torrejón de la Calzada-1	62	60	33	30	29	30	11	12	5	5	39	37	7	6
131	Torrejón de Velasco-1	36	36	19	18	17	18	8	8	3	3	21	21	4	4
132	Torrelorones-1	178	176	89	90	89	86	37	38	17	18	101	97	23	23
133	Valdemoro-1	278	270	147	136	131	134	50	48	24	23	172	166	32	33
134	Valdemoro-2	147	144	75	72	72	72	37	39	12	11	89	85	9	9
135	Valdemoro-3	141	138	74	68	67	70	30	32	4	8	95	89	12	9
136	Velilla de San Antonio-1	84	83	43	41	41	42	15	17	8	8	55	52	6	6
137	Villanueva de	141	141	76	72	65	69	26	27	18	18	80	80	17	16

Zt208 Cod	Realizadas	Objetivo	Mujeres		Hombres		De 4 a 17		De 18 a 25		De 26 a 64		De 65 o más		
			R	O	R	O	R	O	R	O	R	O	R	O	
	la Cañada-1														
138	Villanueva del Pardillo-1	122	122	63	63	59	59	33	33	9	9	72	70	8	10
139	Villaviciosa de Odón-1	166	165	85	84	81	81	22	26	18	16	93	92	33	31
140	Villaviciosa de Odón-2	56	49	37	25	19	24	9	7	4	5	31	27	12	10
141	Tres Cantos-1	162	154	81	79	81	75	26	25	19	19	94	90	23	20
142	Tres Cantos-2	204	204	114	104	90	100	26	35	14	17	131	127	33	25
143	Aranjuez-1	254	254	153	131	101	123	29	40	14	22	164	149	47	43
144	Aranjuez-2	192	192	109	97	83	95	33	35	10	16	119	111	30	30
145	Sierra de la Cabrera-3	101	99	63	48	38	51	17	17	6	6	61	60	17	16
146	Manzanares El Real-1	66	62	35	31	31	31	12	12	4	4	43	39	7	7
147	Soto del Real-1	64	62	33	32	31	30	14	12	8	6	33	35	9	9
148	Miraflores de la Sierra-1	49	47	25	23	24	24	10	8	2	4	31	29	6	6
149	Guadalix de la Sierra-1	46	46	24	23	22	23	7	8	5	4	28	28	6	6
150	Pedrezuela-1	49	43	25	21	24	22	11	9	3	3	32	28	3	3
151	Valle del Jarama-2	123	123	74	59	49	64	18	20	9	8	79	76	17	19
152	El Molar-1	61	61	32	30	29	31	11	11	4	4	37	39	9	7
153	Valdetorres del Jarama-1	140	135	81	67	59	68	20	24	14	11	82	79	24	21
154	Valdeolmos-Alalpardo-1	80	80	40	40	40	40	15	18	5	6	51	47	9	9
155	Sierra de la Cabrera-1	68	67	41	33	27	34	12	10	5	6	39	40	12	11
156	Sierra de la Cabrera-2	71	68	41	32	30	36	13	11	4	6	44	40	10	11
157	Valle del Jarama-1	124	122	80	59	44	63	22	19	6	9	75	73	21	21
158	Valle del Lozoya -3	136	179	79	79	57	100	14	17	6	11	87	97	29	54
159	Valle del Lozoya-2	132	132	77	57	55	75	19	13	5	9	82	79	26	31
160	Valle del Lozoya -1	60	60	37	29	23	31	10	10	2	5	38	35	10	10
161	Navacerrada-1	60	62	35	31	25	31	9	9	3	4	33	37	15	12
162	Cercedilla-1	56	52	35	27	21	25	8	7	7	5	32	31	9	9
163	Becerril de la Sierra-1	44	43	23	22	21	21	11	8	0	4	26	25	7	6
164	El Boalo-1	57	54	30	27	27	27	12	12	3	3	33	32	9	7
165	Los Molinos-1	90	90	51	44	39	46	14	13	5	8	54	53	17	16
166	Guadarrama-1	103	103	62	52	41	51	17	18	7	9	59	60	20	16

Zt208 Cod		Realizadas	Objetivo	Mujeres		Hombres		De 4 a 17		De 18 a 25		De 26 a 64		De 65 o más	
				R	O	R	O	R	O	R	O	R	O	R	O
167	Collado Mediano-1	51	51	25	25	26	26	11	10	3	4	30	30	7	7
168	Alpedrete-1	98	98	50	50	48	48	19	19	7	9	58	57	14	13
169	Moralzarzal-1	90	87	48	44	42	43	18	18	6	7	53	51	13	11
170	San Lorenzo de El Escorial-1	124	120	62	62	62	58	19	20	11	11	69	69	25	20
171	El Escorial-1	121	106	64	54	57	52	17	17	9	9	71	63	24	17
172	Valdemorillo-1	199	198	116	96	83	102	26	31	13	16	117	112	43	39
173	Santa María de la Alameda-1	24	24	14	11	10	13	3	3	2	1	13	14	6	6
174	Robledo de Chavela-1	98	98	58	47	40	51	18	15	8	7	55	58	17	18
175	Zarzalejo-1	32	32	15	15	17	17	6	6	2	2	19	19	5	5
176	Navalagamella-1	86	84	46	41	40	43	17	16	10	7	48	50	11	11
177	Quijorna-1	68	66	34	32	34	34	17	16	6	5	37	37	8	8
178	Sierra Oeste-1	131	131	84	63	47	68	18	22	8	9	81	76	24	24
179	Sierra Oeste-2	108	108	70	54	38	54	15	18	7	9	66	62	20	19
180	Villa del Prado-1	50	48	24	23	26	25	10	8	5	5	28	27	7	8
181	Aldea del Fresno-1	54	53	31	25	23	28	7	8	4	4	34	31	9	10
182	Sierra Oeste-3	58	58	42	28	16	30	14	11	4	3	38	35	2	9
183	Sevilla La Nueva-1	66	64	36	32	30	32	16	14	4	5	39	39	7	6
184	Villamanta-1	49	49	26	24	23	25	6	8	3	4	32	29	8	8
185	Cuenca Media del Jarama-1	56	56	28	27	28	29	10	10	2	3	36	34	8	9
186	Cuenca Media del Jarama -2	89	84	42	41	47	43	17	17	7	7	53	51	12	9
187	Meco-1	95	93	49	46	46	47	19	19	10	9	59	59	7	6
188	Corredor del Henares-1	126	125	81	61	45	64	26	22	5	8	75	75	20	20
189	Villalbilla-1	88	88	45	44	43	44	14	17	8	7	56	56	10	8
190	Torres de la Alameda -1	56	56	32	27	24	29	8	11	5	5	36	33	7	7
191	Corredor del Henares-2	63	62	43	30	20	32	13	9	10	5	31	39	9	9
192	Comarca de la Vega-1	65	69	43	34	22	35	2	9	5	5	45	42	13	13
193	Corredor del Henares-3	82	82	53	39	29	43	14	13	7	6	51	52	10	11
194	Campo Real-1	46	46	23	23	23	23	9	8	2	4	29	29	6	5
195	Perales de Tajuña- 1	57	57	34	28	23	29	7	9	5	4	36	35	9	9

Zt208 Cod		Realizadas	Objetivo	Mujeres		Hombres		De 4 a 17		De 18 a 25		De 26 a 64		De 65 o más	
				R	O	R	O	R	O	R	O	R	O	R	O
196	Comarca de la Vega -3	129	118	71	58	58	60	21	19	11	8	77	70	20	21
197	Villarejo de Salvanés1	54	54	27	27	27	27	10	9	4	5	31	31	9	9
198	Comarca de la Vega-2	94	93	58	45	36	48	13	12	7	8	55	53	19	20
199	Villamanrique de Tajo -1	16	16	9	8	7	8	1	2	1	1	11	10	3	3
200	El Alamo-1	64	64	33	31	31	33	9	12	7	5	39	37	9	10
201	Batres-1	112	112	69	56	43	56	18	22	6	9	76	69	12	12
202	Cubas de la Sagra-1	121	119	74	59	47	60	26	26	7	8	77	74	11	11
203	Morata de Tajuña-1	55	52	29	26	26	26	9	8	6	5	31	31	9	8
204	Titulcia-1	26	26	14	13	12	13	4	4	2	2	16	16	4	4
205	Comarca de la Vega-4	50	50	25	25	25	25	8	8	5	3	27	29	10	10
206	Chinchón-1	43	43	21	21	22	22	6	6	4	4	26	26	7	7
207	Villaconejos-1	69	67	46	33	23	34	10	11	5	6	41	38	13	12
208	Colmenar de Oreja-1	60	60	33	29	27	31	9	10	5	5	36	36	10	9
<b>TOTAL</b>		<b>50412</b>	<b>50001</b>	<b>28192</b>	<b>26016</b>	<b>22220</b>	<b>23985</b>	<b>6925</b>	<b>7537</b>	<b>3567</b>	<b>4013</b>	<b>30701</b>	<b>29436</b>	<b>9219</b>	<b>9015</b>



Tabla 13 : Estadística de CATI - comparativa 1259-208

Corona	CZT208	Denomina ZT208	ZT1259	208			1259		
				Objetivo	Realizadas	%	Objetivo	Realizadas	%
Corona A (Almendra)	1	Madrid-01-01	1	376	376	100%	13	3	23,08%
Corona A (Almendra)	1	Madrid-01-01	10	376	376	100%	19	14	73,68%
Corona A (Almendra)	1	Madrid-01-01	5	376	376	100%	26	24	92,31%
Corona A (Almendra)	1	Madrid-01-01	2	376	376	100%	35	30	85,71%
Corona A (Almendra)	1	Madrid-01-01	9	376	376	100%	43	41	95,35%
Corona A (Almendra)	1	Madrid-01-01	7	376	376	100%	48	53	110,42%
Corona A (Almendra)	1	Madrid-01-01	4	376	376	100%	51	51	100%
Corona A (Almendra)	1	Madrid-01-01	3	376	376	100%	63	68	107,94%
Corona A (Almendra)	1	Madrid-01-01	8	376	376	100%	78	92	117,95%
Corona A (Almendra)	2	Madrid-01-02	13	154	155	100,65%	21	18	85,71%
Corona A (Almendra)	2	Madrid-01-02	14	154	155	100,65%	24	23	95,83%
Corona A (Almendra)	2	Madrid-01-02	15	154	155	100,65%	25	20	80%
Corona A (Almendra)	2	Madrid-01-02	18	154	155	100,65%	29	32	110,34%
Corona A (Almendra)	2	Madrid-01-02	12	154	155	100,65%	55	62	112,73%
Corona A (Almendra)	3	Madrid-01-03	16	473	473	100%	34	34	100%
Corona A (Almendra)	3	Madrid-01-03	23	473	473	100%	47	47	100%
Corona A (Almendra)	3	Madrid-01-03	21	473	473	100%	58	58	100%
Corona A (Almendra)	3	Madrid-01-03	17	473	473	100%	75	74	98,67%
Corona A (Almendra)	3	Madrid-01-03	20	473	473	100%	82	81	98,78%
Corona A (Almendra)	3	Madrid-01-03	22	473	473	100%	88	91	103,41%
Corona A (Almendra)	3	Madrid-01-03	19	473	473	100%	89	88	98,88%
Corona A (Almendra)	4	Madrid-02-01	25	254	258	101,57%	46	54	117,39%
Corona A (Almendra)	4	Madrid-02-01	26	254	258	101,57%	54	49	90,74%
Corona A (Almendra)	4	Madrid-02-01	24	254	258	101,57%	69	56	81,16%
Corona A (Almendra)	4	Madrid-02-01	27	254	258	101,57%	85	99	116,47%

Corona	CZT208	Denomina ZT208	ZT1259	208			1259		
				Objetivo	Realizadas	%	Objetivo	Realizadas	%
Corona A (Almendra)	5	Madrid-02-02	31	507	511	100,79%	47	48	102,13%
Corona A (Almendra)	5	Madrid-02-02	38	507	511	100,79%	62	49	79,03%
Corona A (Almendra)	5	Madrid-02-02	30	507	511	100,79%	72	66	91,67%
Corona A (Almendra)	5	Madrid-02-02	36	507	511	100,79%	78	69	88,46%
Corona A (Almendra)	5	Madrid-02-02	39	507	511	100,79%	79	86	108,86%
Corona A (Almendra)	5	Madrid-02-02	29	507	511	100,79%	83	114	137,35%
Corona A (Almendra)	5	Madrid-02-02	28	507	511	100,79%	86	79	91,86%
Corona A (Almendra)	6	Madrid-02-03	34	344	345	100,29%	17	18	105,88%
Corona A (Almendra)	6	Madrid-02-03	45	344	345	100,29%	25	16	64%
Corona A (Almendra)	6	Madrid-02-03	1174	344	345	100,29%	34	38	111,76%
Corona A (Almendra)	6	Madrid-02-03	35	344	345	100,29%	47	43	91,49%
Corona A (Almendra)	6	Madrid-02-03	32	344	345	100,29%	66	61	92,42%
Corona A (Almendra)	6	Madrid-02-03	41	344	345	100,29%	70	81	115,71%
Corona A (Almendra)	6	Madrid-02-03	42	344	345	100,29%	85	88	103,53%
Corona A (Almendra)	7	Madrid-03-01	46	428	432	100,93%	27	27	100%
Corona A (Almendra)	7	Madrid-03-01	54	428	432	100,93%	35	33	94,29%
Corona A (Almendra)	7	Madrid-03-01	62	428	432	100,93%	48	48	100%
Corona A (Almendra)	7	Madrid-03-01	60	428	432	100,93%	70	71	101,43%
Corona A (Almendra)	7	Madrid-03-01	64	428	432	100,93%	82	86	104,88%
Corona A (Almendra)	7	Madrid-03-01	61	428	432	100,93%	83	83	100%
Corona A (Almendra)	7	Madrid-03-01	63	428	432	100,93%	83	84	101,20%
Corona A (Almendra)	8	Madrid-03-02	59	432	432	100%	42	42	100%
Corona A (Almendra)	8	Madrid-03-02	56	432	432	100%	56	54	96,43%
Corona A (Almendra)	8	Madrid-03-02	57	432	432	100%	56	55	98,21%
Corona A (Almendra)	8	Madrid-03-02	49	432	432	100%	59	57	96,61%
Corona A (Almendra)	8	Madrid-03-02	51	432	432	100%	62	62	100%

Corona	CZT208	Denomina ZT208	ZT1259	208			1259		
				Objetivo	Realizadas	%	Objetivo	Realizadas	%
Corona A (Almendra)	8	Madrid-03-02	58	432	432	100%	66	63	95,45%
Corona A (Almendra)	8	Madrid-03-02	48	432	432	100%	91	99	108,79%
Corona A (Almendra)	9	Madrid-04-03	1176	433	435	100,46%	43	44	102,33%
Corona A (Almendra)	9	Madrid-04-03	68	433	435	100,46%	71	81	114,08%
Corona A (Almendra)	9	Madrid-04-03	78	433	435	100,46%	72	70	97,22%
Corona A (Almendra)	9	Madrid-04-03	77	433	435	100,46%	74	67	90,54%
Corona A (Almendra)	9	Madrid-04-03	69	433	435	100,46%	76	74	97,37%
Corona A (Almendra)	9	Madrid-04-03	73	433	435	100,46%	97	99	102,06%
Corona A (Almendra)	10	Madrid-04-01	70	244	245	100,41%	27	23	85,19%
Corona A (Almendra)	10	Madrid-04-01	74	244	245	100,41%	47	48	102,13%
Corona A (Almendra)	10	Madrid-04-01	65	244	245	100,41%	48	48	100%
Corona A (Almendra)	10	Madrid-04-01	71	244	245	100,41%	50	53	106%
Corona A (Almendra)	10	Madrid-04-01	66	244	245	100,41%	72	73	101,39%
Corona A (Almendra)	11	Madrid-04-02	76	354	357	100,85%	63	57	90,48%
Corona A (Almendra)	11	Madrid-04-02	67	354	357	100,85%	64	58	90,62%
Corona A (Almendra)	11	Madrid-04-02	75	354	357	100,85%	67	84	125,37%
Corona A (Almendra)	11	Madrid-04-02	80	354	357	100,85%	78	77	98,72%
Corona A (Almendra)	11	Madrid-04-02	72	354	357	100,85%	82	81	98,78%
Corona A (Almendra)	12	Madrid-05-01	82	326	327	100,31%	22	22	100%
Corona A (Almendra)	12	Madrid-05-01	91	326	327	100,31%	32	26	81,25%
Corona A (Almendra)	12	Madrid-05-01	88	326	327	100,31%	32	34	106,25%
Corona A (Almendra)	12	Madrid-05-01	90	326	327	100,31%	34	34	100%
Corona A (Almendra)	12	Madrid-05-01	84	326	327	100,31%	38	42	110,53%
Corona A (Almendra)	12	Madrid-05-01	1180	326	327	100,31%	44	44	100%
Corona A (Almendra)	12	Madrid-05-01	85	326	327	100,31%	49	47	95,92%
Corona A (Almendra)	12	Madrid-05-01	89	326	327	100,31%	75	78	104%

Corona	CZT208	Denomina ZT208	ZT1259	208			1259		
				Objetivo	Realizadas	%	Objetivo	Realizadas	%
Corona A (Almendra)	13	Madrid-05-02	92	242	241	99,59%	42	42	100%
Corona A (Almendra)	13	Madrid-05-02	101	242	241	99,59%	50	45	90%
Corona A (Almendra)	13	Madrid-05-02	96	242	241	99,59%	71	71	100%
Corona A (Almendra)	13	Madrid-05-02	93	242	241	99,59%	79	83	105,06%
Corona A (Almendra)	14	Madrid-05-03	98	487	493	101,23%	46	46	100%
Corona A (Almendra)	14	Madrid-05-03	95	487	493	101,23%	50	50	100%
Corona A (Almendra)	14	Madrid-05-03	94	487	493	101,23%	56	56	100%
Corona A (Almendra)	14	Madrid-05-03	103	487	493	101,23%	79	85	107,59%
Corona A (Almendra)	14	Madrid-05-03	102	487	493	101,23%	82	88	107,32%
Corona A (Almendra)	14	Madrid-05-03	97	487	493	101,23%	85	80	94,12%
Corona A (Almendra)	14	Madrid-05-03	99	487	493	101,23%	89	88	98,88%
Corona A (Almendra)	15	Madrid-06-01	1184	355	355	100%	11	0	0
Corona A (Almendra)	15	Madrid-06-01	104	355	355	100%	11	1	9,09%
Corona A (Almendra)	15	Madrid-06-01	107	355	355	100%	42	46	109,52%
Corona A (Almendra)	15	Madrid-06-01	109	355	355	100%	55	60	109,09%
Corona A (Almendra)	15	Madrid-06-01	106	355	355	100%	65	72	110,77%
Corona A (Almendra)	15	Madrid-06-01	105	355	355	100%	84	88	104,76%
Corona A (Almendra)	15	Madrid-06-01	108	355	355	100%	87	88	101,15%
Corona A (Almendra)	16	Madrid-06-02	1186	376	376	100%	13	3	23,08%
Corona A (Almendra)	16	Madrid-06-02	114	376	376	100%	58	59	101,72%
Corona A (Almendra)	16	Madrid-06-02	1185	376	376	100%	63	51	80,95%
Corona A (Almendra)	16	Madrid-06-02	110	376	376	100%	76	79	103,95%
Corona A (Almendra)	16	Madrid-06-02	117	376	376	100%	77	80	103,90%
Corona A (Almendra)	16	Madrid-06-02	111	376	376	100%	89	104	116,85%
Corona A (Almendra)	17	Madrid-06-03	113	390	390	100%	53	47	88,68%
Corona A (Almendra)	17	Madrid-06-03	116	390	390	100%	54	52	96,30%

Corona	CZT208	Denomina ZT208	ZT1259	208			1259		
				Objetivo	Realizadas	%	Objetivo	Realizadas	%
Corona A (Almendra)	17	Madrid-06-03	119	390	390	100%	60	61	101,67%
Corona A (Almendra)	17	Madrid-06-03	115	390	390	100%	63	64	101,59%
Corona A (Almendra)	17	Madrid-06-03	118	390	390	100%	70	71	101,43%
Corona A (Almendra)	17	Madrid-06-03	112	390	390	100%	90	95	105,56%
Corona A (Almendra)	18	Madrid-07-01	121	483	486	100,62%	32	28	87,50%
Corona A (Almendra)	18	Madrid-07-01	122	483	486	100,62%	33	34	103,03%
Corona A (Almendra)	18	Madrid-07-01	128	483	486	100,62%	39	39	100%
Corona A (Almendra)	18	Madrid-07-01	126	483	486	100,62%	55	53	96,36%
Corona A (Almendra)	18	Madrid-07-01	131	483	486	100,62%	69	73	105,80%
Corona A (Almendra)	18	Madrid-07-01	132	483	486	100,62%	77	87	112,99%
Corona A (Almendra)	18	Madrid-07-01	136	483	486	100,62%	88	84	95,45%
Corona A (Almendra)	18	Madrid-07-01	137	483	486	100,62%	90	88	97,78%
Corona A (Almendra)	19	Madrid-07-02	130	204	205	100,49%	35	35	100%
Corona A (Almendra)	19	Madrid-07-02	124	204	205	100,49%	44	45	102,27%
Corona A (Almendra)	19	Madrid-07-02	123	204	205	100,49%	61	64	104,92%
Corona A (Almendra)	19	Madrid-07-02	129	204	205	100,49%	64	61	95,31%
Corona A (Almendra)	20	Madrid-07-03	135	323	328	101,55%	33	31	93,94%
Corona A (Almendra)	20	Madrid-07-03	140	323	328	101,55%	36	24	66,67%
Corona A (Almendra)	20	Madrid-07-03	138	323	328	101,55%	52	59	113,46%
Corona A (Almendra)	20	Madrid-07-03	139	323	328	101,55%	62	64	103,23%
Corona A (Almendra)	20	Madrid-07-03	133	323	328	101,55%	64	67	104,69%
Corona A (Almendra)	20	Madrid-07-03	134	323	328	101,55%	76	83	109,21%
Corona A (resto)	21	Madrid-08-01	170	1220	1226	100,49%	29	29	100%
Corona A (resto)	21	Madrid-08-01	158	1220	1226	100,49%	31	24	77,42%
Corona A (resto)	21	Madrid-08-01	174	1220	1226	100,49%	38	43	113,16%
Corona A (resto)	21	Madrid-08-01	173	1220	1226	100,49%	40	40	100%

Corona	CZT208	Denomina ZT208	ZT1259	208			1259		
				Objetivo	Realizadas	%	Objetivo	Realizadas	%
Corona (resto) A	21	Madrid-08-01	141	1220	1226	100,49%	40	41	102,50%
Corona (resto) A	21	Madrid-08-01	171	1220	1226	100,49%	41	40	97,56%
Corona (resto) A	21	Madrid-08-01	198	1220	1226	100,49%	43	43	100%
Corona (resto) A	21	Madrid-08-01	184	1220	1226	100,49%	43	46	106,98%
Corona (resto) A	21	Madrid-08-01	177	1220	1226	100,49%	45	43	95,56%
Corona (resto) A	21	Madrid-08-01	197	1220	1226	100,49%	45	44	97,78%
Corona (resto) A	21	Madrid-08-01	179	1220	1226	100,49%	49	42	85,71%
Corona (resto) A	21	Madrid-08-01	181	1220	1226	100,49%	49	50	102,04%
Corona (resto) A	21	Madrid-08-01	172	1220	1226	100,49%	50	61	122%
Corona (resto) A	21	Madrid-08-01	175	1220	1226	100,49%	53	52	98,11%
Corona (resto) A	21	Madrid-08-01	180	1220	1226	100,49%	53	52	98,11%
Corona (resto) A	21	Madrid-08-01	161	1220	1226	100,49%	53	53	100%
Corona (resto) A	21	Madrid-08-01	185	1220	1226	100,49%	53	55	103,77%
Corona (resto) A	21	Madrid-08-01	194	1220	1226	100,49%	58	61	105,17%
Corona (resto) A	21	Madrid-08-01	160	1220	1226	100,49%	59	56	94,92%
Corona (resto) A	21	Madrid-08-01	186	1220	1226	100,49%	59	58	98,31%
Corona (resto) A	21	Madrid-08-01	178	1220	1226	100,49%	60	59	98,33%
Corona (resto) A	21	Madrid-08-01	176	1220	1226	100,49%	71	73	102,82%
Corona (resto) A	21	Madrid-08-01	159	1220	1226	100,49%	72	82	113,89%
Corona (resto) A	21	Madrid-08-01	183	1220	1226	100,49%	86	79	91,86%
Corona (resto) A	22	Madrid-08-02	190	388	391	100,77%	16	19	118,75%
Corona (resto) A	22	Madrid-08-02	157	388	391	100,77%	30	32	106,67%
Corona (resto) A	22	Madrid-08-02	145	388	391	100,77%	36	33	91,67%
Corona (resto) A	22	Madrid-08-02	144	388	391	100,77%	38	33	86,84%
Corona (resto) A	22	Madrid-08-02	148	388	391	100,77%	42	43	102,38%
Corona (resto) A	22	Madrid-08-02	146	388	391	100,77%	47	48	102,13%

Corona	CZT208	Denomina ZT208	ZT1259	208			1259		
				Objetivo	Realizadas	%	Objetivo	Realizadas	%
Corona (resto) A	22	Madrid-08-02	162	388	391	100,77%	51	53	103,92%
Corona (resto) A	22	Madrid-08-02	189	388	391	100,77%	59	61	103,39%
Corona (resto) A	22	Madrid-08-02	163	388	391	100,77%	69	69	100%
Corona (resto) A	23	Madrid-08-03	142	221	222	100,45%	11	5	45,45%
Corona (resto) A	23	Madrid-08-03	167	221	222	100,45%	39	42	107,69%
Corona (resto) A	23	Madrid-08-03	154	221	222	100,45%	53	54	101,89%
Corona (resto) A	23	Madrid-08-03	155	221	222	100,45%	58	62	106,90%
Corona (resto) A	23	Madrid-08-03	152	221	222	100,45%	60	59	98,33%
Corona (resto) A	24	Madrid-09-01	200	257	257	100%	26	26	100%
Corona (resto) A	24	Madrid-09-01	201	257	257	100%	47	48	102,13%
Corona (resto) A	24	Madrid-09-01	203	257	257	100%	49	40	81,63%
Corona (resto) A	24	Madrid-09-01	202	257	257	100%	55	51	92,73%
Corona (resto) A	24	Madrid-09-01	204	257	257	100%	80	92	115%
Corona (resto) A	25	Madrid-09-02	220	641	641	100%	11	3	27,27%
Corona (resto) A	25	Madrid-09-02	209	641	641	100%	24	26	108,33%
Corona (resto) A	25	Madrid-09-02	229	641	641	100%	29	29	100%
Corona (resto) A	25	Madrid-09-02	211	641	641	100%	30	30	100%
Corona (resto) A	25	Madrid-09-02	217	641	641	100%	31	30	96,77%
Corona (resto) A	25	Madrid-09-02	228	641	641	100%	37	44	118,92%
Corona (resto) A	25	Madrid-09-02	207	641	641	100%	39	42	107,69%
Corona (resto) A	25	Madrid-09-02	206	641	641	100%	43	42	97,67%
Corona (resto) A	25	Madrid-09-02	222	641	641	100%	47	46	97,87%
Corona (resto) A	25	Madrid-09-02	210	641	641	100%	64	60	93,75%
Corona (resto) A	25	Madrid-09-02	227	641	641	100%	64	65	101,56%
Corona (resto) A	25	Madrid-09-02	208	641	641	100%	71	72	101,41%
Corona (resto) A	25	Madrid-09-02	231	641	641	100%	72	71	98,61%

Corona	CZT208	Denomina ZT208	ZT1259	208			1259		
				Objetivo	Realizadas	%	Objetivo	Realizadas	%
Corona (resto) A	25	Madrid-09-02	225	641	641	100%	79	81	102,53%
Corona (resto) A	26	Madrid-10-01	270	597	598	100,17%	30	32	106,67%
Corona (resto) A	26	Madrid-10-01	261	597	598	100,17%	56	58	103,57%
Corona (resto) A	26	Madrid-10-01	267	597	598	100,17%	62	68	109,68%
Corona (resto) A	26	Madrid-10-01	268	597	598	100,17%	64	65	101,56%
Corona (resto) A	26	Madrid-10-01	266	597	598	100,17%	68	67	98,53%
Corona (resto) A	26	Madrid-10-01	260	597	598	100,17%	72	72	100%
Corona (resto) A	26	Madrid-10-01	269	597	598	100,17%	78	78	100%
Corona (resto) A	26	Madrid-10-01	265	597	598	100,17%	79	79	100%
Corona (resto) A	26	Madrid-10-01	262	597	598	100,17%	88	79	89,77%
Corona (resto) A	27	Madrid-10-02	257	634	638	100,63%	34	38	111,76%
Corona (resto) A	27	Madrid-10-02	263	634	638	100,63%	39	41	105,13%
Corona (resto) A	27	Madrid-10-02	264	634	638	100,63%	41	41	100%
Corona (resto) A	27	Madrid-10-02	259	634	638	100,63%	42	36	85,71%
Corona (resto) A	27	Madrid-10-02	254	634	638	100,63%	56	59	105,36%
Corona (resto) A	27	Madrid-10-02	256	634	638	100,63%	58	58	100%
Corona (resto) A	27	Madrid-10-02	251	634	638	100,63%	63	65	103,17%
Corona (resto) A	27	Madrid-10-02	253	634	638	100,63%	72	75	104,17%
Corona (resto) A	27	Madrid-10-02	252	634	638	100,63%	74	74	100%
Corona (resto) A	27	Madrid-10-02	250	634	638	100,63%	74	76	102,70%
Corona (resto) A	27	Madrid-10-02	255	634	638	100,63%	81	75	92,59%
Corona (resto) A	28	Madrid-10-03	241	492	492	100%	32	36	112,50%
Corona (resto) A	28	Madrid-10-03	232	492	492	100%	34	40	117,65%
Corona (resto) A	28	Madrid-10-03	249	492	492	100%	35	35	100%
Corona (resto) A	28	Madrid-10-03	236	492	492	100%	41	45	109,76%
Corona (resto) A	28	Madrid-10-03	247	492	492	100%	44	39	88,64%



Corona	CZT208	Denomina ZT208	ZT1259	208			1259		
				Objetivo	Realizadas	%	Objetivo	Realizadas	%
Corona (resto) A	28	Madrid-10-03	246	492	492	100%	54	54	100%
Corona (resto) A	28	Madrid-10-03	244	492	492	100%	55	58	105,45%
Corona (resto) A	28	Madrid-10-03	243	492	492	100%	57	49	85,96%
Corona (resto) A	28	Madrid-10-03	240	492	492	100%	62	64	103,23%
Corona (resto) A	28	Madrid-10-03	242	492	492	100%	78	72	92,31%
Corona (resto) A	29	Madrid-11-01	271	699	699	100%	19	21	110,53%
Corona (resto) A	29	Madrid-11-01	274	699	699	100%	32	31	96,88%
Corona (resto) A	29	Madrid-11-01	285	699	699	100%	33	31	93,94%
Corona (resto) A	29	Madrid-11-01	283	699	699	100%	41	38	92,68%
Corona (resto) A	29	Madrid-11-01	277	699	699	100%	44	44	100%
Corona (resto) A	29	Madrid-11-01	276	699	699	100%	44	46	104,55%
Corona (resto) A	29	Madrid-11-01	281	699	699	100%	53	51	96,23%
Corona (resto) A	29	Madrid-11-01	286	699	699	100%	53	53	100%
Corona (resto) A	29	Madrid-11-01	275	699	699	100%	54	53	98,15%
Corona (resto) A	29	Madrid-11-01	279	699	699	100%	57	56	98,25%
Corona (resto) A	29	Madrid-11-01	282	699	699	100%	61	61	100%
Corona (resto) A	29	Madrid-11-01	278	699	699	100%	63	65	103,17%
Corona (resto) A	29	Madrid-11-01	280	699	699	100%	71	73	102,82%
Corona (resto) A	29	Madrid-11-01	284	699	699	100%	74	76	102,70%
Corona (resto) A	30	Madrid-11-02	295	784	788	100,51%	40	39	97,50%
Corona (resto) A	30	Madrid-11-02	298	784	788	100,51%	44	43	97,73%
Corona (resto) A	30	Madrid-11-02	294	784	788	100,51%	45	47	104,44%
Corona (resto) A	30	Madrid-11-02	292	784	788	100,51%	48	47	97,92%
Corona (resto) A	30	Madrid-11-02	296	784	788	100,51%	48	49	102,08%
Corona (resto) A	30	Madrid-11-02	290	784	788	100,51%	51	51	100%
Corona (resto) A	30	Madrid-11-02	293	784	788	100,51%	52	50	96,15%

Corona	CZT208	Denomina ZT208	ZT1259	208			1259		
				Objetivo	Realizadas	%	Objetivo	Realizadas	%
Corona (resto) A	30	Madrid-11-02	288	784	788	100,51%	55	50	90,91%
Corona (resto) A	30	Madrid-11-02	289	784	788	100,51%	55	55	100%
Corona (resto) A	30	Madrid-11-02	287	784	788	100,51%	56	56	100%
Corona (resto) A	30	Madrid-11-02	301	784	788	100,51%	61	59	96,72%
Corona (resto) A	30	Madrid-11-02	299	784	788	100,51%	68	69	101,47%
Corona (resto) A	30	Madrid-11-02	300	784	788	100,51%	77	89	115,58%
Corona (resto) A	30	Madrid-11-02	302	784	788	100,51%	84	84	100%
Corona (resto) A	31	Madrid-11-03	307	333	336	100,90%	27	30	111,11%
Corona (resto) A	31	Madrid-11-03	306	333	336	100,90%	41	37	90,24%
Corona (resto) A	31	Madrid-11-03	310	333	336	100,90%	43	47	109,30%
Corona (resto) A	31	Madrid-11-03	303	333	336	100,90%	53	45	84,91%
Corona (resto) A	31	Madrid-11-03	304	333	336	100,90%	73	76	104,11%
Corona (resto) A	31	Madrid-11-03	305	333	336	100,90%	96	101	105,21%
Corona (resto) A	32	Madrid-12-01	314	541	543	100,37%	33	33	100%
Corona (resto) A	32	Madrid-12-01	319	541	543	100,37%	35	39	111,43%
Corona (resto) A	32	Madrid-12-01	321	541	543	100,37%	48	47	97,92%
Corona (resto) A	32	Madrid-12-01	317	541	543	100,37%	49	51	104,08%
Corona (resto) A	32	Madrid-12-01	315	541	543	100,37%	50	36	72%
Corona (resto) A	32	Madrid-12-01	324	541	543	100,37%	50	52	104%
Corona (resto) A	32	Madrid-12-01	316	541	543	100,37%	62	64	103,23%
Corona (resto) A	32	Madrid-12-01	318	541	543	100,37%	66	72	109,09%
Corona (resto) A	32	Madrid-12-01	320	541	543	100,37%	71	71	100%
Corona (resto) A	32	Madrid-12-01	323	541	543	100,37%	77	78	101,30%
Corona (resto) A	33	Madrid-12-02	331	259	268	103,47%	30	28	93,33%
Corona (resto) A	33	Madrid-12-02	334	259	268	103,47%	36	28	77,78%
Corona (resto) A	33	Madrid-12-02	332	259	268	103,47%	56	51	91,07%

Corona	CZT208	Denomina ZT208	ZT1259	208			1259		
				Objetivo	Realizadas	%	Objetivo	Realizadas	%
Corona (resto) A	33	Madrid-12-02	335	259	268	103,47%	57	60	105,26%
Corona (resto) A	33	Madrid-12-02	333	259	268	103,47%	80	101	126,25%
Corona (resto) A	34	Madrid-12-03	1188	223	226	101,35%	11	14	127,27%
Corona (resto) A	34	Madrid-12-03	327	223	226	101,35%	17	11	64,71%
Corona (resto) A	34	Madrid-12-03	325	223	226	101,35%	28	26	92,86%
Corona (resto) A	34	Madrid-12-03	329	223	226	101,35%	39	38	97,44%
Corona (resto) A	34	Madrid-12-03	328	223	226	101,35%	49	51	104,08%
Corona (resto) A	34	Madrid-12-03	336	223	226	101,35%	79	86	108,86%
Corona (resto) A	35	Madrid-13-01	356	934	933	99,9%	27	21	77,78%
Corona (resto) A	35	Madrid-13-01	361	934	933	99,9%	27	27	100%
Corona (resto) A	35	Madrid-13-01	359	934	933	99,9%	36	37	102,78%
Corona (resto) A	35	Madrid-13-01	358	934	933	99,9%	39	41	105,13%
Corona (resto) A	35	Madrid-13-01	340	934	933	99,9%	42	44	104,76%
Corona (resto) A	35	Madrid-13-01	353	934	933	99,9%	45	46	102,22%
Corona (resto) A	35	Madrid-13-01	354	934	933	99,9%	47	47	100%
Corona (resto) A	35	Madrid-13-01	338	934	933	99,9%	49	49	100%
Corona (resto) A	35	Madrid-13-01	351	934	933	99,9%	52	52	100%
Corona (resto) A	35	Madrid-13-01	342	934	933	99,9%	54	61	112,96%
Corona (resto) A	35	Madrid-13-01	352	934	933	99,9%	56	40	71,43%
Corona (resto) A	35	Madrid-13-01	362	934	933	99,9%	58	59	101,72%
Corona (resto) A	35	Madrid-13-01	341	934	933	99,9%	61	65	106,56%
Corona (resto) A	35	Madrid-13-01	343	934	933	99,9%	63	61	96,83%
Corona (resto) A	35	Madrid-13-01	357	934	933	99,9%	63	62	98,41%
Corona (resto) A	35	Madrid-13-01	339	934	933	99,9%	68	63	92,65%
Corona (resto) A	35	Madrid-13-01	355	934	933	99,9%	70	70	100%
Corona (resto) A	35	Madrid-13-01	360	934	933	99,9%	77	88	114,29%

Corona	CZT208	Denomina ZT208	ZT1259	208			1259		
				Objetivo	Realizadas	%	Objetivo	Realizadas	%
Corona (resto) A	36	Madrid-13-02	372	253	258	101,98%	42	45	107,14%
Corona (resto) A	36	Madrid-13-02	374	253	258	101,98%	43	35	81,40%
Corona (resto) A	36	Madrid-13-02	371	253	258	101,98%	43	45	104,65%
Corona (resto) A	36	Madrid-13-02	370	253	258	101,98%	59	65	110,17%
Corona (resto) A	36	Madrid-13-02	373	253	258	101,98%	66	68	103,03%
Corona (resto) A	37	Madrid-13-03	345	531	531	100%	28	29	103,57%
Corona (resto) A	37	Madrid-13-03	344	531	531	100%	31	31	100%
Corona (resto) A	37	Madrid-13-03	368	531	531	100%	36	36	100%
Corona (resto) A	37	Madrid-13-03	346	531	531	100%	38	38	100%
Corona (resto) A	37	Madrid-13-03	365	531	531	100%	49	49	100%
Corona (resto) A	37	Madrid-13-03	347	531	531	100%	55	55	100%
Corona (resto) A	37	Madrid-13-03	348	531	531	100%	56	61	108,93%
Corona (resto) A	37	Madrid-13-03	366	531	531	100%	59	52	88,14%
Corona (resto) A	37	Madrid-13-03	363	531	531	100%	59	58	98,31%
Corona (resto) A	37	Madrid-13-03	367	531	531	100%	59	62	105,08%
Corona (resto) A	37	Madrid-13-03	364	531	531	100%	61	60	98,36%
Corona (resto) A	38	Madrid-14-01	375	354	355	100,28%	28	27	96,43%
Corona (resto) A	38	Madrid-14-01	382	354	355	100,28%	29	29	100%
Corona (resto) A	38	Madrid-14-01	383	354	355	100,28%	44	47	106,82%
Corona (resto) A	38	Madrid-14-01	381	354	355	100,28%	44	48	109,09%
Corona (resto) A	38	Madrid-14-01	384	354	355	100,28%	45	46	102,22%
Corona (resto) A	38	Madrid-14-01	385	354	355	100,28%	53	44	83,02%
Corona (resto) A	38	Madrid-14-01	380	354	355	100,28%	53	54	101,89%
Corona (resto) A	38	Madrid-14-01	379	354	355	100,28%	58	60	103,45%
Corona (resto) A	39	Madrid-14-03	395	392	400	102,04%	26	27	103,85%
Corona (resto) A	39	Madrid-14-03	389	392	400	102,04%	34	31	91,18%

Corona	CZT208	Denomina ZT208	ZT1259	208			1259		
				Objetivo	Realizadas	%	Objetivo	Realizadas	%
Corona (resto) A	39	Madrid-14-03	390	392	400	102,04%	36	37	102,78%
Corona (resto) A	39	Madrid-14-03	388	392	400	102,04%	41	43	104,88%
Corona (resto) A	39	Madrid-14-03	391	392	400	102,04%	43	38	88,37%
Corona (resto) A	39	Madrid-14-03	393	392	400	102,04%	47	54	114,89%
Corona (resto) A	39	Madrid-14-03	392	392	400	102,04%	49	50	102,04%
Corona (resto) A	39	Madrid-14-03	386	392	400	102,04%	54	47	87,04%
Corona (resto) A	39	Madrid-14-03	387	392	400	102,04%	62	73	117,74%
Corona (resto) A	40	Madrid-15-01	399	322	324	100,62%	19	15	78,95%
Corona (resto) A	40	Madrid-15-01	398	322	324	100,62%	30	29	96,67%
Corona (resto) A	40	Madrid-15-01	402	322	324	100,62%	34	32	94,12%
Corona (resto) A	40	Madrid-15-01	400	322	324	100,62%	47	49	104,26%
Corona (resto) A	40	Madrid-15-01	397	322	324	100,62%	53	50	94,34%
Corona (resto) A	40	Madrid-15-01	401	322	324	100,62%	60	79	131,67%
Corona (resto) A	40	Madrid-15-01	396	322	324	100,62%	79	70	88,61%
Corona (resto) A	41	Madrid-15-02	404	502	502	100%	13	12	92,31%
Corona (resto) A	41	Madrid-15-02	407	502	502	100%	24	23	95,83%
Corona (resto) A	41	Madrid-15-02	406	502	502	100%	28	29	103,57%
Corona (resto) A	41	Madrid-15-02	415	502	502	100%	28	29	103,57%
Corona (resto) A	41	Madrid-15-02	405	502	502	100%	33	34	103,03%
Corona (resto) A	41	Madrid-15-02	411	502	502	100%	44	45	102,27%
Corona (resto) A	41	Madrid-15-02	412	502	502	100%	46	46	100%
Corona (resto) A	41	Madrid-15-02	409	502	502	100%	47	47	100%
Corona (resto) A	41	Madrid-15-02	413	502	502	100%	48	48	100%
Corona (resto) A	41	Madrid-15-02	408	502	502	100%	62	59	95,16%
Corona (resto) A	41	Madrid-15-02	410	502	502	100%	64	64	100%
Corona (resto) A	41	Madrid-15-02	414	502	502	100%	65	66	101,54%

Corona	CZT208	Denomina ZT208	ZT1259	208			1259		
				Objetivo	Realizadas	%	Objetivo	Realizadas	%
Corona (resto) A	42	Madrid-15-03	421	789	790	100,13%	49	49	100%
Corona (resto) A	42	Madrid-15-03	426	789	790	100,13%	51	53	103,92%
Corona (resto) A	42	Madrid-15-03	416	789	790	100,13%	52	54	103,85%
Corona (resto) A	42	Madrid-15-03	427	789	790	100,13%	55	54	98,18%
Corona (resto) A	42	Madrid-15-03	425	789	790	100,13%	56	52	92,86%
Corona (resto) A	42	Madrid-15-03	420	789	790	100,13%	56	56	100%
Corona (resto) A	42	Madrid-15-03	418	789	790	100,13%	59	60	101,69%
Corona (resto) A	42	Madrid-15-03	417	789	790	100,13%	61	59	96,72%
Corona (resto) A	42	Madrid-15-03	424	789	790	100,13%	63	66	104,76%
Corona (resto) A	42	Madrid-15-03	422	789	790	100,13%	66	65	98,48%
Corona (resto) A	42	Madrid-15-03	419	789	790	100,13%	67	69	102,99%
Corona (resto) A	42	Madrid-15-03	428	789	790	100,13%	75	75	100%
Corona (resto) A	42	Madrid-15-03	423	789	790	100,13%	79	78	98,73%
Corona (resto) A	43	Madrid-16-01	439	400	400	100%	12	2	16,67%
Corona (resto) A	43	Madrid-16-01	436	400	400	100%	16	12	75%
Corona (resto) A	43	Madrid-16-01	1191	400	400	100%	33	25	75,76%
Corona (resto) A	43	Madrid-16-01	434	400	400	100%	36	36	100%
Corona (resto) A	43	Madrid-16-01	440	400	400	100%	38	39	102,63%
Corona (resto) A	43	Madrid-16-01	438	400	400	100%	38	52	136,84%
Corona (resto) A	43	Madrid-16-01	431	400	400	100%	39	39	100%
Corona (resto) A	43	Madrid-16-01	435	400	400	100%	46	51	110,87%
Corona (resto) A	43	Madrid-16-01	437	400	400	100%	61	63	103,28%
Corona (resto) A	43	Madrid-16-01	433	400	400	100%	81	81	100%
Corona (resto) A	44	Madrid-16-02	461	1007	1008	100,10%	21	21	100%
Corona (resto) A	44	Madrid-16-02	459	1007	1008	100,10%	22	21	95,45%
Corona (resto) A	44	Madrid-16-02	453	1007	1008	100,10%	26	33	126,92%

Corona	CZT208	Denomina ZT208	ZT1259	208			1259		
				Objetivo	Realizadas	%	Objetivo	Realizadas	%
Corona (resto) A	44	Madrid-16-02	462	1007	1008	100,10%	30	34	113,33%
Corona (resto) A	44	Madrid-16-02	452	1007	1008	100,10%	36	40	111,11%
Corona (resto) A	44	Madrid-16-02	454	1007	1008	100,10%	37	36	97,30%
Corona (resto) A	44	Madrid-16-02	448	1007	1008	100,10%	40	44	110%
Corona (resto) A	44	Madrid-16-02	445	1007	1008	100,10%	40	45	112,50%
Corona (resto) A	44	Madrid-16-02	444	1007	1008	100,10%	43	41	95,35%
Corona (resto) A	44	Madrid-16-02	446	1007	1008	100,10%	45	33	73,33%
Corona (resto) A	44	Madrid-16-02	457	1007	1008	100,10%	45	44	97,78%
Corona (resto) A	44	Madrid-16-02	450	1007	1008	100,10%	47	45	95,74%
Corona (resto) A	44	Madrid-16-02	451	1007	1008	100,10%	49	47	95,92%
Corona (resto) A	44	Madrid-16-02	463	1007	1008	100,10%	51	47	92,16%
Corona (resto) A	44	Madrid-16-02	443	1007	1008	100,10%	53	49	92,45%
Corona (resto) A	44	Madrid-16-02	460	1007	1008	100,10%	54	51	94,44%
Corona (resto) A	44	Madrid-16-02	449	1007	1008	100,10%	55	53	96,36%
Corona (resto) A	44	Madrid-16-02	447	1007	1008	100,10%	55	54	98,18%
Corona (resto) A	44	Madrid-16-02	442	1007	1008	100,10%	59	56	94,92%
Corona (resto) A	44	Madrid-16-02	458	1007	1008	100,10%	60	61	101,67%
Corona (resto) A	44	Madrid-16-02	456	1007	1008	100,10%	69	65	94,20%
Corona (resto) A	44	Madrid-16-02	455	1007	1008	100,10%	70	88	125,71%
Corona (resto) A	45	Madrid-17-01	475	295	296	100,34%	44	45	102,27%
Corona (resto) A	45	Madrid-17-01	473	295	296	100,34%	50	50	100%
Corona (resto) A	45	Madrid-17-01	477	295	296	100,34%	58	58	100%
Corona (resto) A	45	Madrid-17-01	476	295	296	100,34%	65	64	98,46%
Corona (resto) A	45	Madrid-17-01	474	295	296	100,34%	78	79	101,28%
Corona (resto) A	46	Madrid-17-02	467	488	488	100%	31	27	87,10%
Corona (resto) A	46	Madrid-17-02	481	488	488	100%	50	47	94%

Corona	CZT208	Denomina ZT208	ZT1259	208			1259		
				Objetivo	Realizadas	%	Objetivo	Realizadas	%
Corona (resto) A	46	Madrid-17-02	468	488	488	100%	60	54	90%
Corona (resto) A	46	Madrid-17-02	479	488	488	100%	61	61	100%
Corona (resto) A	46	Madrid-17-02	471	488	488	100%	67	66	98,51%
Corona (resto) A	46	Madrid-17-02	470	488	488	100%	69	72	104,35%
Corona (resto) A	46	Madrid-17-02	466	488	488	100%	74	81	109,46%
Corona (resto) A	46	Madrid-17-02	482	488	488	100%	76	80	105,26%
Corona (resto) A	47	Madrid-17-03	484	273	273	100%	11	1	9,09%
Corona (resto) A	47	Madrid-17-03	485	273	273	100%	28	31	110,71%
Corona (resto) A	47	Madrid-17-03	488	273	273	100%	42	41	97,62%
Corona (resto) A	47	Madrid-17-03	490	273	273	100%	60	63	105%
Corona (resto) A	47	Madrid-17-03	483	273	273	100%	64	70	109,38%
Corona (resto) A	47	Madrid-17-03	486	273	273	100%	68	67	98,53%
Corona (resto) A	49	Madrid-18-02	496	617	617	100%	14	7	50%
Corona (resto) A	49	Madrid-18-02	506	617	617	100%	31	29	93,55%
Corona (resto) A	49	Madrid-18-02	510	617	617	100%	34	32	94,12%
Corona (resto) A	49	Madrid-18-02	502	617	617	100%	36	37	102,78%
Corona (resto) A	49	Madrid-18-02	497	617	617	100%	42	43	102,38%
Corona (resto) A	49	Madrid-18-02	498	617	617	100%	47	48	102,13%
Corona (resto) A	49	Madrid-18-02	503	617	617	100%	51	51	100%
Corona (resto) A	49	Madrid-18-02	499	617	617	100%	52	52	100%
Corona (resto) A	49	Madrid-18-02	505	617	617	100%	52	53	101,92%
Corona (resto) A	49	Madrid-18-02	512	617	617	100%	53	51	96,23%
Corona (resto) A	49	Madrid-18-02	500	617	617	100%	60	54	90%
Corona (resto) A	49	Madrid-18-02	501	617	617	100%	70	71	101,43%
Corona (resto) A	49	Madrid-18-02	504	617	617	100%	75	89	118,67%
Corona (resto) A	50	Madrid-18-03	514	224	225	100,45%	39	40	102,56%



Corona	CZT208	Denomina ZT208	ZT1259	208			1259		
				Objetivo	Realizadas	%	Objetivo	Realizadas	%
Corona (resto) A	50	Madrid-18-03	517	224	225	100,45%	51	45	88,24%
Corona (resto) A	50	Madrid-18-03	515	224	225	100,45%	63	66	104,76%
Corona (resto) A	50	Madrid-18-03	516	224	225	100,45%	71	74	104,23%
Corona (resto) A	51	Madrid-19-01	523	128	135	105,47%	48	48	100%
Corona (resto) A	51	Madrid-19-01	522	128	135	105,47%	80	87	108,75%
Corona (resto) A	52	Madrid-19-02	526	399	399	100%	65	63	96,92%
Corona (resto) A	52	Madrid-19-02	524	399	399	100%	69	64	92,75%
Corona (resto) A	52	Madrid-19-02	527	399	399	100%	79	79	100%
Corona (resto) A	52	Madrid-19-02	530	399	399	100%	82	83	101,22%
Corona (resto) A	52	Madrid-19-02	531	399	399	100%	104	110	105,77%
Corona (resto) A	54	Madrid-20-01	564	673	676	100,45%	28	23	82,14%
Corona (resto) A	54	Madrid-20-01	570	673	676	100,45%	33	33	100%
Corona (resto) A	54	Madrid-20-01	565	673	676	100,45%	37	37	100%
Corona (resto) A	54	Madrid-20-01	562	673	676	100,45%	38	29	76,32%
Corona (resto) A	54	Madrid-20-01	563	673	676	100,45%	42	38	90,48%
Corona (resto) A	54	Madrid-20-01	569	673	676	100,45%	44	43	97,73%
Corona (resto) A	54	Madrid-20-01	567	673	676	100,45%	51	52	101,96%
Corona (resto) A	54	Madrid-20-01	572	673	676	100,45%	53	58	109,43%
Corona (resto) A	54	Madrid-20-01	560	673	676	100,45%	54	49	90,74%
Corona (resto) A	54	Madrid-20-01	571	673	676	100,45%	56	64	114,29%
Corona (resto) A	54	Madrid-20-01	561	673	676	100,45%	67	72	107,46%
Corona (resto) A	54	Madrid-20-01	566	673	676	100,45%	74	74	100%
Corona (resto) A	54	Madrid-20-01	568	673	676	100,45%	96	104	108,33%
Corona (resto) A	55	Madrid-20-02	558	125	129	103,20%	18	17	94,44%
Corona (resto) A	55	Madrid-20-02	556	125	129	103,20%	50	57	114%
Corona (resto) A	55	Madrid-20-02	557	125	129	103,20%	57	55	96,49%

Corona	CZT208	Denomina ZT208	ZT1259	208			1259		
				Objetivo	Realizadas	%	Objetivo	Realizadas	%
Corona (resto) A	56	Madrid-20-03	549	419	420	100,24%	11	10	90,91%
Corona (resto) A	56	Madrid-20-03	552	419	420	100,24%	13	12	92,31%
Corona (resto) A	56	Madrid-20-03	550	419	420	100,24%	15	14	93,33%
Corona (resto) A	56	Madrid-20-03	545	419	420	100,24%	18	17	94,44%
Corona (resto) A	56	Madrid-20-03	548	419	420	100,24%	28	24	85,71%
Corona (resto) A	56	Madrid-20-03	541	419	420	100,24%	31	29	93,55%
Corona (resto) A	56	Madrid-20-03	551	419	420	100,24%	40	40	100%
Corona (resto) A	56	Madrid-20-03	554	419	420	100,24%	43	35	81,40%
Corona (resto) A	56	Madrid-20-03	546	419	420	100,24%	47	46	97,87%
Corona (resto) A	56	Madrid-20-03	542	419	420	100,24%	50	65	130%
Corona (resto) A	56	Madrid-20-03	553	419	420	100,24%	57	56	98,25%
Corona (resto) A	56	Madrid-20-03	547	419	420	100,24%	66	72	109,09%
Corona (resto) A	57	Madrid-21-01	574	18	19	105,56%	18	19	105,56%
Corona (resto) A	58	Madrid-21-02	584	356	362	101,69%	17	20	117,65%
Corona (resto) A	58	Madrid-21-02	582	356	362	101,69%	36	47	130,56%
Corona (resto) A	58	Madrid-21-02	580	356	362	101,69%	54	48	88,89%
Corona (resto) A	58	Madrid-21-02	583	356	362	101,69%	54	51	94,44%
Corona (resto) A	58	Madrid-21-02	577	356	362	101,69%	55	49	89,09%
Corona (resto) A	58	Madrid-21-02	581	356	362	101,69%	57	65	114,04%
Corona (resto) A	58	Madrid-21-02	576	356	362	101,69%	83	82	98,80%
Corona (resto) A	59	Madrid-21-03	585	14	14	100%	14	14	100%
Corona B	60	Ajalvir-1	856	47	47	100%	47	47	100%
Corona B	61	Alcala de Henares-1	860	517	519	100,39%	12	0	0
Corona B	61	Alcala de Henares-1	858	517	519	100,39%	15	13	86,67%
Corona B	61	Alcala de Henares-1	868	517	519	100,39%	35	36	102,86%
Corona B	61	Alcala de Henares-1	869	517	519	100,39%	44	57	129,55%

Corona	CZT208	Denomina ZT208	ZT1259	208			1259		
				Objetivo	Realizadas	%	Objetivo	Realizadas	%
Corona B	61	Alcala de Henares-1	864	517	519	100,39%	56	52	92,86%
Corona B	61	Alcala de Henares-1	865	517	519	100,39%	78	80	102,56%
Corona B	61	Alcala de Henares-1	866	517	519	100,39%	78	80	102,56%
Corona B	61	Alcala de Henares-1	859	517	519	100,39%	99	99	100%
Corona B	61	Alcala de Henares-1	867	517	519	100,39%	100	102	102%
Corona B	62	Alcala de Henares-2	878	583	585	100,34%	47	50	106,38%
Corona B	62	Alcala de Henares-2	876	583	585	100,34%	54	53	98,15%
Corona B	62	Alcala de Henares-2	874	583	585	100,34%	64	67	104,69%
Corona B	62	Alcala de Henares-2	884	583	585	100,34%	67	75	111,94%
Corona B	62	Alcala de Henares-2	879	583	585	100,34%	78	78	100%
Corona B	62	Alcala de Henares-2	881	583	585	100,34%	84	85	101,19%
Corona B	62	Alcala de Henares-2	880	583	585	100,34%	94	92	97,87%
Corona B	62	Alcala de Henares-2	875	583	585	100,34%	95	85	89,47%
Corona B	63	Alcala de Henares-3	872	320	334	104,38%	76	78	102,63%
Corona B	63	Alcala de Henares-3	877	320	334	104,38%	80	82	102,50%
Corona B	63	Alcala de Henares-3	883	320	334	104,38%	81	90	111,11%
Corona B	63	Alcala de Henares-3	873	320	334	104,38%	83	84	101,20%
Corona B	64	Alcobendas-1	595	306	307	100,33%	64	64	100%
Corona B	64	Alcobendas-1	592	306	307	100,33%	78	78	100%
Corona B	64	Alcobendas-1	594	306	307	100,33%	78	83	106,41%
Corona B	64	Alcobendas-1	596	306	307	100,33%	86	82	95,35%
Corona B	65	Alcobendas-2	593	337	337	100%	11	0	0
Corona B	65	Alcobendas-2	589	337	337	100%	54	53	98,15%
Corona B	65	Alcobendas-2	587	337	337	100%	56	49	87,50%
Corona B	65	Alcobendas-2	588	337	337	100%	65	66	101,54%
Corona B	65	Alcobendas-2	1195	337	337	100%	72	79	109,72%
Corona B	65	Alcobendas-2	591	337	337	100%	79	90	113,92%
Corona B	66	Alcobendas-3	597	190	191	100,53%	11	9	81,82%
Corona B	66	Alcobendas-3	1199	190	191	100,53%	14	16	114,29%
Corona B	66	Alcobendas-3	598	190	191	100,53%	29	28	96,55%
Corona B	66	Alcobendas-3	601	190	191	100,53%	60	59	98,33%

Corona	CZT208	Denomina ZT208	ZT1259	208			1259		
				Objetivo	Realizadas	%	Objetivo	Realizadas	%
Corona B	66	Alcobendas-3	1198	190	191	100,53%	76	79	103,95%
Corona B	67	Alcorcón-1	670	598	598	100%	25	21	84%
Corona B	67	Alcorcón-1	661	598	598	100%	52	50	96,15%
Corona B	67	Alcorcón-1	652	598	598	100%	52	52	100%
Corona B	67	Alcorcón-1	666	598	598	100%	63	68	107,94%
Corona B	67	Alcorcón-1	658	598	598	100%	65	63	96,92%
Corona B	67	Alcorcón-1	662	598	598	100%	75	73	97,33%
Corona B	67	Alcorcón-1	664	598	598	100%	80	85	106,25%
Corona B	67	Alcorcón-1	657	598	598	100%	90	91	101,11%
Corona B	67	Alcorcón-1	663	598	598	100%	96	95	98,96%
Corona B	68	Alcorcón-2	655	355	361	101,69%	57	54	94,74%
Corona B	68	Alcorcón-2	650	355	361	101,69%	61	59	96,72%
Corona B	68	Alcorcón-2	649	355	361	101,69%	75	83	110,67%
Corona B	68	Alcorcón-2	653	355	361	101,69%	76	77	101,32%
Corona B	68	Alcorcón-2	654	355	361	101,69%	86	88	102,33%
Corona B	69	Alcorcón-3	646	273	273	100%	16	16	100%
Corona B	69	Alcorcón-3	659	273	273	100%	27	34	125,93%
Corona B	69	Alcorcón-3	656	273	273	100%	51	55	107,84%
Corona B	69	Alcorcón-3	669	273	273	100%	79	66	83,54%
Corona B	69	Alcorcón-3	665	273	273	100%	100	102	102%
Corona B	70	Algete-1	605	144	149	103,47%	39	38	97,44%
Corona B	70	Algete-1	607	144	149	103,47%	105	111	105,71%
Corona B	71	Arganda del Rey-1	886	213	213	100%	40	42	105%
Corona B	71	Arganda del Rey-1	890	213	213	100%	47	46	97,87%
Corona B	71	Arganda del Rey-1	889	213	213	100%	53	52	98,11%
Corona B	71	Arganda del Rey-1	888	213	213	100%	73	73	100%
Corona B	72	Arganda del Rey-2	891	175	179	102,29%	11	6	54,55%
Corona B	72	Arganda del Rey-2	892	175	179	102,29%	80	93	116,25%
Corona B	72	Arganda del Rey-2	893	175	179	102,29%	84	80	95,24%
Corona B	73	Arroyomolinos-1	672	202	208	102,97%	11	0	0
Corona B	73	Arroyomolinos-1	1211	202	208	102,97%	80	84	105%
Corona B	73	Arroyomolinos-1	671	202	208	102,97%	111	124	111,71%
Corona B	74	Boadilla del	959	166	166	100%	15	11	73,33%

Corona	CZT208	Denomina ZT208	ZT1259	208			1259		
				Objetivo	Realizadas	%	Objetivo	Realizadas	%
		Monte-1							
Corona B	74	Boadilla del Monte-1	958	166	166	100%	20	12	60%
Corona B	74	Boadilla del Monte-1	952	166	166	100%	22	23	104,55%
Corona B	74	Boadilla del Monte-1	954	166	166	100%	36	41	113,89%
Corona B	74	Boadilla del Monte-1	955	166	166	100%	73	79	108,22%
Corona B	75	Boadilla del Monte-2	951	211	216	102,37%	49	45	91,84%
Corona B	75	Boadilla del Monte-2	950	211	216	102,37%	62	57	91,94%
Corona B	75	Boadilla del Monte-2	956	211	216	102,37%	100	114	114%
Corona B	76	Brunete-1	961	82	87	106,10%	15	14	93,33%
Corona B	76	Brunete-1	960	82	87	106,10%	67	73	108,96%
Corona B	77	Ciempozuelos-1	675	155	157	101,29%	62	60	96,77%
Corona B	77	Ciempozuelos-1	674	155	157	101,29%	93	97	104,30%
Corona B	78	Cobaña-1	608	53	55	103,77%	53	55	103,77%
Corona B	79	Colmenarejo-1	962	65	65	100%	65	65	100%
Corona B	80	Colmenar Viejo-1	614	176	178	101,14%	81	84	103,70%
Corona B	80	Colmenar Viejo-1	613	176	178	101,14%	95	94	98,95%
Corona B	81	Colmenar Viejo-2	615	163	184	112,88%	15	11	73,33%
Corona B	81	Colmenar Viejo-2	612	163	184	112,88%	59	63	106,78%
Corona B	81	Colmenar Viejo-2	610	163	184	112,88%	89	110	123,60%
Corona B	82	Collado Villalba-1	967	317	317	100%	52	52	100%
Corona B	82	Collado Villalba-1	966	317	317	100%	70	64	91,43%
Corona B	82	Collado Villalba-1	968	317	317	100%	85	88	103,53%
Corona B	82	Collado Villalba-1	970	317	317	100%	110	113	102,73%
Corona B	83	Collado Villalba-2	963	139	142	102,16%	61	59	96,72%
Corona B	83	Collado Villalba-2	964	139	142	102,16%	78	83	106,41%
Corona B	84	Coslada-1	903	365	370	101,37%	28	32	114,29%
Corona B	84	Coslada-1	896	365	370	101,37%	30	22	73,33%
Corona B	84	Coslada-1	904	365	370	101,37%	36	37	102,78%

Corona	CZT208	Denomina ZT208	ZT1259	208			1259		
				Objetivo	Realizadas	%	Objetivo	Realizadas	%
Corona B	84	Coslada-1	901	365	370	101,37%	55	59	107,27%
Corona B	84	Coslada-1	900	365	370	101,37%	67	74	110,45%
Corona B	84	Coslada-1	899	365	370	101,37%	70	68	97,14%
Corona B	84	Coslada-1	905	365	370	101,37%	79	78	98,73%
Corona B	85	Coslada-2	902	244	244	100%	67	67	100%
Corona B	85	Coslada-2	898	244	244	100%	83	82	98,80%
Corona B	85	Coslada-2	897	244	244	100%	94	95	101,06%
Corona B	86	Daganzo de Arriba-1	906	72	76	105,56%	72	76	105,56%
Corona B	87	Fuenlabrada-1	701	525	525	100%	59	62	105,08%
Corona B	87	Fuenlabrada-1	685	525	525	100%	65	65	100%
Corona B	87	Fuenlabrada-1	699	525	525	100%	69	66	95,65%
Corona B	87	Fuenlabrada-1	1214	525	525	100%	73	72	98,63%
Corona B	87	Fuenlabrada-1	684	525	525	100%	77	82	106,49%
Corona B	87	Fuenlabrada-1	693	525	525	100%	79	75	94,94%
Corona B	87	Fuenlabrada-1	694	525	525	100%	103	103	100%
Corona B	88	Fuenlabrada-2	698	552	552	100%	66	61	92,42%
Corona B	88	Fuenlabrada-2	681	552	552	100%	75	69	92%
Corona B	88	Fuenlabrada-2	683	552	552	100%	76	78	102,63%
Corona B	88	Fuenlabrada-2	682	552	552	100%	77	81	105,19%
Corona B	88	Fuenlabrada-2	692	552	552	100%	79	78	98,73%
Corona B	88	Fuenlabrada-2	697	552	552	100%	86	92	106,98%
Corona B	88	Fuenlabrada-2	691	552	552	100%	93	93	100%
Corona B	89	Fuenlabrada-3	676	307	310	100,98%	23	24	104,35%
Corona B	89	Fuenlabrada-3	688	307	310	100,98%	46	37	80,43%
Corona B	89	Fuenlabrada-3	687	307	310	100,98%	46	44	95,65%
Corona B	89	Fuenlabrada-3	690	307	310	100,98%	49	51	104,08%
Corona B	89	Fuenlabrada-3	678	307	310	100,98%	69	74	107,25%
Corona B	89	Fuenlabrada-3	1213	307	310	100,98%	74	80	108,11%
Corona B	90	Galapagar-1	971	242	250	103,31%	31	31	100%
Corona B	90	Galapagar-1	972	242	250	103,31%	58	59	101,72%
Corona B	90	Galapagar-1	974	242	250	103,31%	73	84	115,07%
Corona B	90	Galapagar-1	973	242	250	103,31%	80	76	95%
Corona B	91	Getafe-1	714	554	554	100%	48	44	91,67%
Corona B	91	Getafe-1	727	554	554	100%	66	65	98,48%
Corona B	91	Getafe-1	723	554	554	100%	67	80	119,40%
Corona B	91	Getafe-1	724	554	554	100%	70	69	98,57%
Corona B	91	Getafe-1	715	554	554	100%	74	69	93,24%
Corona B	91	Getafe-1	728	554	554	100%	74	75	101,35%

Corona	CZT208	Denomina ZT208	ZT1259	208			1259		
				Objetivo	Realizadas	%	Objetivo	Realizadas	%
Corona B	91	Getafe-1	716	554	554	100%	77	77	100%
Corona B	91	Getafe-1	717	554	554	100%	78	75	96,15%
Corona B	92	Getafe-2	726	323	329	101,86%	42	27	64,29%
Corona B	92	Getafe-2	729	323	329	101,86%	48	30	62,50%
Corona B	92	Getafe-2	730	323	329	101,86%	51	66	129,41%
Corona B	92	Getafe-2	722	323	329	101,86%	87	83	95,40%
Corona B	92	Getafe-2	731	323	329	101,86%	95	123	129,47%
Corona B	93	Getafe-3	721	421	426	101,19%	11	2	18,18%
Corona B	93	Getafe-3	709	421	426	101,19%	25	26	104%
Corona B	93	Getafe-3	708	421	426	101,19%	31	29	93,55%
Corona B	93	Getafe-3	706	421	426	101,19%	38	34	89,47%
Corona B	93	Getafe-3	710	421	426	101,19%	50	43	86%
Corona B	93	Getafe-3	712	421	426	101,19%	63	70	111,11%
Corona B	93	Getafe-3	707	421	426	101,19%	88	105	119,32%
Corona B	93	Getafe-3	705	421	426	101,19%	115	117	101,74%
Corona B	94	Griñon-1	736	69	69	100%	69	69	100%
Corona B	95	Hoyo de Manzanares-1	975	59	60	101,69%	59	60	101,69%
Corona B	96	Humanes-1	738	135	138	102,22%	61	63	103,28%
Corona B	96	Humanes-1	739	135	138	102,22%	74	75	101,35%
Corona B	97	Leganés-1	765	324	326	100,62%	72	74	102,78%
Corona B	97	Leganés-1	766	324	326	100,62%	76	76	100%
Corona B	97	Leganés-1	769	324	326	100,62%	83	80	96,39%
Corona B	97	Leganés-1	754	324	326	100,62%	93	96	103,23%
Corona B	98	Leganés-2	743	609	610	100,16%	11	1	9,09%
Corona B	98	Leganés-2	764	609	610	100,16%	11	3	27,27%
Corona B	98	Leganés-2	1224	609	610	100,16%	16	15	93,75%
Corona B	98	Leganés-2	763	609	610	100,16%	37	41	110,81%
Corona B	98	Leganés-2	761	609	610	100,16%	48	48	100%
Corona B	98	Leganés-2	772	609	610	100,16%	48	48	100%
Corona B	98	Leganés-2	756	609	610	100,16%	49	49	100%
Corona B	98	Leganés-2	760	609	610	100,16%	50	50	100%
Corona B	98	Leganés-2	759	609	610	100,16%	53	64	120,75%
Corona B	98	Leganés-2	762	609	610	100,16%	63	58	92,06%
Corona B	98	Leganés-2	757	609	610	100,16%	63	66	104,76%
Corona B	98	Leganés-2	755	609	610	100,16%	72	72	100%
Corona B	98	Leganés-2	746	609	610	100,16%	88	95	107,95%
Corona B	99	Leganés-3	768	453	457	100,88%	28	29	103,57%
Corona B	99	Leganés-3	751	453	457	100,88%	43	42	97,67%
Corona B	99	Leganés-3	748	453	457	100,88%	43	48	111,63%

Corona	CZT208	Denomina ZT208	ZT1259	208			1259		
				Objetivo	Realizadas	%	Objetivo	Realizadas	%
Corona B	99	Leganés-3	747	453	457	100,88%	44	46	104,55%
Corona B	99	Leganés-3	744	453	457	100,88%	46	40	86,96%
Corona B	99	Leganés-3	773	453	457	100,88%	71	85	119,72%
Corona B	99	Leganés-3	740	453	457	100,88%	86	90	104,65%
Corona B	99	Leganés-3	752	453	457	100,88%	92	77	83,70%
Corona B	100	Loeches-1	908	61	62	101,64%	61	62	101,64%
Corona B	101	Majadahonda-1	978	300	303	101%	55	56	101,82%
Corona B	101	Majadahonda-1	982	300	303	101%	70	71	101,43%
Corona B	101	Majadahonda-1	979	300	303	101%	72	75	104,17%
Corona B	101	Majadahonda-1	986	300	303	101%	103	101	98,06%
Corona B	102	Majadahonda-2	980	206	206	100%	17	2	11,76%
Corona B	102	Majadahonda-2	984	206	206	100%	24	18	75%
Corona B	102	Majadahonda-2	977	206	206	100%	67	83	123,88%
Corona B	102	Majadahonda-2	981	206	206	100%	98	103	105,10%
Corona B	103	Mejorada del Campo-1	911	159	162	101,89%	71	67	94,37%
Corona B	103	Mejorada del Campo-1	909	159	162	101,89%	88	95	107,95%
Corona B	104	Moraleja de En medio-2	778	39	39	100%	39	39	100%
Corona B	105	Móstoles-1	791	500	502	100,40%	28	26	92,86%
Corona B	105	Móstoles-1	789	500	502	100,40%	53	50	94,34%
Corona B	105	Móstoles-1	801	500	502	100,40%	55	54	98,18%
Corona B	105	Móstoles-1	797	500	502	100,40%	60	66	110%
Corona B	105	Móstoles-1	794	500	502	100,40%	61	62	101,64%
Corona B	105	Móstoles-1	795	500	502	100,40%	68	69	101,47%
Corona B	105	Móstoles-1	796	500	502	100,40%	81	84	103,70%
Corona B	105	Móstoles-1	790	500	502	100,40%	94	91	96,81%
Corona B	106	Móstoles-2	802	461	462	100,22%	47	47	100%
Corona B	106	Móstoles-2	804	461	462	100,22%	51	59	115,69%
Corona B	106	Móstoles-2	798	461	462	100,22%	55	57	103,64%
Corona B	106	Móstoles-2	807	461	462	100,22%	59	60	101,69%
Corona B	106	Móstoles-2	800	461	462	100,22%	67	67	100%
Corona B	106	Móstoles-2	805	461	462	100,22%	76	80	105,26%
Corona B	106	Móstoles-2	808	461	462	100,22%	106	92	86,79%
Corona B	107	Móstoles-3	1226	550	550	100%	11	2	18,18%
Corona B	107	Móstoles-3	780	550	550	100%	11	3	27,27%
Corona B	107	Móstoles-3	779	550	550	100%	13	13	100%
Corona B	107	Móstoles-3	1228	550	550	100%	40	49	122,50%
Corona B	107	Móstoles-3	793	550	550	100%	57	59	103,51%
Corona B	107	Móstoles-3	785	550	550	100%	59	54	91,53%



Corona	CZT208	Denomina ZT208	ZT1259	208			1259		
				Objetivo	Realizadas	%	Objetivo	Realizadas	%
Corona B	107	Móstoles-3	787	550	550	100%	59	60	101,69%
Corona B	107	Móstoles-3	784	550	550	100%	60	70	116,67%
Corona B	107	Móstoles-3	788	550	550	100%	72	65	90,28%
Corona B	107	Móstoles-3	809	550	550	100%	82	103	125,61%
Corona B	107	Móstoles-3	786	550	550	100%	86	72	83,72%
Corona B	108	Navalcarnero-1	813	202	202	100%	61	66	108,20%
Corona B	108	Navalcarnero-1	814	202	202	100%	63	49	77,78%
Corona B	108	Navalcarnero-1	812	202	202	100%	78	87	111,54%
Corona B	109	Paracuellos del Jarama-1	1242	170	171	100,59%	11	2	18,18%
Corona B	109	Paracuellos del Jarama-1	912	170	171	100,59%	61	56	91,80%
Corona B	109	Paracuellos del Jarama-1	1243	170	171	100,59%	98	113	115,31%
Corona B	110	Parla-1	829	376	385	102,39%	33	30	90,91%
Corona B	110	Parla-1	820	376	385	102,39%	73	83	113,70%
Corona B	110	Parla-1	827	376	385	102,39%	78	78	100%
Corona B	110	Parla-1	824	376	385	102,39%	91	95	104,40%
Corona B	110	Parla-1	819	376	385	102,39%	101	99	98,02%
Corona B	111	Parla-2	816	245	247	100,82%	55	63	114,55%
Corona B	111	Parla-2	823	245	247	100,82%	89	86	96,63%
Corona B	111	Parla-2	818	245	247	100,82%	101	98	97,03%
Corona B	112	Parla-3	825	235	237	100,85%	59	59	100%
Corona B	112	Parla-3	1230	235	237	100,85%	85	87	102,35%
Corona B	112	Parla-3	826	235	237	100,85%	91	91	100%
Corona B	113	Pinto-1	834	151	151	100%	65	78	120%
Corona B	113	Pinto-1	833	151	151	100%	86	73	84,88%
Corona B	114	Pinto-2	1232	204	205	100,49%	31	29	93,55%
Corona B	114	Pinto-2	836	204	205	100,49%	80	80	100%
Corona B	114	Pinto-2	835	204	205	100,49%	93	96	103,23%
Corona B	115	Pozuelo de Alarcon-1	991	423	426	100,71%	38	39	102,63%
Corona B	115	Pozuelo de Alarcon-1	1001	423	426	100,71%	50	56	112%
Corona B	115	Pozuelo de Alarcon-1	994	423	426	100,71%	54	47	87,04%
Corona B	115	Pozuelo de Alarcon-1	997	423	426	100,71%	58	58	100%
Corona B	115	Pozuelo de Alarcon-1	990	423	426	100,71%	71	72	101,41%
Corona B	115	Pozuelo de Alarcon-1	995	423	426	100,71%	76	77	101,32%

Corona	CZT208	Denomina ZT208	ZT1259	208			1259		
				Objetivo	Realizadas	%	Objetivo	Realizadas	%
Corona B	115	Pozuelo de Alarcon-1	996	423	426	100,71%	76	77	101,32%
Corona B	116	Pozuelo de Alarcon-2	992	247	247	100%	24	16	66,67%
Corona B	116	Pozuelo de Alarcon-2	1004	247	247	100%	27	26	96,30%
Corona B	116	Pozuelo de Alarcon-2	999	247	247	100%	30	35	116,67%
Corona B	116	Pozuelo de Alarcon-2	1007	247	247	100%	34	39	114,71%
Corona B	116	Pozuelo de Alarcon-2	1003	247	247	100%	41	38	92,68%
Corona B	116	Pozuelo de Alarcon-2	1005	247	247	100%	91	93	102,20%
Corona B	117	Rivas-Vaciamadrid-1	918	287	301	104,88%	13	5	38,46%
Corona B	117	Rivas-Vaciamadrid-1	1245	287	301	104,88%	72	97	134,72%
Corona B	117	Rivas-Vaciamadrid-1	917	287	301	104,88%	93	85	91,40%
Corona B	117	Rivas-Vaciamadrid-1	916	287	301	104,88%	109	114	104,59%
Corona B	118	Rivas-Vaciamadrid-2	1244	292	301	103,08%	45	52	115,56%
Corona B	118	Rivas-Vaciamadrid-2	915	292	301	103,08%	69	46	66,67%
Corona B	118	Rivas-Vaciamadrid-2	914	292	301	103,08%	72	75	104,17%
Corona B	118	Rivas-Vaciamadrid-2	913	292	301	103,08%	106	128	120,75%
Corona B	119	Las Rozas de Madrid-1	1019	324	336	103,70%	97	121	124,74%
Corona B	119	Las Rozas de Madrid-1	1015	324	336	103,70%	103	95	92,23%
Corona B	119	Las Rozas de Madrid-1	1018	324	336	103,70%	124	120	96,77%
Corona B	120	Las Rozas de Madrid-2	1010	335	345	102,99%	49	51	104,08%
Corona B	120	Las Rozas de Madrid-2	1011	335	345	102,99%	50	52	104%
Corona B	120	Las Rozas de Madrid-2	1012	335	345	102,99%	63	55	87,30%
Corona B	120	Las Rozas de Madrid-2	1250	335	345	102,99%	73	71	97,26%
Corona B	120	Las Rozas de Madrid-2	1014	335	345	102,99%	100	116	116%
Corona B	121	San Agustin de Guadalix-1	616	92	96	104,35%	92	96	104,35%
Corona B	122	San Fernando de Henares-1	929	149	150	100,67%	63	58	92,06%

Corona	CZT208	Denomina ZT208	ZT1259	208			1259		
				Objetivo	Realizadas	%	Objetivo	Realizadas	%
Corona B	122	San Fernando de Henares-1	930	149	150	100,67%	86	92	106,98%
Corona B	123	San Fernando de Henares-2	927	132	133	100,76%	65	65	100%
Corona B	123	San Fernando de Henares-2	928	132	133	100,76%	67	68	101,49%
Corona B	124	San Martin de la Vega-1	841	123	124	100,81%	123	124	100,81%
Corona B	125	San Sebastian de los Reyes-1	632	255	264	103,53%	35	30	85,71%
Corona B	125	San Sebastian de los Reyes-1	628	255	264	103,53%	64	87	135,94%
Corona B	125	San Sebastian de los Reyes-1	631	255	264	103,53%	78	70	89,74%
Corona B	125	San Sebastian de los Reyes-1	629	255	264	103,53%	78	77	98,72%
Corona B	126	San Sebastian de los Reyes-2	620	381	384	100,79%	14	7	50%
Corona B	126	San Sebastian de los Reyes-2	1202	381	384	100,79%	15	12	80%
Corona B	126	San Sebastian de los Reyes-2	619	381	384	100,79%	37	11	29,73%
Corona B	126	San Sebastian de los Reyes-2	622	381	384	100,79%	43	46	106,98%
Corona B	126	San Sebastian de los Reyes-2	618	381	384	100,79%	56	60	107,14%
Corona B	126	San Sebastian de los Reyes-2	623	381	384	100,79%	68	65	95,59%
Corona B	126	San Sebastian de los Reyes-2	627	381	384	100,79%	69	80	115,94%
Corona B	126	San Sebastian de los Reyes-2	624	381	384	100,79%	79	103	130,38%
Corona B	127	Torrejon de Ardoz-1	1246	232	234	100,86%	41	38	92,68%
Corona B	127	Torrejon de Ardoz-1	933	232	234	100,86%	86	91	105,81%
Corona B	127	Torrejon de Ardoz-1	938	232	234	100,86%	105	105	100%
Corona B	128	Torrejon de Ardoz-2	937	295	296	100,34%	50	48	96%
Corona B	128	Torrejon de Ardoz-2	934	295	296	100,34%	51	52	101,96%
Corona B	128	Torrejon de Ardoz-2	936	295	296	100,34%	52	51	98,08%
Corona B	128	Torrejon de Ardoz-2	935	295	296	100,34%	68	70	102,94%
Corona B	128	Torrejon de Ardoz-2	939	295	296	100,34%	74	75	101,35%

Corona	CZT208	Denomina ZT208	ZT1259	208			1259		
				Objetivo	Realizadas	%	Objetivo	Realizadas	%
Corona B	129	Torrejon de Ardoz-3	946	402	402	100%	13	9	69,23%
Corona B	129	Torrejon de Ardoz-3	945	402	402	100%	50	52	104%
Corona B	129	Torrejon de Ardoz-3	944	402	402	100%	70	61	87,14%
Corona B	129	Torrejon de Ardoz-3	947	402	402	100%	81	86	106,17%
Corona B	129	Torrejon de Ardoz-3	941	402	402	100%	89	89	100%
Corona B	129	Torrejon de Ardoz-3	943	402	402	100%	99	105	106,06%
Corona B	130	Torrejon de la Calzada-1	842	60	62	103,33%	60	62	103,33%
Corona B	131	Torrejon de Velasco-1	843	36	36	100%	36	36	100%
Corona B	132	Torrelodones-1	1251	176	178	101,14%	27	27	100%
Corona B	132	Torrelodones-1	1022	176	178	101,14%	36	36	100%
Corona B	132	Torrelodones-1	1020	176	178	101,14%	44	43	97,73%
Corona B	132	Torrelodones-1	1021	176	178	101,14%	69	72	104,35%
Corona B	133	Valdemoro-1	850	270	278	102,96%	67	71	105,97%
Corona B	133	Valdemoro-1	847	270	278	102,96%	93	94	101,08%
Corona B	133	Valdemoro-1	848	270	278	102,96%	110	113	102,73%
Corona B	134	Valdemoro-2	851	144	147	102,08%	29	30	103,45%
Corona B	134	Valdemoro-2	853	144	147	102,08%	46	47	102,17%
Corona B	134	Valdemoro-2	852	144	147	102,08%	69	70	101,45%
Corona B	135	Valdemoro-3	849	138	141	102,17%	57	58	101,75%
Corona B	135	Valdemoro-3	844	138	141	102,17%	81	83	102,47%
Corona B	136	Velilla de San Antonio-1	949	83	84	101,20%	83	84	101,20%
Corona B	137	Villanueva de la Cañada-1	1025	141	141	100%	33	35	106,06%
Corona B	137	Villanueva de la Cañada-1	1023	141	141	100%	108	106	98,15%
Corona B	138	Villanueva del Pardillo-1	1252	122	122	100%	18	17	94,44%
Corona B	138	Villanueva del Pardillo-1	1026	122	122	100%	104	105	100,96%
Corona B	139	Villaviciosa de Odón-1	1030	165	166	100,61%	41	37	90,24%
Corona B	139	Villaviciosa de Odón-1	1031	165	166	100,61%	48	50	104,17%
Corona B	139	Villaviciosa de Odón-1	1029	165	166	100,61%	76	79	103,95%
Corona B	140	Villaviciosa de Odón-2	1027	49	56	114,29%	49	56	114,29%
Corona B	141	Tres Cantos-1	643	154	162	105,19%	36	36	100%

Corona	CZT208	Denomina ZT208	ZT1259	208			1259		
				Objetivo	Realizadas	%	Objetivo	Realizadas	%
Corona B	141	Tres Cantos-1	640	154	162	105,19%	53	58	109,43%
Corona B	141	Tres Cantos-1	641	154	162	105,19%	65	68	104,62%
Corona B	142	Tres Cantos-2	639	204	204	100%	13	11	84,62%
Corona B	142	Tres Cantos-2	636	204	204	100%	22	28	127,27%
Corona B	142	Tres Cantos-2	635	204	204	100%	44	24	54,55%
Corona B	142	Tres Cantos-2	637	204	204	100%	59	63	106,78%
Corona B	142	Tres Cantos-2	638	204	204	100%	66	78	118,18%
Corona C	143	Aranjuez-1	Aranjuez 013-003	254	254	100%	13	15	115,38%
Corona C	143	Aranjuez-1	Aranjuez 013-006	254	254	100%	70	60	85,71%
Corona C	143	Aranjuez-1	Aranjuez 013-007	254	254	100%	76	82	107,89%
Corona C	143	Aranjuez-1	Aranjuez 013-002	254	254	100%	95	97	102,11%
Corona C	144	Aranjuez-2	Aranjuez 013-009	192	192	100%	12	5	41,67%
Corona C	144	Aranjuez-2	Aranjuez 013-001	192	192	100%	27	26	96,30%
Corona C	144	Aranjuez-2	Aranjuez 013-004	192	192	100%	46	43	93,48%
Corona C	144	Aranjuez-2	Aranjuez 013-008A	192	192	100%	47	50	106,38%
Corona C	144	Aranjuez-2	Aranjuez 013-005	192	192	100%	60	68	113,33%
Corona C	145	Sierra de la Cabrera-3	Valdemanco	99	101	102,02%	20	10	50%
Corona C	145	Sierra de la Cabrera-3	Navalafuente	99	101	102,02%	29	27	93,10%
Corona C	145	Sierra de la Cabrera-3	Bustarviejo	99	101	102,02%	50	64	128%
Corona C	146	Manzanares El Real-1	Manzanares el Real	62	66	106,45%	62	66	106,45%
Corona C	147	Soto del Real-1	Soto del Real	62	64	103,23%	62	64	103,23%
Corona C	148	Miraflores de la Sierra-1	Miraflores de la Sierra	47	49	104,26%	47	49	104,26%
Corona C	149	Guadalix de la Sierra-1	Guadalix de la Sierra	46	46	100%	46	46	100%
Corona C	150	Pedrezuela-1	Pedrezuela	43	49	113,95%	43	49	113,95%
Corona C	151	Valle del Jarama-2	Valdepiélagos	123	123	100%	14	16	114,29%
Corona C	151	Valle del Jarama-2	Vellón (El)	123	123	100%	37	27	72,97%
Corona C	151	Valle del Jarama-2	Talamanca de Jarama	123	123	100%	72	80	111,11%
Corona C	152	El Molar-1	Molar (El)	61	61	100%	61	61	100%

Corona	CZT208	Denomina ZT208	ZT1259	208			1259		
				Objetivo	Realizadas	%	Objetivo	Realizadas	%
Corona C	153	Valdetorres del Jarama-1	Fuente el Saz de Jarama	135	140	103,70%	48	83	172,92%
Corona C	153	Valdetorres del Jarama-1	Valdetorres de Jarama	135	140	103,70%	87	57	65,52%
Corona C	154	Valdeolmos-Alalpardo-1	Valdeolmos-Alalpardo	80	80	100%	80	80	100%
Corona C	155	Sierra de la Cabrera-1	Berrueco (El)	67	68	101,49%	14	14	100%
Corona C	155	Sierra de la Cabrera-1	Cabrera (La)	67	68	101,49%	53	54	101,89%
Corona C	156	Sierra de la Cabrera-2	Redueña	68	71	104,41%	12	5	41,67%
Corona C	156	Sierra de la Cabrera-2	Cabanillas de la Sierra	68	71	104,41%	14	23	164,29%
Corona C	156	Sierra de la Cabrera-2	Venturada	68	71	104,41%	42	43	102,38%
Corona C	157	Valle del Jarama-1	Patones	122	124	101,64%	13	22	169,23%
Corona C	157	Valle del Jarama-1	Torremocha de Jarama	122	124	101,64%	17	21	123,53%
Corona C	157	Valle del Jarama-1	Torrelaguna	122	124	101,64%	92	81	88,04%
Corona C	158	Valle del Lozoya -3	Madarcos	179	136	75,98%	5	0	0
Corona C	158	Valle del Lozoya -3	Hiruela (La)	179	136	75,98%	5	1	20%
Corona C	158	Valle del Lozoya -3	Robregordo	179	136	75,98%	5	1	20%
Corona C	158	Valle del Lozoya -3	Puebla de la Sierra	179	136	75,98%	6	0	0
Corona C	158	Valle del Lozoya -3	Acebeda (La)	179	136	75,98%	7	2	28,57%
Corona C	158	Valle del Lozoya -3	Serna del Monte (La)	179	136	75,98%	9	5	55,56%
Corona C	158	Valle del Lozoya -3	Somosierra	179	136	75,98%	9	8	88,89%
Corona C	158	Valle del Lozoya -3	Horcajuelo de la Sierra	179	136	75,98%	10	1	10%
Corona C	158	Valle del Lozoya -3	Robledillo de la Jara	179	136	75,98%	10	3	30%
Corona C	158	Valle del Lozoya -3	Atazar (El)	179	136	75,98%	10	7	70%
Corona C	158	Valle del Lozoya -3	Berzosa del Lozoya	179	136	75,98%	11	4	36,36%
Corona C	158	Valle del Lozoya -3	Horcajo de la Sierra	179	136	75,98%	11	8	72,73%
Corona C	158	Valle del Lozoya -3	Gascones	179	136	75,98%	11	9	81,82%

Corona	CZT208	Denomina ZT208	ZT1259	208			1259		
				Objetivo	Realizadas	%	Objetivo	Realizadas	%
Corona C	158	Valle del Lozoya -3	Prádena del Rincón	179	136	75,98%	11	9	81,82%
Corona C	158	Valle del Lozoya -3	Cervera de Buitrago	179	136	75,98%	11	10	90,91%
Corona C	158	Valle del Lozoya -3	Piñuécar	179	136	75,98%	11	11	100%
Corona C	158	Valle del Lozoya -3	Braojos	179	136	75,98%	11	13	118,18%
Corona C	158	Valle del Lozoya -3	Montejo de la Sierra	179	136	75,98%	12	17	141,67%
Corona C	158	Valle del Lozoya -3	Puentes Viejas	179	136	75,98%	14	27	192,86%
Corona C	159	Valle del Lozoya-2	Navarredonda	132	132	100%	11	2	18,18%
Corona C	159	Valle del Lozoya-2	Pinilla del Valle	132	132	100%	11	6	54,55%
Corona C	159	Valle del Lozoya-2	Alameda del Valle	132	132	100%	11	12	109,09%
Corona C	159	Valle del Lozoya-2	Villavieja del Lozoya	132	132	100%	12	8	66,67%
Corona C	159	Valle del Lozoya-2	Gargantilla del Lozoya	132	132	100%	12	11	91,67%
Corona C	159	Valle del Lozoya-2	Garganta de los Montes	132	132	100%	12	16	133,33%
Corona C	159	Valle del Lozoya-2	Canencia	132	132	100%	13	30	230,77%
Corona C	159	Valle del Lozoya-2	Lozoya	132	132	100%	14	5	35,71%
Corona C	159	Valle del Lozoya-2	Rascafría	132	132	100%	36	42	116,67%
Corona C	160	Valle del Lozoya -1	Lozoyuela-Navas-Sieteiglesias	60	60	100%	24	18	75%
Corona C	160	Valle del Lozoya -1	Buitrago del Lozoya	60	60	100%	36	42	116,67%
Corona C	161	Navacerrada-1	Navacerrada	62	60	96,77%	62	60	96,77%
Corona C	162	Cercedilla-1	Cercedilla	52	56	107,69%	52	56	107,69%
Corona C	163	Becerril de la Sierra-1	Becerril de la Sierra	43	44	102,33%	43	44	102,33%
Corona C	164	El Boalo-1	Boalo (El)	54	57	105,56%	54	57	105,56%
Corona C	165	Los Molinos-1	Molinos (Los)	90	90	100%	90	90	100%
Corona C	166	Guadarrama-1	Guadarrama	103	103	100%	103	103	100%
Corona C	167	Collado Mediano-1	Collado Mediano	51	51	100%	51	51	100%
Corona C	168	Alpedrete-1	Alpedrete	98	98	100%	98	98	100%
Corona C	169	Moralzarzal-1	Moralzarzal	87	90	103,45%	87	90	103,45%

Corona	CZT208	Denomina ZT208	ZT1259	208			1259		
				Objetivo	Realizadas	%	Objetivo	Realizadas	%
Corona C	170	San Lorenzo de El Escorial-1	San Lorenzo de El Escorial	120	124	103,33%	120	124	103,33%
Corona C	171	El Escorial-1	Escorial (El)	106	121	114,15%	106	121	114,15%
Corona C	172	Valdemorillo-1	Rozas de Puerto Real	198	199	100,51%	13	7	53,85%
Corona C	172	Valdemorillo-1	Cenicientos	198	199	100,51%	40	28	70%
Corona C	172	Valdemorillo-1	Cadalso de los Vidrios	198	199	100,51%	60	43	71,67%
Corona C	172	Valdemorillo-1	Valdemorillo	198	199	100,51%	85	121	142,35%
Corona C	173	Santa María de la Alameda-1	Santa María de la Alameda	24	24	100%	24	24	100%
Corona C	174	Robledo de Chavela-1	Valdemaqueda	98	98	100%	16	14	87,50%
Corona C	174	Robledo de Chavela-1	Robledo de Chavela	98	98	100%	82	84	102,44%
Corona C	175	Zarzalejo-1	Zarzalejo	32	32	100%	32	32	100%
Corona C	176	Navalagamella-1	Fresnedillas de la Oliva	84	86	102,38%	32	51	159,38%
Corona C	176	Navalagamella-1	Navalagamella	84	86	102,38%	52	35	67,31%
Corona C	177	Quijorna-1	Quijorna	66	68	103,03%	66	68	103,03%
Corona C	178	Sierra Oeste-1	Colmenar del Arroyo	131	131	100%	32	22	68,75%
Corona C	178	Sierra Oeste-1	Chapinería	131	131	100%	44	73	165,91%
Corona C	178	Sierra Oeste-1	Navas del Rey	131	131	100%	55	36	65,45%
Corona C	179	Sierra Oeste-2	Pelayos de la Presa	108	108	100%	50	21	42%
Corona C	179	Sierra Oeste-2	San Martín de Valdeiglesia	108	108	100%	58	87	150%
Corona C	180	Villa del Prado-1	Villa del Prado	48	50	104,17%	48	50	104,17%
Corona C	181	Aldea del Fresno-1	Aldea del Fresno	53	54	101,89%	53	54	101,89%
Corona C	182	Sierra Oeste-3	Villamantilla	58	58	100%	27	28	103,70%
Corona C	182	Sierra Oeste-3	Villanueva de Perales	58	58	100%	31	30	96,77%
Corona C	183	Sevilla La Nueva-1	Sevilla la Nueva	64	66	103,12%	64	66	103,12%
Corona C	184	Villamanta-1	Villamanta	49	49	100%	49	49	100%
Corona C	185	Cuenca Media del Jarama-1	Ribatejada	56	56	100%	14	10	71,43%
Corona C	185	Cuenca Media del Jarama-1	Fresno de Torote	56	56	100%	42	46	109,52%
Corona C	186	Cuenca Media del Jarama -2	Valdeavero	84	89	105,95%	30	20	66,67%



Corona	CZT208	Denomina ZT208	ZT1259	208			1259		
				Objetivo	Realizadas	%	Objetivo	Realizadas	%
Corona C	186	Cuenca Media del Jarama -2	Camarma de Esteruelas	84	89	105,95%	54	69	127,78%
Corona C	187	Meco-1	Meco	93	95	102,15%	93	95	102,15%
Corona C	188	Corredor del Henares-1	Corpa	125	126	100,80%	14	24	171,43%
Corona C	188	Corredor del Henares-1	Pezuela de las Torres	125	126	100,80%	16	8	50%
Corona C	188	Corredor del Henares-1	Santorcaz	125	126	100,80%	17	19	111,76%
Corona C	188	Corredor del Henares-1	Anchuelo	125	126	100,80%	26	30	115,38%
Corona C	188	Corredor del Henares-1	Santos de la Humosa (Los)	125	126	100,80%	52	45	86,54%
Corona C	189	Villalbilla-1	Villalbilla	88	88	100%	88	88	100%
Corona C	190	Torres de la Alameda -1	Torres de la Alameda	56	56	100%	56	56	100%
Corona C	191	Corredor del Henares-2	Valverde de Alcalá	62	63	101,61%	13	1	7,69%
Corona C	191	Corredor del Henares-2	Nuevo Baztán	62	63	101,61%	49	62	126,53%
Corona C	192	Comarca de la Vega-1	Olmeda de las Fuentes	69	65	94,20%	12	15	125%
Corona C	192	Comarca de la Vega-1	Ambite	69	65	94,20%	14	13	92,86%
Corona C	192	Comarca de la Vega-1	Villar del Olmo	69	65	94,20%	43	37	86,05%
Corona C	193	Corredor del Henares-3	Pozuelo del Rey	82	82	100%	23	42	182,61%
Corona C	193	Corredor del Henares-3	Valdilecha	82	82	100%	59	40	67,80%
Corona C	194	Campo Real-1	Campo Real	46	46	100%	46	46	100%
Corona C	195	Perales de Tajuña- 1	Perales de Tajuña	57	57	100%	57	57	100%
Corona C	196	Comarca de la Vega -3	Orusco de Tajuña	118	129	109,32%	24	34	141,67%
Corona C	196	Comarca de la Vega -3	Carabaña	118	129	109,32%	42	48	114,29%
Corona C	196	Comarca de la Vega -3	Tielmes	118	129	109,32%	52	47	90,38%
Corona C	197	Villarejo de Salvanés1	Villarejo de Salvanés	54	54	100%	54	54	100%
Corona C	198	Comarca de la Vega-2	Brea de Tajo	93	94	101,08%	13	24	184,62%
Corona C	198	Comarca de la Vega-2	Valdaracete	93	94	101,08%	14	10	71,43%
Corona C	198	Comarca de la Vega-2	Estremera	93	94	101,08%	26	23	88,46%

Corona	CZT208	Denomina ZT208	ZT1259	208			1259		
				Objetivo	Realizadas	%	Objetivo	Realizadas	%
Corona C	198	Comarca de la Vega-2	Fuentidueña de Tajo	93	94	101,08%	40	37	92,50%
Corona C	199	Villamanrique de Tajo -1	Villamanrique de Tajo	16	16	100%	16	16	100%
Corona C	200	El Alamo-1	Alamo (El)	64	64	100%	64	64	100%
Corona C	201	Batres-1	Batres	112	112	100%	33	45	136,36%
Corona C	201	Batres-1	Serranillos del Valle	112	112	100%	79	67	84,81%
Corona C	202	Cubas de la Sagra-1	Cubas de la Sagra	119	121	101,68%	46	61	132,61%
Corona C	202	Cubas de la Sagra-1	Casarrubuelos	119	121	101,68%	73	60	82,19%
Corona C	203	Morata de Tajuña-1	Morata de Tajuña	52	55	105,77%	52	55	105,77%
Corona C	204	Titulcia-1	Titulcia	26	26	100%	26	26	100%
Corona C	205	Comarca de la Vega-4	Valdelaguna	50	50	100%	17	18	105,88%
Corona C	205	Comarca de la Vega-4	Belmonte de Tajo	50	50	100%	33	32	96,97%
Corona C	206	Chinchón-1	Chinchón	43	43	100%	43	43	100%
Corona C	207	Villaconejos-1	Villaconejos	67	69	102,99%	67	69	102,99%
Corona C	208	Colmenar de Oreja-1	Colmenar de Oreja	60	60	100%	60	60	100%
<b>TOTAL</b>				-	-	-	<b>50001</b>	<b>50412</b>	<b>100,82%</b>

Tabla 14 : Estadística de CAPI por zonas de transporte

ZT1259	ZT1259	Municipio	Hogares Encuestados	Individuos Encuestados	Incidencias	Objetivo	% Cobertura	Titulares	% Titulares	Reservas	% Reservas
2	079-01-002	Madrid	12	23	20	12	100,0%	5	41,7%	7	35,0%
3	079-01-003	Madrid	17	31	36	17	100,0%	6	35,3%	11	30,6%
4	079-01-004	Madrid	15	30	24	15	100,0%	10	66,7%	5	20,8%
5	079-01-005	Madrid	10	27	45	10	100,0%	1	10,0%	9	20,0%
7	079-01-007	Madrid	14	24	34	14	100,0%	7	50,0%	7	20,6%
8	079-01-008	Madrid	20	44	44	20	100,0%	10	50,0%	10	22,7%
9	079-01-009	Madrid	13	30	38	13	100,0%	2	15,4%	11	28,9%
10	079-01-010	Madrid	9	22	25	9	100,0%	2	22,2%	7	28,0%
12	079-01-012	Madrid	15	38	55	15	100,0%	3	20,0%	12	21,8%
13	079-01-013	Madrid	9	20	21	9	100,0%	3	33,3%	6	28,6%
14	079-01-014	Madrid	10	16	23	10	100,0%	5	50,0%	5	21,7%
15	079-01-015	Madrid	10	27	30	10	100,0%	3	30,0%	7	23,3%
16	079-01-016	Madrid	12	28	23	12	100,0%	4	33,3%	8	34,8%
17	079-01-017	Madrid	19	42	30	19	100,0%	8	42,1%	11	36,7%
18	079-01-018	Madrid	11	20	34	11	100,0%	5	45,5%	6	17,6%
19	079-01-019	Madrid	22	43	55	22	100,0%	8	36,4%	14	25,5%
20	079-01-020	Madrid	22	41	79	21	104,8%	5	22,7%	17	21,5%
21	079-01-021	Madrid	17	33	33	16	106,3%	8	47,1%	9	27,3%
22	079-01-022	Madrid	22	49	37	22	100,0%	9	40,9%	13	35,1%
23	079-01-023	Madrid	14	30	21	14	100,0%	6	42,9%	8	38,1%
24	079-02-024	Madrid	18	43	24	18	100,0%	9	50,0%	9	37,5%
25	079-02-025	Madrid	14	34	35	14	100,0%	5	35,7%	9	25,7%
26	079-02-026	Madrid	15	42	30	15	100,0%	7	46,7%	8	26,7%
27	079-02-	Madrid	21	55	38	21	100,0%	7	33,3%	14	36,8%

ZT1259	ZT1259	Municipio	Hogares Encuestados	Individuos Encuestados	Incidencias	Objetivo	% Cobertura	Titulares	% Titulares	Reservas	% Reservas
	027										
28	079-02-028	Madrid	21	52	59	21	100,0%	2	9,5%	19	32,2%
29	079-02-029	Madrid	21	48	19	21	100,0%	10	47,6%	11	57,9%
30	079-02-030	Madrid	19	42	35	19	100,0%	7	36,8%	12	34,3%
31	079-02-031	Madrid	14	28	34	14	100,0%	3	21,4%	11	32,4%
32	079-02-032	Madrid	18	36	36	18	100,0%	9	50,0%	9	25,0%
34	079-02-034	Madrid	8	24	5	8	100,0%	4	50,0%	4	80,0%
35	079-02-035	Madrid	14	41	27	14	100,0%	5	35,7%	9	33,3%
36	079-02-036	Madrid	20	45	25	20	100,0%	14	70,0%	6	24,0%
38	079-02-038	Madrid	17	43	58	17	100,0%	5	29,4%	12	20,7%
39	079-02-039	Madrid	19	43	59	19	100,0%	6	31,6%	13	22,0%
41	079-02-041	Madrid	18	48	29	18	100,0%	9	50,0%	9	31,0%
42	079-02-042A	Madrid	22	47	35	22	100,0%	8	36,4%	14	40,0%
45	079-02-045	Madrid	10	34	9	10	100,0%	6	60,0%	4	44,4%
46	079-03-046	Madrid	10	21	25	10	100,0%	3	30,0%	7	28,0%
48	079-03-048	Madrid	22	55	44	22	100,0%	11	50,0%	11	25,0%
49	079-03-049	Madrid	16	35	57	16	100,0%	3	18,8%	13	22,8%
51	079-03-051	Madrid	17	35	19	17	100,0%	12	70,6%	5	26,3%
54	079-03-054	Madrid	12	24	30	12	100,0%	3	25,0%	9	30,0%
56	079-03-056	Madrid	16	40	15	16	100,0%	12	75,0%	4	26,7%
57	079-03-057	Madrid	16	39	21	16	100,0%	10	62,5%	6	28,6%
58	079-03-058	Madrid	18	44	25	18	100,0%	11	61,1%	7	28,0%
59	079-03-059	Madrid	13	35	9	13	100,0%	10	76,9%	3	33,3%
60	079-03-060	Madrid	18	36	69	18	100,0%	5	27,8%	13	18,8%
61	079-03-061	Madrid	21	56	29	21	100,0%	11	52,4%	10	34,5%

ZT1259	ZT1259	Municipio	Hogares Encuestados	Individuos Encuestados	Incidencias	Objetivo	% Cobertura	Titulares	% Titulares	Reservas	% Reservas
62	079-03-062	Madrid	14	38	24	14	100,0%	8	57,1%	6	25,0%
63	079-03-063	Madrid	21	52	60	21	100,0%	7	33,3%	14	23,3%
64	079-03-064	Madrid	21	45	36	21	100,0%	12	57,1%	9	25,0%
65	079-04-065	Madrid	14	28	31	14	100,0%	5	35,7%	9	29,0%
66	079-04-066	Madrid	19	47	26	19	100,0%	10	52,6%	9	34,6%
67	079-04-067A	Madrid	17	41	11	17	100,0%	11	64,7%	6	54,5%
68	079-04-068A	Madrid	19	43	38	19	100,0%	6	31,6%	13	34,2%
69	079-04-069	Madrid	20	53	51	20	100,0%	6	30,0%	14	27,5%
70	079-04-070	Madrid	10	19	27	10	100,0%	4	40,0%	6	22,2%
71	079-04-071	Madrid	15	42	27	15	100,0%	8	53,3%	7	25,9%
72	079-04-072	Madrid	21	40	52	21	100,0%	8	38,1%	13	25,0%
73	079-04-073A	Madrid	23	54	31	23	100,0%	15	65,2%	8	25,8%
74	079-04-074	Madrid	14	41	27	14	100,0%	7	50,0%	7	25,9%
75	079-04-075	Madrid	18	32	23	18	100,0%	9	50,0%	9	39,1%
76	079-04-076	Madrid	17	50	50	17	100,0%	7	41,2%	10	20,0%
77	079-04-077	Madrid	19	46	38	19	100,0%	8	42,1%	11	28,9%
78	079-04-078	Madrid	19	38	50	19	100,0%	4	21,1%	15	30,0%
80	079-04-080	Madrid	20	48	27	20	100,0%	9	45,0%	11	40,7%
82	079-05-082	Madrid	9	19	17	9	100,0%	3	33,3%	6	35,3%
84	079-05-084	Madrid	12	38	23	12	100,0%	5	41,7%	7	30,4%
85	079-05-085A	Madrid	14	37	33	14	100,0%	7	50,0%	7	21,2%
88	079-05-088	Madrid	11	30	24	11	100,0%	4	36,4%	7	29,2%
89	079-05-089	Madrid	19	39	39	19	100,0%	7	36,8%	12	30,8%
90	079-05-090A	Madrid	12	23	38	12	100,0%	2	16,7%	10	26,3%
91	079-05-	Madrid	11	24	13	11	100,0%	6	54,5%	5	38,5%

ZT1259	ZT1259	Municipio	Hogares Encuestados	Individuos Encuestados	Incidencias	Objetivo	% Cobertura	Titulares	% Titulares	Reservas	% Reservas
	091										
92	079-05-092A	Madrid	13	37	13	13	100,0%	7	53,8%	6	46,2%
93	079-05-093A	Madrid	20	54	41	20	100,0%	10	50,0%	10	24,4%
94	079-05-094	Madrid	16	32	15	16	100,0%	11	68,8%	5	33,3%
95	079-05-095	Madrid	15	42	54	15	100,0%	3	20,0%	12	22,2%
96	079-05-096	Madrid	19	64	46	19	100,0%	10	52,6%	9	19,6%
97	079-05-097	Madrid	21	53	22	21	100,0%	14	66,7%	7	31,8%
98	079-05-098	Madrid	14	26	16	14	100,0%	8	57,1%	6	37,5%
99	079-05-099	Madrid	22	58	21	22	100,0%	14	63,6%	8	38,1%
101	079-05-101	Madrid	15	34	43	15	100,0%	3	20,0%	12	27,9%
102	079-05-102	Madrid	21	46	18	21	100,0%	14	66,7%	7	38,9%
103	079-05-103	Madrid	21	43	38	20	105,0%	7	33,3%	14	36,8%
105	079-06-105	Madrid	22	60	42	21	104,8%	10	45,5%	12	28,6%
106	079-06-106	Madrid	18	47	13	18	100,0%	10	55,6%	8	61,5%
107	079-06-107	Madrid	13	32	18	13	100,0%	6	46,2%	7	38,9%
108	079-06-108	Madrid	22	60	62	22	100,0%	11	50,0%	11	17,7%
109	079-06-109A	Madrid	15	33	40	15	100,0%	5	33,3%	10	25,0%
110	079-06-110	Madrid	20	56	26	20	100,0%	10	50,0%	10	38,5%
111	079-06-111	Madrid	22	51	41	22	100,0%	11	50,0%	11	26,8%
112	079-06-112	Madrid	22	44	39	22	100,0%	10	45,5%	12	30,8%
113	079-06-113	Madrid	15	36	19	15	100,0%	8	53,3%	7	36,8%
114	079-06-114A	Madrid	16	37	41	16	100,0%	6	37,5%	10	24,4%
115	079-06-115	Madrid	17	42	56	17	100,0%	5	29,4%	12	21,4%
116	079-06-116	Madrid	15	41	17	15	100,0%	6	40,0%	9	52,9%
117	079-06-117A	Madrid	20	50	28	20	100,0%	10	50,0%	10	35,7%

ZT1259	ZT1259	Municipio	Hogares Encuestados	Individuos Encuestados	Incidencias	Objetivo	% Cobertura	Titulares	% Titulares	Reservas	% Reservas
118	079-06-118	Madrid	18	45	12	18	100,0%	12	66,7%	6	50,0%
119	079-06-119	Madrid	17	31	30	17	100,0%	11	64,7%	6	20,0%
121	079-07-121	Madrid	11	31	29	11	100,0%	6	54,5%	5	17,2%
122	079-07-122	Madrid	11	21	11	11	100,0%	8	72,7%	3	27,3%
123	079-07-123	Madrid	17	43	44	17	100,0%	6	35,3%	11	25,0%
124	079-07-124	Madrid	13	27	46	13	100,0%	3	23,1%	10	21,7%
126	079-07-126	Madrid	15	32	16	15	100,0%	11	73,3%	4	25,0%
128	079-07-128	Madrid	12	23	9	12	100,0%	8	66,7%	4	44,4%
129	079-07-129	Madrid	17	47	34	17	100,0%	9	52,9%	8	23,5%
130	079-07-130	Madrid	12	36	30	12	100,0%	3	25,0%	9	30,0%
131	079-07-131	Madrid	18	44	76	18	100,0%	3	16,7%	15	19,7%
132	079-07-132	Madrid	20	41	52	20	100,0%	5	25,0%	15	28,8%
133	079-07-133	Madrid	17	38	63	17	100,0%	5	29,4%	12	19,0%
134	079-07-134	Madrid	20	61	23	20	100,0%	8	40,0%	12	52,2%
135	079-07-135	Madrid	11	28	34	11	100,0%	3	27,3%	8	23,5%
136	079-07-136	Madrid	22	46	38	22	100,0%	6	27,3%	16	42,1%
137	079-07-137	Madrid	22	54	53	22	100,0%	9	40,9%	13	24,5%
138	079-07-138	Madrid	15	32	26	15	100,0%	8	53,3%	7	26,9%
139	079-07-139	Madrid	17	33	40	17	100,0%	4	23,5%	13	32,5%
140	079-07-140	Madrid	12	22	25	12	100,0%	4	33,3%	8	32,0%
141	079-08-141	Madrid	11	30	12	11	100,0%	6	54,5%	5	41,7%
144	079-08-144	Madrid	13	38	35	13	100,0%	5	38,5%	8	22,9%
145	079-08-145	Madrid	12	38	26	12	100,0%	3	25,0%	9	34,6%
146	079-08-146	Madrid	15	37	35	15	100,0%	4	26,7%	11	31,4%
148	079-08-	Madrid	13	36	52	13	100,0%	2	15,4%	11	21,2%

ZT1259	ZT1259	Municipio	Hogares Encuestados	Individuos Encuestados	Incidencias	Objetivo	% Cobertura	Titulares	% Titulares	Reservas	% Reservas
	148										
152	079-08-152	Madrid	17	53	63	17	100,0%	4	23,5%	13	20,6%
154	079-08-154	Madrid	16	51	44	16	100,0%	5	31,3%	11	25,0%
155	079-08-155	Madrid	17	47	42	17	100,0%	8	47,1%	9	21,4%
157	079-08-157	Madrid	11	35	11	11	100,0%	5	45,5%	6	54,5%
158	079-08-158	Madrid	9	26	5	9	100,0%	7	77,8%	2	40,0%
159	079-08-159	Madrid	19	50	39	19	100,0%	6	31,6%	13	33,3%
160	079-08-160	Madrid	16	44	18	16	100,0%	8	50,0%	8	44,4%
161	079-08-161	Madrid	15	40	44	15	100,0%	4	26,7%	11	25,0%
162	079-08-162	Madrid	15	37	21	15	100,0%	8	53,3%	7	33,3%
163	079-08-163	Madrid	18	49	9	18	100,0%	15	83,3%	3	33,3%
167	079-08-167	Madrid	12	41	8	12	100,0%	9	75,0%	3	37,5%
170	079-08-170	Madrid	11	35	13	11	100,0%	5	45,5%	6	46,2%
171	079-08-171	Madrid	13	34	33	13	100,0%	4	30,8%	9	27,3%
172	079-08-172	Madrid	15	42	33	15	100,0%	7	46,7%	8	24,2%
173	079-08-173	Madrid	13	31	16	13	100,0%	6	46,2%	7	43,8%
174	079-08-174	Madrid	12	37	25	12	100,0%	2	16,7%	10	40,0%
175	079-08-175	Madrid	15	38	26	15	100,0%	8	53,3%	7	26,9%
176	079-08-176	Madrid	19	37	52	19	100,0%	8	42,1%	11	21,2%
177	079-08-177	Madrid	14	39	44	14	100,0%	7	50,0%	7	15,9%
178	079-08-178	Madrid	16	35	36	16	100,0%	8	50,0%	8	22,2%
179	079-08-179	Madrid	14	29	56	14	100,0%	2	14,3%	12	21,4%
180	079-08-180	Madrid	15	36	10	15	100,0%	9	60,0%	6	60,0%
181	079-08-181	Madrid	14	41	31	14	100,0%	5	35,7%	9	29,0%
183	079-08-183	Madrid	21	55	73	21	100,0%	6	28,6%	15	20,5%



ZT1259	ZT1259	Municipio	Hogares Encuestados	Individuos Encuestados	Incidencias	Objetivo	% Cobertura	Titulares	% Titulares	Reservas	% Reservas
184	079-08-184	Madrid	13	34	8	13	100,0%	9	69,2%	4	50,0%
185	079-08-185	Madrid	15	46	24	15	100,0%	4	26,7%	11	45,8%
186	079-08-186	Madrid	16	42	17	16	100,0%	10	62,5%	6	35,3%
189	079-08-189	Madrid	16	35	28	16	100,0%	6	37,5%	10	35,7%
190	079-08-190	Madrid	8	26	13	8	100,0%	3	37,5%	5	38,5%
194	079-08-194	Madrid	16	49	32	16	100,0%	4	25,0%	12	37,5%
197	079-08-197	Madrid	14	24	24	14	100,0%	6	42,9%	8	33,3%
198	079-08-198	Madrid	13	33	18	13	100,0%	7	53,8%	6	33,3%
200	079-09-200	Madrid	10	29	27	10	100,0%	2	20,0%	8	29,6%
201	079-09-201	Madrid	14	40	13	14	100,0%	8	57,1%	6	46,2%
202	079-09-202	Madrid	16	49	18	16	100,0%	11	68,8%	5	27,8%
203	079-09-203	Madrid	14	51	71	14	100,0%	0	0,0%	14	19,7%
204	079-09-204	Madrid	20	54	87	20	100,0%	5	25,0%	15	17,2%
206	079-09-206	Madrid	13	36	43	13	100,0%	1	7,7%	12	27,9%
207	079-09-207	Madrid	12	34	47	12	100,0%	1	8,3%	11	23,4%
208	079-09-208	Madrid	19	52	60	19	100,0%	1	5,3%	18	30,0%
209	079-09-209	Madrid	10	23	35	10	100,0%	3	30,0%	7	20,0%
210	079-09-210	Madrid	17	45	19	17	100,0%	10	58,8%	7	36,8%
211	079-09-211	Madrid	11	18	19	11	100,0%	5	45,5%	6	31,6%
217	079-09-217	Madrid	11	18	23	11	100,0%	2	18,2%	9	39,1%
222	079-09-222	Madrid	14	27	31	14	100,0%	6	42,9%	8	25,8%
225	079-09-225	Madrid	18	40	30	18	100,0%	10	55,6%	8	26,7%
227	079-09-227	Madrid	17	43	42	17	100,0%	7	41,2%	10	23,8%
228	079-09-228	Madrid	12	28	31	12	100,0%	5	41,7%	7	22,6%
229	079-09-	Madrid	11	26	28	11	100,0%	4	36,4%	7	25,0%

ZT1259	ZT1259	Municipio	Hogares Encuestados	Individuos Encuestados	Incidencias	Objetivo	% Cobertura	Titulares	% Titulares	Reservas	% Reservas
	229										
231	079-09-231	Madrid	19	45	75	19	100,0%	3	15,8%	16	21,3%
232	079-10-232	Madrid	12	25	7	12	100,0%	8	66,7%	4	57,1%
236	079-10-236	Madrid	13	39	29	13	100,0%	7	53,8%	6	20,7%
240	079-10-240	Madrid	17	40	28	17	100,0%	10	58,8%	7	25,0%
241	079-10-241	Madrid	11	27	44	11	100,0%	2	18,2%	9	20,5%
242	079-10-242	Madrid	20	47	47	20	100,0%	9	45,0%	11	23,4%
243	079-10-243	Madrid	16	42	37	16	100,0%	5	31,3%	11	29,7%
244	079-10-244	Madrid	15	35	25	15	100,0%	8	53,3%	7	28,0%
246	079-10-246	Madrid	15	44	53	15	100,0%	4	26,7%	11	20,8%
247	079-10-247	Madrid	13	32	43	13	100,0%	4	30,8%	9	20,9%
249	079-10-249	Madrid	12	31	16	12	100,0%	5	41,7%	7	43,8%
250	079-10-250	Madrid	19	53	24	19	100,0%	8	42,1%	11	45,8%
251	079-10-251	Madrid	17	43	47	17	100,0%	5	29,4%	12	25,5%
252	079-10-252	Madrid	19	56	47	19	100,0%	8	42,1%	11	23,4%
253	079-10-253	Madrid	19	42	55	19	100,0%	7	36,8%	12	21,8%
254	079-10-254	Madrid	16	40	16	16	100,0%	8	50,0%	8	50,0%
255	079-10-255	Madrid	20	41	35	20	100,0%	11	55,0%	9	25,7%
256	079-10-256	Madrid	16	39	30	16	100,0%	9	56,3%	7	23,3%
257	079-10-257	Madrid	12	28	27	12	100,0%	4	33,3%	8	29,6%
259	079-10-259	Madrid	13	31	17	13	100,0%	4	30,8%	9	52,9%
260	079-10-260	Madrid	19	42	18	19	100,0%	9	47,4%	10	55,6%
261	079-10-261	Madrid	16	38	41	16	100,0%	6	37,5%	10	24,4%
262	079-10-262	Madrid	22	59	49	22	100,0%	9	40,9%	13	26,5%

ZT1259	ZT1259	Municipio	Hogares Encuestados	Individuos Encuestados	Incidencias	Objetivo	% Cobertura	Titulares	% Titulares	Reservas	% Reservas
263	079-10-263	Madrid	13	34	12	13	100,0%	8	61,5%	5	41,7%
264	079-10-264	Madrid	13	41	9	13	100,0%	9	69,2%	4	44,4%
265	079-10-265	Madrid	20	44	34	20	100,0%	7	35,0%	13	38,2%
266	079-10-266	Madrid	18	48	28	18	100,0%	9	50,0%	9	32,1%
267	079-10-267	Madrid	17	40	15	17	100,0%	10	58,8%	7	46,7%
268	079-10-268	Madrid	17	40	26	17	100,0%	5	29,4%	12	46,2%
269	079-10-269	Madrid	20	54	65	20	100,0%	6	30,0%	14	21,5%
270	079-10-270	Madrid	11	29	30	11	100,0%	5	45,5%	6	20,0%
271	079-11-271	Madrid	9	17	17	9	100,0%	4	44,4%	5	29,4%
274	079-11-274	Madrid	11	28	30	11	100,0%	4	36,4%	7	23,3%
275	079-11-275	Madrid	15	45	10	15	100,0%	10	66,7%	5	50,0%
276	079-11-276	Madrid	13	34	16	13	100,0%	5	38,5%	8	50,0%
277	079-11-277	Madrid	13	32	34	13	100,0%	3	23,1%	10	29,4%
278	079-11-278	Madrid	17	29	28	17	100,0%	8	47,1%	9	32,1%
279	079-11-279	Madrid	16	26	48	16	100,0%	5	31,3%	11	22,9%
280	079-11-280	Madrid	18	53	48	18	100,0%	5	27,8%	13	27,1%
281	079-11-281	Madrid	15	36	40	15	100,0%	2	13,3%	13	32,5%
282	079-11-282	Madrid	17	40	33	17	100,0%	9	52,9%	8	24,2%
283	079-11-283	Madrid	13	31	41	13	100,0%	3	23,1%	10	24,4%
284	079-11-284	Madrid	19	42	38	19	100,0%	9	47,4%	10	26,3%
285	079-11-285	Madrid	11	26	25	11	100,0%	4	36,4%	7	28,0%
286	079-11-286	Madrid	15	36	35	15	100,0%	7	46,7%	8	22,9%
287	079-11-287	Madrid	16	36	24	16	100,0%	10	62,5%	6	25,0%
288	079-11-288	Madrid	16	35	38	16	100,0%	4	25,0%	12	31,6%

ZT1259	ZT1259	Municipio	Hogares Encuestados	Individuos Encuestados	Incidencias	Objetivo	% Cobertura	Titulares	% Titulares	Reservas	% Reservas
289	079-11-289	Madrid	16	49	28	16	100,0%	5	31,3%	11	39,3%
290	079-11-290	Madrid	15	39	16	15	100,0%	7	46,7%	8	50,0%
292	079-11-292	Madrid	14	31	50	14	100,0%	3	21,4%	11	22,0%
293	079-11-293	Madrid	15	34	30	15	100,0%	7	46,7%	8	26,7%
294	079-11-294	Madrid	14	32	51	14	100,0%	3	21,4%	11	21,6%
295	079-11-295	Madrid	13	31	9	13	100,0%	10	76,9%	3	33,3%
296	079-11-296	Madrid	14	38	38	14	100,0%	5	35,7%	9	23,7%
298	079-11-298	Madrid	13	32	10	13	100,0%	8	61,5%	5	50,0%
299	079-11-299	Madrid	18	55	26	18	100,0%	10	55,6%	8	30,8%
300	079-11-300	Madrid	20	55	30	20	100,0%	14	70,0%	6	20,0%
301	079-11-301	Madrid	17	50	68	17	100,0%	4	23,5%	13	19,1%
302	079-11-302	Madrid	21	62	46	21	100,0%	8	38,1%	13	28,3%
303	079-11-303	Madrid	15	40	17	15	100,0%	8	53,3%	7	41,2%
304	079-11-304	Madrid	18	52	24	18	100,0%	8	44,4%	10	41,7%
305	079-11-305	Madrid	24	75	51	24	100,0%	8	33,3%	16	31,4%
306	079-11-306	Madrid	13	39	44	13	100,0%	4	30,8%	9	20,5%
307	079-11-307	Madrid	10	27	33	10	100,0%	2	20,0%	8	24,2%
310	079-11-310	Madrid	13	43	27	13	100,0%	5	38,5%	8	29,6%
314	079-12-314	Madrid	11	28	28	11	100,0%	5	45,5%	6	21,4%
315	079-12-315	Madrid	15	38	32	15	100,0%	7	46,7%	8	25,0%
316	079-12-316	Madrid	17	46	20	17	100,0%	8	47,1%	9	45,0%
317	079-12-317	Madrid	14	34	40	14	100,0%	2	14,3%	12	30,0%
318	079-12-318	Madrid	18	48	41	18	100,0%	8	44,4%	10	24,4%
319	079-12-319	Madrid	12	30	54	12	100,0%	3	25,0%	9	16,7%
320	079-12-	Madrid	19	37	21	19	100,0%	13	68,4%	6	28,6%

ZT1259	ZT1259	Municipio	Hogares Encuestados	Individuos Encuestados	Incidencias	Objetivo	% Cobertura	Titulares	% Titulares	Reservas	% Reservas
	320										
321	079-12-321	Madrid	14	36	45	14	100,0%	1	7,1%	13	28,9%
323	079-12-323	Madrid	20	38	33	20	100,0%	9	45,0%	11	33,3%
324	079-12-324	Madrid	15	43	53	15	100,0%	4	26,7%	11	20,8%
325	079-12-325	Madrid	10	39	17	10	100,0%	5	50,0%	5	29,4%
327	079-12-327	Madrid	8	19	17	8	100,0%	1	12,5%	7	41,2%
328	079-12-328	Madrid	14	41	26	14	100,0%	6	42,9%	8	30,8%
329	079-12-329	Madrid	13	41	46	13	100,0%	5	38,5%	8	17,4%
331	079-12-331	Madrid	11	30	33	11	100,0%	4	36,4%	7	21,2%
332	079-12-332	Madrid	16	44	48	16	100,0%	2	12,5%	14	29,2%
333	079-12-333	Madrid	20	49	54	20	100,0%	5	25,0%	15	27,8%
334	079-12-334	Madrid	12	43	39	12	100,0%	2	16,7%	10	25,6%
335	079-12-335	Madrid	16	46	53	16	100,0%	3	18,8%	13	24,5%
336	079-12-336A	Madrid	20	56	57	20	100,0%	6	30,0%	14	24,6%
338	079-13-338	Madrid	14	33	21	14	100,0%	7	50,0%	7	33,3%
339	079-13-339	Madrid	18	38	19	18	100,0%	11	61,1%	7	36,8%
340	079-13-340	Madrid	13	33	20	13	100,0%	5	38,5%	8	40,0%
341	079-13-341	Madrid	17	28	61	17	100,0%	3	17,6%	14	23,0%
342	079-13-342	Madrid	15	39	51	15	100,0%	1	6,7%	14	27,5%
343	079-13-343	Madrid	17	39	33	17	100,0%	7	41,2%	10	30,3%
344	079-13-344	Madrid	11	26	17	11	100,0%	5	45,5%	6	35,3%
345	079-13-345	Madrid	10	26	19	10	100,0%	6	60,0%	4	21,1%
346	079-13-346	Madrid	12	30	21	12	100,0%	4	33,3%	8	38,1%
347	079-13-347	Madrid	15	44	40	15	100,0%	4	26,7%	11	27,5%
348	079-13-348	Madrid	16	35	38	16	100,0%	6	37,5%	10	26,3%

ZT1259	ZT1259	Municipio	Hogares Encuestados	Individuos Encuestados	Incidencias	Objetivo	% Cobertura	Titulares	% Titulares	Reservas	% Reservas
351	079-13-351	Madrid	15	30	24	15	100,0%	8	53,3%	7	29,2%
352	079-13-352	Madrid	16	35	53	16	100,0%	2	12,5%	14	26,4%
353	079-13-353	Madrid	14	38	27	14	100,0%	6	42,9%	8	29,6%
354	079-13-354	Madrid	14	34	37	14	100,0%	5	35,7%	9	24,3%
355	079-13-355	Madrid	18	49	53	18	100,0%	3	16,7%	15	28,3%
356	079-13-356	Madrid	10	24	11	10	100,0%	4	40,0%	6	54,5%
357	079-13-357	Madrid	17	44	53	17	100,0%	2	11,8%	15	28,3%
358	079-13-358	Madrid	12	32	29	12	100,0%	3	25,0%	9	31,0%
359	079-13-359	Madrid	12	30	9	12	100,0%	6	50,0%	6	66,7%
360	079-13-360	Madrid	20	45	52	20	100,0%	7	35,0%	13	25,0%
361	079-13-361	Madrid	10	28	9	10	100,0%	6	60,0%	4	44,4%
362	079-13-362	Madrid	16	48	24	16	100,0%	11	68,8%	5	20,8%
363	079-13-363	Madrid	16	37	42	16	100,0%	6	37,5%	10	23,8%
364	079-13-364	Madrid	17	52	32	17	100,0%	6	35,3%	11	34,4%
365	079-13-365	Madrid	14	33	14	14	100,0%	8	57,1%	6	42,9%
366	079-13-366	Madrid	16	39	16	16	100,0%	10	62,5%	6	37,5%
367	079-13-367	Madrid	16	48	19	16	100,0%	10	62,5%	6	31,6%
368	079-13-368	Madrid	12	34	25	12	100,0%	6	50,0%	6	24,0%
370	079-13-370	Madrid	16	42	33	16	100,0%	6	37,5%	10	30,3%
371	079-13-371	Madrid	13	35	32	13	100,0%	7	53,8%	6	18,8%
372	079-13-372	Madrid	13	39	36	13	100,0%	6	46,2%	7	19,4%
373	079-13-373	Madrid	18	45	47	18	100,0%	1	5,6%	17	36,2%
374	079-13-374	Madrid	13	36	27	13	100,0%	4	30,8%	9	33,3%
375	079-14-375	Madrid	10	22	10	10	100,0%	4	40,0%	6	60,0%
379	079-14-	Madrid	16	37	14	16	100,0%	10	62,5%	6	42,9%

ZT1259	ZT1259	Municipio	Hogares Encuestados	Individuos Encuestados	Incidencias	Objetivo	% Cobertura	Titulares	% Titulares	Reservas	% Reservas
	379										
380	079-14-380	Madrid	15	32	7	15	100,0%	11	73,3%	4	57,1%
381	079-14-381	Madrid	13	31	17	13	100,0%	6	46,2%	7	41,2%
382	079-14-382	Madrid	11	28	20	11	100,0%	4	36,4%	7	35,0%
383	079-14-383	Madrid	13	30	23	13	100,0%	4	30,8%	9	39,1%
384	079-14-384	Madrid	14	32	23	14	100,0%	5	35,7%	9	39,1%
385	079-14-385	Madrid	15	39	15	15	100,0%	9	60,0%	6	40,0%
386	079-14-386	Madrid	15	36	10	15	100,0%	9	60,0%	6	60,0%
387	079-14-387	Madrid	17	49	33	17	100,0%	6	35,3%	11	33,3%
388	079-14-388	Madrid	13	30	23	13	100,0%	5	38,5%	8	34,8%
389	079-14-389	Madrid	12	29	17	12	100,0%	7	58,3%	5	29,4%
390	079-14-390	Madrid	12	31	14	12	100,0%	4	33,3%	8	57,1%
391	079-14-391	Madrid	13	26	10	13	100,0%	8	61,5%	5	50,0%
392	079-14-392	Madrid	14	42	21	14	100,0%	8	57,1%	6	28,6%
393	079-14-393	Madrid	14	36	8	14	100,0%	10	71,4%	4	50,0%
395	079-14-395	Madrid	10	25	18	10	100,0%	5	50,0%	5	27,8%
396	079-15-396	Madrid	20	69	64	20	100,0%	7	35,0%	13	20,3%
397	079-15-397	Madrid	15	42	23	15	100,0%	8	53,3%	7	30,4%
398	079-15-398	Madrid	11	26	13	11	100,0%	5	45,5%	6	46,2%
399	079-15-399	Madrid	8	24	30	8	100,0%	2	25,0%	6	20,0%
400	079-15-400	Madrid	14	33	34	14	100,0%	5	35,7%	9	26,5%
401	079-15-401	Madrid	16	45	30	16	100,0%	8	50,0%	8	26,7%
402	079-15-402	Madrid	12	31	3	12	100,0%	8	66,7%	4	133,3%
404	079-15-404	Madrid	9	37	21	8	112,5%	1	11,1%	8	38,1%
405	079-15-405	Madrid	11	25	15	11	100,0%	5	45,5%	6	40,0%

ZT1259	ZT1259	Municipio	Hogares Encuestados	Individuos Encuestados	Incidencias	Objetivo	% Cobertura	Titulares	% Titulares	Reservas	% Reservas
406	079-15-406	Madrid	11	31	22	11	100,0%	6	54,5%	5	22,7%
407	079-15-407A	Madrid	10	29	26	10	100,0%	3	30,0%	7	26,9%
408	079-15-408	Madrid	17	34	33	17	100,0%	7	41,2%	10	30,3%
409	079-15-409	Madrid	14	36	29	14	100,0%	3	21,4%	11	37,9%
410	079-15-410	Madrid	17	36	26	17	100,0%	9	52,9%	8	30,8%
411	079-15-411A	Madrid	13	34	33	13	100,0%	4	30,8%	9	27,3%
412	079-15-412	Madrid	14	43	43	14	100,0%	2	14,3%	12	27,9%
413	079-15-413	Madrid	14	32	15	14	100,0%	5	35,7%	9	60,0%
414	079-15-414	Madrid	17	36	43	17	100,0%	8	47,1%	9	20,9%
415	079-15-415	Madrid	10	23	13	10	100,0%	5	50,0%	5	38,5%
416	079-15-416	Madrid	15	40	19	15	100,0%	8	53,3%	7	36,8%
417	079-15-417	Madrid	17	43	41	17	100,0%	5	29,4%	12	29,3%
418	079-15-418	Madrid	16	38	37	16	100,0%	7	43,8%	9	24,3%
419	079-15-419	Madrid	18	45	39	18	100,0%	6	33,3%	12	30,8%
420	079-15-420	Madrid	16	43	31	16	100,0%	8	50,0%	8	25,8%
421	079-15-421	Madrid	14	36	49	14	100,0%	4	28,6%	10	20,4%
422	079-15-422	Madrid	18	36	80	18	100,0%	4	22,2%	14	17,5%
423	079-15-423	Madrid	20	45	22	20	100,0%	11	55,0%	9	40,9%
424	079-15-424	Madrid	17	44	26	17	100,0%	12	70,6%	5	19,2%
425	079-15-425	Madrid	16	38	39	16	100,0%	8	50,0%	8	20,5%
426	079-15-426	Madrid	15	38	12	15	100,0%	11	73,3%	4	33,3%
427	079-15-427	Madrid	16	36	32	16	100,0%	8	50,0%	8	25,0%
428	079-15-428	Madrid	19	50	47	19	100,0%	10	52,6%	9	19,1%
431	079-16-431	Madrid	13	42	12	13	100,0%	8	61,5%	5	41,7%



ZT1259	ZT1259	Municipio	Hogares Encuestados	Individuos Encuestados	Incidencias	Objetivo	% Cobertura	Titulares	% Titulares	Reservas	% Reservas
433	079-16-433	Madrid	21	60	19	21	100,0%	8	38,1%	13	68,4%
434	079-16-434	Madrid	12	30	14	12	100,0%	5	41,7%	7	50,0%
435	079-16-435	Madrid	14	33	23	14	100,0%	4	28,6%	10	43,5%
436	079-16-436	Madrid	8	20	9	8	100,0%	4	50,0%	4	44,4%
437	079-16-437	Madrid	17	50	11	17	100,0%	13	76,5%	4	36,4%
438	079-16-438	Madrid	12	35	6	12	100,0%	9	75,0%	3	50,0%
440	079-16-440A	Madrid	13	47	4	13	100,0%	10	76,9%	3	75,0%
442	079-16-442	Madrid	16	48	31	16	100,0%	6	37,5%	10	32,3%
443	079-16-443	Madrid	15	33	49	15	100,0%	2	13,3%	13	26,5%
444	079-16-444	Madrid	13	33	36	13	100,0%	2	15,4%	11	30,6%
445	079-16-445	Madrid	12	33	25	12	100,0%	6	50,0%	6	24,0%
446	079-16-446	Madrid	14	32	35	14	100,0%	5	35,7%	9	25,7%
447	079-16-447	Madrid	16	50	38	16	100,0%	5	31,3%	11	28,9%
448	079-16-448	Madrid	13	41	28	13	100,0%	7	53,8%	6	21,4%
449	079-16-449	Madrid	15	34	43	15	100,0%	3	20,0%	12	27,9%
450	079-16-450	Madrid	14	32	33	14	100,0%	7	50,0%	7	21,2%
451	079-16-451	Madrid	14	28	22	14	100,0%	7	50,0%	7	31,8%
452	079-16-452	Madrid	12	28	29	12	100,0%	3	25,0%	9	31,0%
453	079-16-453	Madrid	10	23	25	10	100,0%	4	40,0%	6	24,0%
454	079-16-454	Madrid	12	40	21	12	100,0%	4	33,3%	8	38,1%
455	079-16-455	Madrid	18	50	3	18	100,0%	15	83,3%	3	100,0%
456	079-16-456	Madrid	18	50	26	18	100,0%	9	50,0%	9	34,6%
457	079-16-457	Madrid	14	33	16	14	100,0%	8	57,1%	6	37,5%
458	079-16-458	Madrid	16	40	16	16	100,0%	9	56,3%	7	43,8%

ZT1259	ZT1259	Municipio	Hogares Encuestados	Individuos Encuestados	Incidencias	Objetivo	% Cobertura	Titulares	% Titulares	Reservas	% Reservas
459	079-16-459	Madrid	10	39	25	9	111,1%	0	0,0%	10	40,0%
460	079-16-460	Madrid	15	44	40	15	100,0%	2	13,3%	13	32,5%
461	079-16-461	Madrid	9	28	25	9	100,0%	2	22,2%	7	28,0%
462	079-16-462	Madrid	10	28	3	10	100,0%	9	90,0%	1	33,3%
463	079-16-463	Madrid	15	50	53	15	100,0%	4	26,7%	11	20,8%
466	079-17-466	Madrid	19	43	27	19	100,0%	10	52,6%	9	33,3%
467	079-17-467	Madrid	11	32	38	11	100,0%	2	18,2%	9	23,7%
468	079-17-468	Madrid	16	36	18	16	100,0%	7	43,8%	9	50,0%
470	079-17-470	Madrid	18	61	53	18	100,0%	3	16,7%	15	28,3%
471	079-17-471	Madrid	18	48	33	18	100,0%	8	44,4%	10	30,3%
473	079-17-473	Madrid	15	54	35	15	100,0%	5	33,3%	10	28,6%
474	079-17-474	Madrid	20	60	50	20	100,0%	7	35,0%	13	26,0%
475	079-17-475	Madrid	13	36	16	13	100,0%	7	53,8%	6	37,5%
476	079-17-476	Madrid	18	39	53	18	100,0%	6	33,3%	12	22,6%
477	079-17-477	Madrid	16	45	66	16	100,0%	3	18,8%	13	19,7%
479	079-17-479	Madrid	17	40	27	17	100,0%	12	70,6%	5	18,5%
481	079-17-481	Madrid	15	34	59	15	100,0%	3	20,0%	12	20,3%
482	079-17-482	Madrid	20	65	76	20	100,0%	3	15,0%	17	22,4%
483	079-17-483	Madrid	17	46	49	17	100,0%	5	29,4%	12	24,5%
485	079-17-485	Madrid	10	34	35	10	100,0%	4	40,0%	6	17,1%
486	079-17-486	Madrid	18	57	27	18	100,0%	12	66,7%	6	22,2%
488	079-17-488	Madrid	13	38	38	13	100,0%	3	23,1%	10	26,3%
490	079-17-490	Madrid	17	54	15	17	100,0%	12	70,6%	5	33,3%
496	079-18-496	Madrid	8	12	34	8	100,0%	2	25,0%	6	17,6%
497	079-18-	Madrid	13	36	35	13	100,0%	2	15,4%	11	31,4%

ZT1259	ZT1259	Municipio	Hogares Encuestados	Individuos Encuestados	Incidencias	Objetivo	% Cobertura	Titulares	% Titulares	Reservas	% Reservas
	497										
498	079-18-498	Madrid	15	42	32	15	100,0%	7	46,7%	8	25,0%
499	079-18-499	Madrid	15	35	38	15	100,0%	7	46,7%	8	21,1%
500	079-18-500	Madrid	16	37	39	16	100,0%	4	25,0%	12	30,8%
501	079-18-501	Madrid	18	46	48	18	100,0%	4	22,2%	14	29,2%
502	079-18-502	Madrid	12	32	19	12	100,0%	6	50,0%	6	31,6%
503	079-18-503	Madrid	15	38	23	15	100,0%	9	60,0%	6	26,1%
504	079-18-504	Madrid	19	49	37	19	100,0%	8	42,1%	11	29,7%
505	079-18-505	Madrid	15	47	35	15	100,0%	4	26,7%	11	31,4%
506	079-18-506	Madrid	11	26	14	11	100,0%	5	45,5%	6	42,9%
510	079-18-510	Madrid	12	30	28	12	100,0%	4	33,3%	8	28,6%
512	079-18-512	Madrid	16	43	43	16	100,0%	5	31,3%	11	25,6%
514	079-18-514	Madrid	13	32	29	13	100,0%	5	38,5%	8	27,6%
515	079-18-515	Madrid	13	36	34	13	100,0%	8	61,5%	5	14,7%
516	079-18-516	Madrid	15	40	28	15	100,0%	5	33,3%	10	35,7%
517	079-18-517	Madrid	10	31	41	10	100,0%	1	10,0%	9	22,0%
522	079-19-522	Madrid	20	63	26	20	100,0%	12	60,0%	8	30,8%
523	079-19-523	Madrid	14	43	26	14	100,0%	7	50,0%	7	26,9%
524	079-19-524	Madrid	16	37	30	16	100,0%	8	50,0%	8	26,7%
526	079-19-526	Madrid	16	35	32	16	100,0%	8	50,0%	8	25,0%
527	079-19-527	Madrid	19	57	52	19	100,0%	8	42,1%	11	21,2%
530	079-19-530	Madrid	27	70	25	19	142,1%	13	48,1%	14	56,0%
531	079-19-531	Madrid	23	55	56	23	100,0%	8	34,8%	15	26,8%
534	079-19-534	Madrid	8	21	9	8	100,0%	4	50,0%	4	44,4%
537	079-19-537	Madrid	0		0	8	0,0%	0	#¡DIV/0!	0	#¡DIV/0!

ZT1259	ZT1259	Municipio	Hogares Encuestados	Individuos Encuestados	Incidencias	Objetivo	% Cobertura	Titulares	% Titulares	Reservas	% Reservas
541	079-20-541	Madrid	11	33	21	11	100,0%	4	36,4%	7	33,3%
542	079-20-542	Madrid	15	41	21	15	100,0%	9	60,0%	6	28,6%
545	079-20-545	Madrid	8	17	11	8	100,0%	6	75,0%	2	18,2%
546	079-20-546	Madrid	14	34	15	14	100,0%	10	71,4%	4	26,7%
547	079-20-547	Madrid	18	49	24	18	100,0%	10	55,6%	8	33,3%
548	079-20-548	Madrid	10	24	18	10	100,0%	3	30,0%	7	38,9%
550	079-20-550	Madrid	8	19	9	8	100,0%	5	62,5%	3	33,3%
551	079-20-551	Madrid	13	41	19	13	100,0%	7	53,8%	6	31,6%
552	079-20-552	Madrid	8	20	19	8	100,0%	2	25,0%	6	31,6%
553	079-20-553	Madrid	16	49	28	16	100,0%	11	68,8%	5	17,9%
554	079-20-554	Madrid	13	29	21	13	100,0%	7	53,8%	6	28,6%
556	079-20-556	Madrid	15	39	19	15	100,0%	7	46,7%	8	42,1%
557	079-20-557	Madrid	16	40	24	16	100,0%	4	25,0%	12	50,0%
558	079-20-558	Madrid	9	27	12	9	100,0%	6	66,7%	3	25,0%
560	079-20-560	Madrid	15	33	39	15	100,0%	3	20,0%	12	30,8%
561	079-20-561	Madrid	18	46	26	18	100,0%	9	50,0%	9	34,6%
562	079-20-562	Madrid	12	30	23	12	100,0%	6	50,0%	6	26,1%
563	079-20-563	Madrid	13	35	26	13	100,0%	4	30,8%	9	34,6%
564	079-20-564	Madrid	11	19	36	11	100,0%	4	36,4%	7	19,4%
565	079-20-565	Madrid	12	27	23	12	100,0%	4	33,3%	8	34,8%
566	079-20-566	Madrid	19	57	28	19	100,0%	13	68,4%	6	21,4%
567	079-20-567	Madrid	15	38	18	15	100,0%	6	40,0%	9	50,0%
568	079-20-568	Madrid	23	81	29	23	100,0%	13	56,5%	10	34,5%
569	079-20-569	Madrid	14	31	40	14	100,0%	4	28,6%	10	25,0%
570	079-20-	Madrid	11	33	21	11	100,0%	5	45,5%	6	28,6%

ZT1259	ZT1259	Municipio	Hogares Encuestados	Individuos Encuestados	Incidencias	Objetivo	% Cobertura	Titulares	% Titulares	Reservas	% Reservas
	570										
571	079-20-571	Madrid	16	49	54	16	100,0%	2	12,5%	14	25,9%
572	079-20-572	Madrid	15	43	29	15	100,0%	6	40,0%	9	31,0%
574	079-21-574A	Madrid	9	22	1	9	100,0%	8	88,9%	1	100,0%
576	079-21-576	Madrid	19	54	22	19	100,0%	13	68,4%	6	27,3%
577	079-21-577	Madrid	18	45	61	16	112,5%	4	22,2%	14	23,0%
580	079-21-580	Madrid	16	43	11	16	100,0%	9	56,3%	7	63,6%
581	079-21-581	Madrid	16	42	15	16	100,0%	10	62,5%	6	40,0%
582	079-21-582	Madrid	12	32	6	12	100,0%	8	66,7%	4	66,7%
583	079-21-583	Madrid	16	41	34	16	100,0%	3	18,8%	13	38,2%
584	079-21-584	Madrid	8	18	22	8	100,0%	3	37,5%	5	22,7%
587	006-002	Alcobendas	16	21	32	16	100,0%	3	18,8%	13	40,6%
588	006-003A	Alcobendas	18	42	32	18	100,0%	8	44,4%	10	31,3%
589	006-004A	Alcobendas	15	34	16	15	100,0%	9	60,0%	6	37,5%
591	006-006A	Alcobendas	20	59	33	20	100,0%	11	55,0%	9	27,3%
592	006-007	Alcobendas	20	46	22	20	100,0%	6	30,0%	14	63,6%
594	006-009	Alcobendas	20	48	10	20	100,0%	14	70,0%	6	60,0%
595	006-010	Alcobendas	17	43	26	17	100,0%	10	58,8%	7	26,9%
596	006-011	Alcobendas	22	53	34	22	100,0%	10	45,5%	12	35,3%
598	006-013A	Alcobendas	11	35	12	11	100,0%	8	72,7%	3	25,0%
601	006-016A	Alcobendas	1	1	2	16	6,3%	0	0,0%	1	50,0%
605	009-001	Algete	13	45	14	13	100,0%	6	46,2%	7	50,0%
607	009-003	Algete	25	72	51	25	100,0%	11	44,0%	14	27,5%
608	041-001	Cobeña	15	41	29	15	100,0%	10	66,7%	5	17,2%
610	045-002	Colmenar Viejo	22	68	21	22	100,0%	13	59,1%	9	42,9%
612	045-004	Colmenar Viejo	17	55	37	17	100,0%	6	35,3%	11	29,7%
613	045-005	Colmenar Viejo	23	46	44	23	100,0%	9	39,1%	14	31,8%
614	045-006A	Colmenar Viejo	21	58	31	21	100,0%	15	71,4%	6	19,4%
615	045-007	Colmenar Viejo	8	30	16	8	100,0%	3	37,5%	5	31,3%
616	129-001	San Agustín de Guadalix	22	69	28	22	100,0%	16	72,7%	6	21,4%
618	134-001	San Sebastián	16	31	30	16	100,0%	3	18,8%	13	43,3%

ZT1259	ZT1259	Municipio	Hogares Encuestados	Individuos Encuestados	Incidencias	Objetivo	% Cobertura	Titulares	% Titulares	Reservas	% Reservas
		de los Reyes									
619	134-002	San Sebastián de los Reyes	12	30	29	12	100,0%	3	25,0%	9	31,0%
620	134-003	San Sebastián de los Reyes	8	21	19	8	100,0%	4	50,0%	4	21,1%
622	134-005	San Sebastián de los Reyes	13	39	10	13	100,0%	9	69,2%	4	40,0%
623	134-006A	San Sebastián de los Reyes	18	56	35	18	100,0%	8	44,4%	10	28,6%
624	134-007	San Sebastián de los Reyes	21	56	39	21	100,0%	11	52,4%	10	25,6%
627	134-010	San Sebastián de los Reyes	18	53	35	18	100,0%	7	38,9%	11	31,4%
628	134-011	San Sebastián de los Reyes	17	39	39	17	100,0%	4	23,5%	13	33,3%
629	134-012	San Sebastián de los Reyes	20	47	28	20	100,0%	9	45,0%	11	39,3%
631	134-014	San Sebastián de los Reyes	20	59	24	20	100,0%	11	55,0%	9	37,5%
632	134-015	San Sebastián de los Reyes	12	34	14	12	100,0%	8	66,7%	4	28,6%
635	903-002	Tres Cantos	14	38	21	14	100,0%	9	64,3%	5	23,8%
636	903-003	Tres Cantos	9	31	6	9	100,0%	7	77,8%	2	33,3%
637	903-004A	Tres Cantos	16	41	32	16	100,0%	10	62,5%	6	18,8%
638	903-005	Tres Cantos	18	58	21	18	100,0%	12	66,7%	6	28,6%
640	903-007	Tres Cantos	15	43	25	15	100,0%	10	66,7%	5	20,0%
641	903-008A	Tres Cantos	17	53	16	17	100,0%	11	64,7%	6	37,5%
643	903-010	Tres Cantos	12	31	10	12	100,0%	10	83,3%	2	20,0%
646	007-003	Alcorcón	8	20	26	8	100,0%	2	25,0%	6	23,1%
649	007-006A	Alcorcón	19	54	21	19	100,0%	14	73,7%	5	23,8%
650	007-007A	Alcorcón	17	49	58	17	100,0%	6	35,3%	11	19,0%
652	007-009	Alcorcón	15	39	17	15	100,0%	8	53,3%	7	41,2%
653	007-010	Alcorcón	20	56	95	20	100,0%	5	25,0%	15	15,8%
654	007-011	Alcorcón	21	51	69	21	100,0%	6	28,6%	15	21,7%
655	007-012	Alcorcón	16	42	46	16	100,0%	6	37,5%	10	21,7%
656	007-013	Alcorcón	15	48	68	15	100,0%	4	26,7%	11	16,2%
657	007-014	Alcorcón	22	64	68	22	100,0%	10	45,5%	12	17,6%
658	007-015	Alcorcón	18	42	33	18	100,0%	9	50,0%	9	27,3%
659	007-016	Alcorcón	10	31	9	10	100,0%	7	70,0%	3	33,3%
661	007-018	Alcorcón	15	36	21	15	100,0%	9	60,0%	6	28,6%
662	007-019	Alcorcón	20	44	43	19	105,3%	7	35,0%	13	30,2%
663	007-020	Alcorcón	23	64	88	23	100,0%	7	30,4%	16	18,2%

ZT1259	ZT1259	Municipio	Hogares Encuestados	Individuos Encuestados	Incidencias	Objetivo	% Cobertura	Titulares	% Titulares	Reservas	% Reservas
664	007-021	Alcorcón	20	53	13	20	100,0%	17	85,0%	3	23,1%
665	007-022	Alcorcón	24	70	42	24	100,0%	15	62,5%	9	21,4%
666	007-023A	Alcorcón	17	48	39	17	100,0%	8	47,1%	9	23,1%
669	007-026	Alcorcón	21	55	36	21	100,0%	14	66,7%	7	19,4%
670	007-027A	Alcorcón	10	21	18	10	100,0%	5	50,0%	5	27,8%
671	015-001A	Arroyomolinos	27	74	29	27	100,0%	15	55,6%	12	41,4%
674	040-002	Ciempozuelos	22	64	50	22	100,0%	6	27,3%	16	32,0%
675	040-003	Ciempozuelos	17	46	26	17	100,0%	8	47,1%	9	34,6%
676	058-001	Fuenlabrada	10	32	37	10	100,0%	3	30,0%	7	18,9%
678	058-003A	Fuenlabrada	18	58	17	18	100,0%	9	50,0%	9	52,9%
681	058-006	Fuenlabrada	20	58	34	20	100,0%	10	50,0%	10	29,4%
682	058-007	Fuenlabrada	20	51	31	20	100,0%	8	40,0%	12	38,7%
683	058-008	Fuenlabrada	19	54	24	19	100,0%	10	52,6%	9	37,5%
684	058-009	Fuenlabrada	20	59	62	20	100,0%	5	25,0%	15	24,2%
685	058-010	Fuenlabrada	18	54	43	18	100,0%	6	33,3%	12	27,9%
687	058-012	Fuenlabrada	14	46	44	14	100,0%	5	35,7%	9	20,5%
688	058-013	Fuenlabrada	14	38	17	14	100,0%	7	50,0%	7	41,2%
690	058-015	Fuenlabrada	15	42	39	15	100,0%	3	20,0%	12	30,8%
691	058-016	Fuenlabrada	23	62	61	23	100,0%	7	30,4%	16	26,2%
692	058-017	Fuenlabrada	20	48	25	20	100,0%	10	50,0%	10	40,0%
693	058-018	Fuenlabrada	20	55	46	20	100,0%	7	35,0%	13	28,3%
694	058-019	Fuenlabrada	25	71	24	25	100,0%	18	72,0%	7	29,2%
697	058-022	Fuenlabrada	22	69	16	22	100,0%	13	59,1%	9	56,3%
698	058-023	Fuenlabrada	18	45	29	18	100,0%	7	38,9%	11	37,9%
699	058-024	Fuenlabrada	19	56	28	19	100,0%	9	47,4%	10	35,7%
701	058-026A	Fuenlabrada	16	51	22	16	100,0%	9	56,3%	7	31,8%
705	065-001A	Getafe	28	94	67	28	100,0%	8	28,6%	20	29,9%
706	065-002A	Getafe	12	37	30	12	100,0%	3	25,0%	9	30,0%
707	065-003A	Getafe	22	70	16	22	100,0%	12	54,5%	10	62,5%
708	065-004	Getafe	11	32	16	11	100,0%	6	54,5%	5	31,3%
709	065-005	Getafe	10	31	8	10	100,0%	6	60,0%	4	50,0%
710	065-006	Getafe	15	31	38	15	100,0%	6	40,0%	9	23,7%
712	065-008	Getafe	17	45	10	17	100,0%	11	64,7%	6	60,0%
714	065-010	Getafe	14	30	11	14	100,0%	8	57,1%	6	54,5%
715	065-011	Getafe	19	48	42	19	100,0%	8	42,1%	11	26,2%

ZT1259	ZT1259	Municipio	Hogares Encuestados	Individuos Encuestados	Incidencias	Objetivo	% Cobertura	Titulares	% Titulares	Reservas	% Reservas
716	065-012	Getafe	20	51	27	20	100,0%	10	50,0%	10	37,0%
717	065-013	Getafe	20	54	58	20	100,0%	6	30,0%	14	24,1%
722	065-018	Getafe	22	50	29	22	100,0%	13	59,1%	9	31,0%
723	065-019	Getafe	18	50	40	18	100,0%	6	33,3%	12	30,0%
724	065-020	Getafe	18	45	25	18	100,0%	6	33,3%	12	48,0%
726	065-022	Getafe	13	29	16	13	100,0%	6	46,2%	7	43,8%
727	065-023A	Getafe	18	42	12	18	100,0%	12	66,7%	6	50,0%
728	065-024	Getafe	19	48	11	19	100,0%	14	73,7%	5	45,5%
729	065-025	Getafe	15	36	14	15	100,0%	8	53,3%	7	50,0%
730	065-026A	Getafe	15	37	21	15	100,0%	6	40,0%	9	42,9%
731	065-027	Getafe	23	68	10	23	100,0%	17	73,9%	6	60,0%
736	066-002A	Griñón	18	51	4	18	100,0%	14	77,8%	4	100,0%
738	073-002	Humanes de Madrid	17	51	25	17	100,0%	7	41,2%	10	40,0%
739	073-003	Humanes de Madrid	19	53	24	19	100,0%	12	63,2%	7	29,2%
740	074-001	Leganés	22	62	73	22	100,0%	6	27,3%	16	21,9%
744	074-005A	Leganés	15	38	67	15	100,0%	4	26,7%	11	16,4%
746	074-007	Leganés	22	58	20	22	100,0%	14	63,6%	8	40,0%
747	074-008	Leganés	14	50	51	14	100,0%	6	42,9%	8	15,7%
748	074-009	Leganés	13	36	31	13	100,0%	4	30,8%	9	29,0%
751	074-012	Leganés	13	36	12	13	100,0%	7	53,8%	6	50,0%
752	074-013	Leganés	23	61	33	23	100,0%	12	52,2%	11	33,3%
754	074-015	Leganés	23	65	91	23	100,0%	6	26,1%	17	18,7%
755	074-016	Leganés	19	48	25	19	100,0%	9	47,4%	10	40,0%
756	074-017	Leganés	14	33	6	14	100,0%	9	64,3%	5	83,3%
757	074-018	Leganés	17	43	17	17	100,0%	10	58,8%	7	41,2%
759	074-020	Leganés	15	45	42	15	100,0%	6	40,0%	9	21,4%
760	074-021	Leganés	15	40	40	15	100,0%	6	40,0%	9	22,5%
761	074-022	Leganés	14	33	63	14	100,0%	2	14,3%	12	19,0%
762	074-023	Leganés	17	37	22	17	100,0%	10	58,8%	7	31,8%
763	074-024A	Leganés	12	34	19	12	100,0%	2	16,7%	10	52,6%
765	074-026	Leganés	19	51	37	19	100,0%	11	57,9%	8	21,6%
766	074-027	Leganés	20	50	66	20	100,0%	6	30,0%	14	21,2%
768	074-029	Leganés	10	31	32	10	100,0%	0	0,0%	10	31,3%
769	074-030	Leganés	21	54	61	21	100,0%	9	42,9%	12	19,7%
772	074-033	Leganés	14	31	12	14	100,0%	9	64,3%	5	41,7%



ZT1259	ZT1259	Municipio	Hogares Encuestados	Individuos Encuestados	Incidencias	Objetivo	% Cobertura	Titulares	% Titulares	Reservas	% Reservas
773	074-034	Leganés	18	60	32	18	100,0%	10	55,6%	8	25,0%
778	089-001A	Moraleja de Enmedio	12	39	14	12	100,0%	6	50,0%	6	42,9%
784	092-006	Móstoles	17	47	29	17	100,0%	6	35,3%	11	37,9%
785	092-007	Móstoles	16	49	54	16	100,0%	7	43,8%	9	16,7%
786	092-008	Móstoles	21	54	33	21	100,0%	12	57,1%	9	27,3%
787	092-009	Móstoles	16	46	8	16	100,0%	12	75,0%	4	50,0%
788	092-010	Móstoles	19	49	10	19	100,0%	14	73,7%	5	50,0%
789	092-011	Móstoles	15	38	28	15	100,0%	7	46,7%	8	28,6%
790	092-012	Móstoles	23	68	70	23	100,0%	6	26,1%	17	24,3%
791	092-013	Móstoles	10	29	19	10	100,0%	5	50,0%	5	26,3%
793	092-015	Móstoles	16	46	41	16	100,0%	6	37,5%	10	24,4%
794	092-016	Móstoles	17	42	28	17	100,0%	10	58,8%	7	25,0%
795	092-017	Móstoles	18	51	55	18	100,0%	6	33,3%	12	21,8%
796	092-018	Móstoles	20	53	28	20	100,0%	12	60,0%	8	28,6%
797	092-019	Móstoles	17	48	25	17	100,0%	7	41,2%	10	40,0%
798	092-020	Móstoles	16	46	27	16	100,0%	9	56,3%	7	25,9%
800	092-022	Móstoles	18	51	78	18	100,0%	5	27,8%	13	16,7%
801	092-023	Móstoles	15	34	21	15	100,0%	7	46,7%	8	38,1%
802	092-024	Móstoles	14	39	15	14	100,0%	8	57,1%	6	40,0%
804	092-026	Móstoles	15	43	38	15	100,0%	7	46,7%	8	21,1%
805	092-027	Móstoles	20	61	29	20	100,0%	11	55,0%	9	31,0%
807	092-029	Móstoles	16	54	18	16	100,0%	9	56,3%	7	38,9%
808	092-030	Móstoles	25	64	56	25	100,0%	11	44,0%	14	25,0%
809	092-031	Móstoles	21	70	48	21	100,0%	8	38,1%	13	27,1%
812	096-001	Navalcarnero	20	61	24	20	100,0%	9	45,0%	11	45,8%
813	096-002	Navalcarnero	17	53	33	17	100,0%	4	23,5%	13	39,4%
814	096-003A	Navalcarnero	16	50	30	16	100,0%	4	25,0%	12	40,0%
816	106-002	Parla	16	49	14	16	100,0%	9	56,3%	7	50,0%
818	106-004	Parla	25	68	37	25	100,0%	15	60,0%	10	27,0%
819	106-005	Parla	24	74	31	24	100,0%	16	66,7%	8	25,8%
820	106-006	Parla	19	65	38	19	100,0%	10	52,6%	9	23,7%
823	106-009	Parla	22	60	25	22	100,0%	10	45,5%	12	48,0%
824	106-010	Parla	22	59	18	22	100,0%	16	72,7%	6	33,3%
825	106-011	Parla	16	57	15	16	100,0%	10	62,5%	6	40,0%

ZT1259	ZT1259	Municipio	Hogares Encuestados	Individuos Encuestados	Incidencias	Objetivo	% Cobertura	Titulares	% Titulares	Reservas	% Reservas
826	106-012A	Parla	23	61	22	23	100,0%	15	65,2%	8	36,4%
827	106-013	Parla	20	64	17	20	100,0%	15	75,0%	5	29,4%
829	106-015	Parla	12	39	18	12	100,0%	6	50,0%	6	33,3%
833	113-003	Pinto	22	44	27	22	100,0%	12	54,5%	10	37,0%
834	113-004	Pinto	17	51	30	17	100,0%	9	52,9%	8	26,7%
835	113-005	Pinto	24	53	60	23	104,3%	9	37,5%	15	25,0%
836	113-006A	Pinto	20	67	26	20	100,0%	12	60,0%	8	30,8%
841	132-002	San Martín de la Vega	29	96	43	29	100,0%	15	51,7%	14	32,6%
842	149-001A	Torrejón de la Calzada	18	48	23	16	112,5%	6	33,3%	12	52,2%
843	150-001	Torrejón de Velasco	12	41	28	12	100,0%	4	33,3%	8	28,6%
844	161-001	Valdemoro	20	56	49	19	105,3%	8	40,0%	12	24,5%
847	161-004	Valdemoro	23	64	67	23	100,0%	9	39,1%	14	20,9%
848	161-005	Valdemoro	26	79	67	26	100,0%	11	42,3%	15	22,4%
849	161-006	Valdemoro	14	39	21	14	100,0%	7	50,0%	7	33,3%
850	161-007	Valdemoro	18	49	31	18	100,0%	9	50,0%	9	29,0%
851	161-008	Valdemoro	11	38	29	11	100,0%	4	36,4%	7	24,1%
852	161-009	Valdemoro	18	62	20	18	100,0%	13	72,2%	5	25,0%
853	161-010	Valdemoro	14	44	26	14	100,0%	4	28,6%	10	38,5%
856	002-002	Ajalvir	12	30	16	12	100,0%	7	58,3%	5	31,3%
858	005-002	Alcalá de Henares	8	21	9	8	100,0%	6	75,0%	2	22,2%
859	005-003	Alcalá de Henares	24	72	21	24	100,0%	15	62,5%	9	42,9%
864	005-008	Alcalá de Henares	14	48	24	14	100,0%	7	50,0%	7	29,2%
865	005-009	Alcalá de Henares	20	53	19	20	100,0%	13	65,0%	7	36,8%
866	005-010	Alcalá de Henares	20	64	33	20	100,0%	10	50,0%	10	30,3%
867	005-011A	Alcalá de Henares	24	66	54	24	100,0%	10	41,7%	14	25,9%
868	005-012	Alcalá de Henares	12	35	16	12	100,0%	6	50,0%	6	37,5%
869	005-013	Alcalá de Henares	13	39	14	13	100,0%	8	61,5%	5	35,7%
872	005-016	Alcalá de Henares	20	53	6	20	100,0%	15	75,0%	5	83,3%
873	005-017	Alcalá de Henares	21	51	27	21	100,0%	9	42,9%	12	44,4%
874	005-018	Alcalá de	17	46	25	17	100,0%	10	58,8%	7	28,0%

ZT1259	ZT1259	Municipio	Hogares Encuestados	Individuos Encuestados	Incidencias	Objetivo	% Cobertura	Titulares	% Titulares	Reservas	% Reservas
		Henares									
875	005-019	Alcalá de Henares	23	66	14	23	100,0%	16	69,6%	7	50,0%
876	005-020	Alcalá de Henares	15	30	12	15	100,0%	10	66,7%	5	41,7%
877	005-021	Alcalá de Henares	20	40	54	20	100,0%	9	45,0%	11	20,4%
878	005-022	Alcalá de Henares	14	34	15	14	100,0%	9	64,3%	5	33,3%
879	005-023	Alcalá de Henares	20	56	41	20	100,0%	9	45,0%	11	26,8%
880	005-024A	Alcalá de Henares	23	65	17	23	100,0%	13	56,5%	10	58,8%
881	005-025	Alcalá de Henares	21	59	20	21	100,0%	12	57,1%	9	45,0%
883	005-027	Alcalá de Henares	21	57	9	21	100,0%	15	71,4%	6	66,7%
884	005-028	Alcalá de Henares	18	42	20	18	100,0%	11	61,1%	7	35,0%
886	014-001	Arganda del Rey	11	34	10	11	100,0%	8	72,7%	3	30,0%
888	014-003	Arganda del Rey	19	62	55	19	100,0%	8	42,1%	11	20,0%
889	014-004A	Arganda del Rey	12	36	26	12	100,0%	4	33,3%	8	30,8%
890	014-005	Arganda del Rey	15	46	16	15	100,0%	7	46,7%	8	50,0%
892	014-007A	Arganda del Rey	21	62	12	21	100,0%	14	66,7%	7	58,3%
893	014-008	Arganda del Rey	21	60	19	21	100,0%	14	66,7%	7	36,8%
896	049-003	Coslada	11	29	16	11	100,0%	7	63,6%	4	25,0%
897	049-004	Coslada	23	65	32	23	100,0%	11	47,8%	12	37,5%
898	049-005	Coslada	21	63	58	21	100,0%	11	52,4%	10	17,2%
899	049-006	Coslada	18	49	39	18	100,0%	7	38,9%	11	28,2%
900	049-007	Coslada	18	47	35	18	100,0%	10	55,6%	8	22,9%
901	049-008	Coslada	16	41	37	16	100,0%	3	18,8%	13	35,1%
902	049-009	Coslada	18	57	28	18	100,0%	10	55,6%	8	28,6%
903	049-010	Coslada	10	31	9	10	100,0%	5	50,0%	5	55,6%
904	049-011	Coslada	12	36	10	12	100,0%	6	50,0%	6	60,0%
905	049-012A	Coslada	20	56	29	20	100,0%	9	45,0%	11	37,9%
906	053-001	Daganzo de Arriba	19	55	22	19	100,0%	10	52,6%	9	40,9%
908	075-001A	Loeches	17	49	31	17	100,0%	11	64,7%	6	19,4%

ZT1259	ZT1259	Municipio	Hogares Encuestados	Individuos Encuestados	Incidencias	Objetivo	% Cobertura	Titulares	% Titulares	Reservas	% Reservas
909	084-001	Mejorada del Campo	22	68	28	22	100,0%	15	68,2%	7	25,0%
911	084-003	Mejorada del Campo	17	48	9	17	100,0%	14	82,4%	3	33,3%
912	104-001A	Paracuellos de Jarama	17	50	21	17	100,0%	8	47,1%	9	42,9%
913	123-001	Rivas-Vaciamadrid	25	71	13	25	100,0%	17	68,0%	8	61,5%
914	123-002A	Rivas-Vaciamadrid	19	49	38	19	100,0%	10	52,6%	9	23,7%
915	123-003	Rivas-Vaciamadrid	19	48	34	19	100,0%	8	42,1%	11	32,4%
916	123-004A	Rivas-Vaciamadrid	26	76	44	26	100,0%	14	53,8%	12	27,3%
917	123-005	Rivas-Vaciamadrid	23	61	43	23	100,0%	13	56,5%	10	23,3%
927	130-006	San Fernando de Henares	17	45	14	17	100,0%	9	52,9%	8	57,1%
928	130-007	San Fernando de Henares	18	53	16	18	100,0%	10	55,6%	8	50,0%
929	130-008	San Fernando de Henares	17	43	29	17	100,0%	7	41,2%	10	34,5%
930	130-009	San Fernando de Henares	21	63	76	21	100,0%	8	38,1%	13	17,1%
933	148-002A	Torrejón de Ardoz	22	57	31	22	100,0%	13	59,1%	9	29,0%
934	148-003	Torrejón de Ardoz	15	41	35	15	100,0%	5	33,3%	10	28,6%
935	148-004	Torrejón de Ardoz	18	49	8	18	100,0%	14	77,8%	4	50,0%
936	148-005	Torrejón de Ardoz	15	46	38	15	100,0%	7	46,7%	8	21,1%
937	148-006	Torrejón de Ardoz	14	41	16	14	100,0%	7	50,0%	7	43,8%
938	148-007	Torrejón de Ardoz	25	74	49	25	100,0%	11	44,0%	14	28,6%
939	148-008	Torrejón de Ardoz	19	46	29	19	100,0%	11	57,9%	8	27,6%
941	148-010	Torrejón de Ardoz	22	58	62	22	100,0%	8	36,4%	14	22,6%
943	148-012	Torrejón de Ardoz	24	63	37	24	100,0%	15	62,5%	9	24,3%
944	148-013	Torrejón de Ardoz	19	48	21	19	100,0%	13	68,4%	6	28,6%
945	148-014	Torrejón de Ardoz	15	49	17	15	100,0%	8	53,3%	7	41,2%
946	148-015	Torrejón de Ardoz	8	22	22	8	100,0%	4	50,0%	4	18,2%
947	148-016	Torrejón de	21	59	16	21	100,0%	14	66,7%	7	43,8%

ZT1259	ZT1259	Municipio	Hogares Encuestados	Individuos Encuestados	Incidencias	Objetivo	% Cobertura	Titulares	% Titulares	Reservas	% Reservas
		Ardoz									
949	167-001A	Velilla de San Antonio	21	59	28	21	100,0%	14	66,7%	7	25,0%
950	022-001	Boadilla del Monte	17	59	22	17	100,0%	11	64,7%	6	27,3%
951	022-002	Boadilla del Monte	14	41	17	14	100,0%	7	50,0%	7	41,2%
952	022-003	Boadilla del Monte	9	35	19	9	100,0%	4	44,4%	5	26,3%
954	022-005	Boadilla del Monte	12	37	27	12	100,0%	5	41,7%	7	25,9%
955	022-006	Boadilla del Monte	19	63	28	19	100,0%	9	47,4%	10	35,7%
956	022-007	Boadilla del Monte	24	73	58	24	100,0%	9	37,5%	15	25,9%
958	022-009	Boadilla del Monte	9	20	7	9	100,0%	5	55,6%	4	57,1%
959	022-010	Boadilla del Monte	8	25	8	8	100,0%	6	75,0%	2	25,0%
960	026-001	Brunete	18	56	24	18	100,0%	13	72,2%	5	20,8%
961	026-002	Brunete	8	30	20	8	100,0%	1	12,5%	7	35,0%
962	044-001	Colmenarejo	17	48	31	17	100,0%	10	58,8%	7	22,6%
963	047-001	Collado Villalba	16	45	18	16	100,0%	10	62,5%	6	33,3%
964	047-002	Collado Villalba	20	62	33	20	100,0%	9	45,0%	11	33,3%
966	047-004	Collado Villalba	16	33	42	16	100,0%	6	37,5%	10	23,8%
967	047-005	Collado Villalba	15	44	20	15	100,0%	7	46,7%	8	40,0%
968	047-006	Collado Villalba	21	57	39	21	100,0%	10	47,6%	11	28,2%
970	047-008	Collado Villalba	26	71	25	26	100,0%	17	65,4%	9	36,0%
971	061-001	Galapagar	11	39	17	11	100,0%	5	45,5%	6	35,3%
972	061-002	Galapagar	16	45	42	16	100,0%	7	43,8%	9	21,4%
973	061-003	Galapagar	20	56	38	20	100,0%	11	55,0%	9	23,7%
974	061-004	Galapagar	19	53	22	19	100,0%	12	63,2%	7	31,8%
975	072-001	Hoyo de Manzanares	16	46	8	16	100,0%	12	75,0%	4	50,0%
977	080-002	Majadahonda	18	47	17	18	100,0%	9	50,0%	9	52,9%
978	080-003	Majadahonda	16	34	63	16	100,0%	3	18,8%	13	20,6%
979	080-004	Majadahonda	19	55	29	19	100,0%	10	52,6%	9	31,0%
980	080-005	Majadahonda	8	30	25	8	100,0%	3	37,5%	5	20,0%
981	080-006	Majadahonda	24	77	51	24	100,0%	11	45,8%	13	25,5%
982	080-007	Majadahonda	18	52	21	18	100,0%	11	61,1%	7	33,3%
984	080-009	Majadahonda	10	37	6	10	100,0%	8	80,0%	2	33,3%
986	080-011	Majadahonda	25	68	60	25	100,0%	6	24,0%	19	31,7%

ZT1259	ZT1259	Municipio	Hogares Encuestados	Individuos Encuestados	Incidencias	Objetivo	% Cobertura	Titulares	% Titulares	Reservas	% Reservas
990	115-003	Pozuelo de Alarcón	16	51	11	16	100,0%	12	75,0%	4	36,4%
991	115-004	Pozuelo de Alarcón	12	29	25	12	100,0%	7	58,3%	5	20,0%
992	115-005	Pozuelo de Alarcón	10	32	14	10	100,0%	6	60,0%	4	28,6%
994	115-007	Pozuelo de Alarcón	24	71	19	13	184,6%	9	37,5%	15	78,9%
995	115-008	Pozuelo de Alarcón	19	37	35	19	100,0%	8	42,1%	11	31,4%
996	115-009	Pozuelo de Alarcón	19	49	72	19	100,0%	4	21,1%	15	20,8%
997	115-010	Pozuelo de Alarcón	16	46	26	16	100,0%	9	56,3%	7	26,9%
999	115-012	Pozuelo de Alarcón	11	27	20	11	100,0%	4	36,4%	7	35,0%
1001	115-014	Pozuelo de Alarcón	14	37	14	14	100,0%	7	50,0%	7	50,0%
1003	115-016	Pozuelo de Alarcón	13	25	21	13	100,0%	7	53,8%	6	28,6%
1004	115-017A	Pozuelo de Alarcón	1	4	0	10	10,0%	1	100,0%	0	0,0%
1005	115-018	Pozuelo de Alarcón	4	13	4	18	22,2%	4	100,0%	0	0,0%
1007	115-020	Pozuelo de Alarcón	25	73	12	11	227,3%	9	36,0%	16	133,3%
1010	127-001	Rozas de Madrid (Las)	14	44	26	14	100,0%	9	64,3%	5	19,2%
1011	127-002	Rozas de Madrid (Las)	14	32	26	14	100,0%	7	50,0%	7	26,9%
1012	127-003	Rozas de Madrid (Las)	17	56	24	17	100,0%	8	47,1%	9	37,5%
1014	127-005	Rozas de Madrid (Las)	24	79	41	24	100,0%	10	41,7%	14	34,1%
1015	127-006	Rozas de Madrid (Las)	25	69	33	25	100,0%	14	56,0%	11	33,3%
1018	127-009	Rozas de Madrid (Las)	29	69	58	29	100,0%	19	65,5%	10	17,2%
1019	127-010	Rozas de Madrid (Las)	23	66	20	23	100,0%	17	73,9%	6	30,0%
1020	152-001	Torrelodones	14	44	30	14	100,0%	6	42,9%	8	26,7%
1021	152-002A	Torrelodones	18	57	28	18	100,0%	10	55,6%	8	28,6%
1022	152-003	Torrelodones	12	37	19	12	100,0%	7	58,3%	5	26,3%
1023	176-001	Villanueva de la Cañada	26	83	48	26	100,0%	13	50,0%	13	27,1%
1025	176-003	Villanueva de la Cañada	11	33	18	11	100,0%	6	54,5%	5	27,8%
1026	177-001A	Villanueva del	25	70	71	25	100,0%	6	24,0%	19	26,8%

ZT1259	ZT1259	Municipio	Hogares Encuestados	Individuos Encuestados	Incidencias	Objetivo	% Cobertura	Titulares	% Titulares	Reservas	% Reservas
		Pardillo									
1027	181-001	Villaviciosa de Odón	14	45	8	14	100,0%	10	71,4%	4	50,0%
1029	181-003	Villaviciosa de Odón	17	51	12	17	100,0%	13	76,5%	4	33,3%
1030	181-004	Villaviciosa de Odón	13	38	19	13	100,0%	6	46,2%	7	36,8%
1031	181-005	Villaviciosa de Odón	14	30	24	14	100,0%	6	42,9%	8	33,3%
1046	059-001A	Fuente el Saz de Jarama	14	38	12	14	100,0%	10	71,4%	4	33,3%
1050	067-001	Guadalupe de la Sierra	14	47	14	14	100,0%	10	71,4%	4	28,6%
1056	082-001	Manzanares el Real	17	47	30	17	100,0%	9	52,9%	8	26,7%
1057	085-001	Miraflores de la Sierra	14	39	15	14	100,0%	7	50,0%	7	46,7%
1058	086-001	Molar (El)	16	46	32	16	100,0%	8	50,0%	8	25,0%
1063	108-001	Pedrezuela	13	39	1	13	100,0%	12	92,3%	1	100,0%
1074	144-001	Soto del Real	17	50	16	17	100,0%	11	64,7%	6	37,5%
1087	004-001	Alamo (El)	17	44	42	17	100,0%	8	47,1%	9	21,4%
1089	013-001	Aranjuez	10	22	28	10	100,0%	3	30,0%	7	25,0%
1090	013-002	Aranjuez	23	55	49	23	100,0%	12	52,2%	11	22,4%
1091	013-003	Aranjuez	8	23	14	8	100,0%	6	75,0%	2	14,3%
1092	013-004	Aranjuez	14	35	37	14	100,0%	3	21,4%	11	29,7%
1093	013-005	Aranjuez	17	53	29	17	100,0%	10	58,8%	7	24,1%
1094	013-006	Aranjuez	18	45	38	18	100,0%	7	38,9%	11	28,9%
1095	013-007	Aranjuez	19	51	12	19	100,0%	11	57,9%	8	66,7%
1096	013-008A	Aranjuez	14	44	27	14	100,0%	5	35,7%	9	33,3%
1103	050-001	Cubas de la Sagra	14	42	36	14	100,0%	6	42,9%	8	22,2%
1108	133-001	San Martín de Valdeiglesia	16	41	16	16	100,0%	8	50,0%	8	50,0%
1110	141-001	Sevilla la Nueva	17	58	19	17	100,0%	9	52,9%	8	42,1%
1113	171-001	Villa del Prado	14	40	20	14	100,0%	8	57,1%	6	30,0%
1121	032-001A	Camarma de Esteruelas	15	38	14	15	100,0%	9	60,0%	6	42,9%
1122	033-001	Campo Real	14	42	25	14	100,0%	7	50,0%	7	28,0%
1124	043-001	Colmenar de Oreja	16	43	25	16	100,0%	8	50,0%	8	32,0%
1126	052-001	Chinchón	13	38	20	13	100,0%	5	38,5%	8	40,0%
1130	083-001A	Meco	23	58	33	23	100,0%	13	56,5%	10	30,3%

ZT1259	ZT1259	Municipio	Hogares Encuestados	Individuos Encuestados	Incidencias	Objetivo	% Cobertura	Titulares	% Titulares	Reservas	% Reservas
1131	091-001	Morata de Tajuña	15	38	15	15	100,0%	9	60,0%	6	40,0%
1132	100-001	Nuevo Baztán	14	46	20	14	100,0%	8	57,1%	6	30,0%
1142	154-001A	Torres de la Alameda	15	39	35	15	100,0%	7	46,7%	8	22,9%
1148	172-001	Villabilla	22	52	9	22	100,0%	17	77,3%	5	55,6%
1151	180-001	Villarejo de Salvanés	15	46	32	15	100,0%	6	40,0%	9	28,1%
1152	010-001	Alpedrete	24	68	15	24	100,0%	16	66,7%	8	53,3%
1153	018-001	Becerril de la Sierra	13	34	8	13	100,0%	8	61,5%	5	62,5%
1154	023-001	Boalo (El)	15	47	27	15	100,0%	8	53,3%	7	25,9%
1155	038-001	Cercedilla	15	41	20	15	100,0%	7	46,7%	8	40,0%
1156	046-001	Collado Mediano	15	40	35	15	100,0%	7	46,7%	8	22,9%
1157	054-001	Escorial (El)	19	48	24	19	100,0%	11	57,9%	8	33,3%
1158	054-002	Escorial (El)	14	38	27	14	100,0%	5	35,7%	9	33,3%
1160	068-001	Guadarrama	32	91	62	31	103,2%	16	50,0%	16	25,8%
1162	090-001	Moralzarzal	21	67	10	21	100,0%	17	81,0%	4	40,0%
1167	131-001	San Lorenzo de El Escorial	14	44	22	14	100,0%	10	71,4%	4	18,2%
1168	131-002	San Lorenzo de El Escorial	20	50	33	20	100,0%	14	70,0%	6	18,2%
1171	160-001	Valdemorillo	21	52	82	21	100,0%	5	23,8%	16	19,5%
1174	079-02-042B	Madrid	11	35	10	11	100,0%	7	63,6%	4	40,0%
1176	079-04-068B	Madrid	13	28	20	13	100,0%	6	46,2%	7	35,0%
1180	079-05-090B	Madrid	14	31	35	14	100,0%	5	35,7%	9	25,7%
1185	079-06-114B	Madrid	17	34	24	17	100,0%	8	47,1%	9	37,5%
1186	079-06-117B	Madrid	8	18	11	8	100,0%	4	50,0%	4	36,4%
1191	079-16-440B	Madrid	12	25	8	12	100,0%	7	58,3%	5	62,5%
1195	006-006B	Alcobendas	19	52	26	19	100,0%	9	47,4%	10	38,5%
1198	006-016B	Alcobendas	28	85	35	20	140,0%	11	39,3%	17	48,6%
1199	006-016C	Alcobendas	8	25	13	8	100,0%	5	62,5%	3	23,1%
1202	134-006B	San Sebastián de los Reyes	8	24	16	8	100,0%	3	37,5%	5	31,3%
1211	015-001C	Arroyomolinos	20	63	23	20	100,0%	14	70,0%	6	26,1%
1213	058-003B	Fuenlabrada	19	64	23	19	100,0%	8	42,1%	11	47,8%
1214	058-026B	Fuenlabrada	19	58	16	19	100,0%	12	63,2%	7	43,8%



ZT1259	ZT1259	Municipio	Hogares Encuestados	Individuos Encuestados	Incidencias	Objetivo	% Cobertura	Titulares	% Titulares	Reservas	% Reservas
1224	074-024B	Leganés	8	18	2	8	100,0%	7	87,5%	1	50,0%
1228	092-004A	Móstoles	13	35	19	13	100,0%	7	53,8%	6	31,6%
1230	106-012B	Parla	22	61	35	22	100,0%	14	63,6%	8	22,9%
1232	113-006B	Pinto	11	32	9	11	100,0%	6	54,5%	5	55,6%
1243	104-001C	Paracuellos de Jarama	25	71	20	25	100,0%	14	56,0%	11	55,0%
1244	123-002B	Rivas-Vaciamadrid	14	45	16	14	100,0%	7	50,0%	7	43,8%
1245	123-004B	Rivas-Vaciamadrid	19	56	34	19	100,0%	11	57,9%	8	23,5%
1246	148-002B	Torrejón de Ardoz	13	31	20	13	100,0%	5	38,5%	8	40,0%
1250	127-004B	Rozas de Madrid (Las)	16	55	28	16	100,0%	5	31,3%	11	39,3%
1251	152-002B	Torrelodones	10	35	22	10	100,0%	5	50,0%	5	22,7%
1252	177-001B	Villanueva del Pardillo	9	22	39	9	100,0%	1	11,1%	8	20,5%
total			13009	34648	24269	13000	100,1%	6031	46,4%	6978	28,8%

\* Se contabiliza la composición completa del hogar, incluyendo los individuos ausentes durante la encuestación.

## 2.2 Cuestionario

Nº hogar: \_\_\_\_\_ Nº cuestionario: \_\_\_\_\_ Fecha entrevista: \_\_\_\_/\_\_\_\_/\_\_\_\_ Hora inicio: \_\_\_\_:\_\_\_\_ Hora fin: \_\_\_\_:\_\_\_\_

### ETIQUETA

### MOVILIDAD 2018

#### COMPOSICIÓN DEL HOGAR

A.1. ¿Podría decirme cuántas personas viven con usted en el hogar incluyéndose usted mismo?.....

A.2. ¿Podría decirme cuántas personas tienen 4 o más años?.....

PERSONAS ENCUESTABLES:	NOMBRE	APELLIDO 1	APELLIDO 2	TELÉFONO
INDIVIDUO 1:				
INDIVIDUO 2:				
INDIVIDUO 3:				
.....				

A.3. RESULTADO DEL CUESTIONARIO:	A.4. MOTIVO AUSENCIA
1. Encuesta sin iniciar..... <input type="checkbox"/>	1. Ausente por viaje durante el periodo de encuestación..... <input type="checkbox"/>
2. Encuesta iniciada..... <input type="checkbox"/>	2. Ausente por estudios en otro municipio..... <input type="checkbox"/>
3. Encuesta finalizada..... <input type="checkbox"/>	3. Ausente por hospitalización..... <input type="checkbox"/>
4. El encuestado está ausente..... <input type="checkbox"/> → pasar a A.4.	4. Ausente por ingreso temporal en residencia (rehabilitación, etc.)..... <input type="checkbox"/>
5. Negativa a realizar la encuesta..... <input type="checkbox"/>	5. Otros (especificar)..... <input type="checkbox"/>

Nº hogar: \_\_\_\_\_ Nº cuestionario: \_\_\_\_\_ Fecha entrevista: \_\_\_\_/\_\_\_\_/\_\_\_\_ Hora inicio: \_\_\_\_:\_\_\_\_ Hora fin: \_\_\_\_:\_\_\_\_

**B. RELACIÓN DE VEHÍCULOS EXISTENTES EN EL HOGAR**

**B.1. Nº total de vehículos en el hogar:**

<b>B.1.1. TIPO</b>	1er. vehículo	2º. vehículo	3er. vehículo	4º vehículo	5º vehículo
1. Turismo	1	1	1	1	1
2. Moto/Ciclomotor	2	2	2	2	2
3. Furgoneta	3	3	3	3	3
4. Camión	4	4	4	4	4
5. Otro	5	5	5	5	5

<b>B.1.2. CARBURANTE</b>	1er. vehículo	2º. vehículo	3er. vehículo	4º vehículo	5º vehículo
1. Híbrido	1	1	1	1	1
2. Eléctrico	2	2	2	2	2
3. Otro (gasolina, diesel, etc.)	3	3	3	3	3

<b>B.1.3. ESTACIONAMIENTO RESIDENCIA</b>	1er. vehículo	2º. vehículo	3er. vehículo	4º vehículo	5º vehículo
1. En la calle, libre no regulado	1	1	1	1	1
2. En la calle, libre regulado (SER, ORA, zona azul, zona verde)	2	2	2	2	2
3. Aparcamiento propio	3	3	3	3	3
4. Parking residentes	4	4	4	4	4
5. Alquilado	5	5	5	5	5
6. Plaza reservada a minusválidos	6	6	6	6	6
7. Otros	7	7	7	7	7

Nº hogar: \_\_\_\_\_ Nº cuestionario: \_\_\_\_\_ Fecha entrevista: \_\_\_\_/\_\_\_\_/\_\_\_\_ Hora inicio: \_\_\_\_:\_\_\_\_ Hora fin: \_\_\_\_:\_\_\_\_

C. CARACTERÍSTICAS PARA CADA INDIVIDUO ENCUESTADO								
C.1.-	C.2.-	C.3.-	C.4.-	C.5.-	C.6.-	C.7.-	C.8.-	C.9.-
Nombre	Sexo	¿Me podría indicar el mes y año de nacimiento?	¿Tiene usted la nacionalidad española?	¿Está usted empadronado en la Comunidad de Madrid?	¿Tiene usted carné de conducir?, ¿de qué tipo?	¿Cuál es su nivel de estudios?	¿Qué actividad principal desarrolla?	¿Cuál es su actividad profesional?
..... ..... ..... ..... Nº individuo: _____	1. Hombre <input type="checkbox"/> 2. Mujer <input type="checkbox"/>	MES _____ AÑO _____	Si <input type="checkbox"/> No <input type="checkbox"/>	Si <input type="checkbox"/> No <input type="checkbox"/> Ns/Nc <input type="checkbox"/>	1. No tiene <input type="checkbox"/> 2. Sólo licencia de ciclomotor <input type="checkbox"/> 3. Carné de moto A1/A2 <input type="checkbox"/> 4. Carné de coche (B) o superior (C, D ó E) <input type="checkbox"/> 5. Carné de moto y coche <input type="checkbox"/>	1. Menos que Primaria <input type="checkbox"/> 2. Educación Primaria <input type="checkbox"/> 3. Primera etapa de Educación Secundaria y similar <input type="checkbox"/> 4. Segunda etapa de Educación Secundaria y similar <input type="checkbox"/> 5. Educación postsecundaria no superior <input type="checkbox"/> 6. Enseñanzas de Formación Profesional de grado superior y equivalentes <input type="checkbox"/> 7. Grados universitarios / licenciaturas / másteres y enseñanzas de doctorado <input type="checkbox"/>	1. Trabaja <input type="checkbox"/> 2. Trabaja y estudia <input type="checkbox"/> 3. Jubilado / Retirado/ Pensionista <input type="checkbox"/> 4. Parado, ha trabajado antes <input type="checkbox"/> 5. Parado, busca primer trabajo <input type="checkbox"/> 6. Estudiante <input type="checkbox"/> 7. Cuidado de familiares <input type="checkbox"/> 8. Trabajo doméstico no remunerado <input type="checkbox"/> 9. Otra situación <input type="checkbox"/>	1. Asalariado sector público <input type="checkbox"/> 2. Asalariado sector privado <input type="checkbox"/> 3. Empresario y/o trabajador por cuenta propia <input type="checkbox"/> 4. Ayuda en la empresa o negocio familiar <input type="checkbox"/> 5. Otra situación laboral <input type="checkbox"/>
<b>C.10.-</b>				<b>C.11.-</b>		<b>C.12.-</b>		<b>C.13.-</b>
¿En qué sector trabaja?				¿Me podría decir la dirección de su trabajo?		¿Me podría decir la dirección de su centro de estudios?		¿Dispone usted de....?
1. Educación pública y privada..... <input type="checkbox"/> 2. Salud privada o pública y servicios sociales..... <input type="checkbox"/> 3. Administración pública (resto)..... <input type="checkbox"/> 4. Otros Servicios..... <input type="checkbox"/> 5. Industria..... <input type="checkbox"/> 6. Construcción..... <input type="checkbox"/> 7. Agricultura ..... <input type="checkbox"/> 8. Ns/Nc ..... <input type="checkbox"/>				¿Es una dirección exacta? Si <input type="checkbox"/> NO <input type="checkbox"/> Tipo vía:..... Vía:..... Número:..... Municipio:..... Provincia.....		¿Es una dirección exacta? Si <input type="checkbox"/> NO <input type="checkbox"/> Tipo vía:..... Vía:..... Número:..... Municipio:..... Provincia.....		1. Tarjeta de Transporte Público TTP... <input type="checkbox"/> 2. Tarjeta MULTI..... <input type="checkbox"/> 3. Ambas tarjetas..... <input type="checkbox"/> 4. Ninguna..... <input type="checkbox"/>
								Si <input type="checkbox"/>  No <input type="checkbox"/>

Nº hogar: \_\_\_\_\_ Nº cuestionario: \_\_\_\_\_ Fecha entrevista: \_\_\_\_/\_\_\_\_/\_\_\_\_ Hora inicio: \_\_\_\_:\_\_\_\_ Hora fin: \_\_\_\_:\_\_\_\_

**D. DATOS DE VIAJE PARA CADA INDIVIDUO ENCUESTADO**

FECHA \_\_\_\_/\_\_\_\_/\_\_\_\_ No realizó desplazamiento debido a -----> 1. Incapacidad física/psíquica permanente 3. Mal tiempo 5. Necesidad cuidar otra persona 7. Trabaja en casa 9. Otros motivos  
DIA DE LA SEMANA: 2. Incapacidad física/psíquica provisional 4. Por edad 6. Ausencia de Madrid 8. Vacaciones /día libre

Viaje nº	Motivo y dirección de origen	Motivo y dirección de destino	Frecuencia viaje (2)	Modo de transporte empleado			¿Dispone de vehículo particular para hacer este viaje?	¿Por qué no ha utilizado el coche conductor en todo su viaje? (Para todos los modos menos el coche conductor)	¿Por qué no ha utilizado el transporte público en este viaje (cuquiera de sus etapas)? (sólo en caso de no utilizar transporte público en ninguna etapa del trayecto)
				1ª Etapa	2ª Etapa	3ª Etapa			
1	MOTIVO DE ORIGEN(1) HORA DE INICIO _____ ¿Es una dirección exacta? SI <input type="checkbox"/> NO <input type="checkbox"/> DIRECCIÓN COMPLETA: Municipio: _____ Provincia: _____ Calle y nº: _____	MOTIVO DE DESTINO(1) HORA LLEGADA _____ ¿Es una dirección exacta? SI <input type="checkbox"/> NO <input type="checkbox"/> DIRECCIÓN COMPLETA: Municipio: _____ Provincia: _____ Calle y nº: _____	<input type="checkbox"/>	1er. Modo transporte(3) _____ Línea _____ Estación/Parada _____ Subida _____ Bajada _____ Título transporte (4) _____ Sólo para coche conductor: _____ Estacionamiento (5) _____ Ocupación vehículo _____ Tiempo de desplazamiento desde que aparca hasta el punto de destino: 1. Menos de 5 minutos 2. De 5 a 10 minutos 3. Más de 10 minutos	2ª. Modo transporte(3) _____ Línea _____ Estación/Parada _____ Subida _____ Bajada _____ Título transporte (4) _____ Sólo para coche conductor: _____ Estacionamiento (5) _____ Ocupación vehículo _____ Tiempo de desplazamiento desde que aparca hasta el punto de destino: 1. Menos de 5 minutos 2. De 5 a 10 minutos 3. Más de 10 minutos	3er. Modo transporte(3) _____ Línea _____ Estación/Parada _____ Subida _____ Bajada _____ Título transporte (4) _____ Sólo para coche conductor: _____ Estacionamiento (5) _____ Ocupación vehículo _____ Tiempo de desplazamiento desde que aparca hasta el punto de destino: 1. Menos de 5 minutos 2. De 5 a 10 minutos 3. Más de 10 minutos	SI <input type="checkbox"/> NO <input type="checkbox"/>	1. Es más caro 2. Dificultad de aparcamiento 3. Tardo más 4. Evitar el atasco 5. Más incómodo 6. No me gusta el coche 7. Contaminio menos 8. Otros	1. Mala combinación del transporte público 2. No hay servicio público 3. Por desconocimiento/falta de información 4. Necesito mi vehículo para trabajar o gestión personal 5. Tardo más 6. Es más caro 7. Más incómodo 8. No me gusta el tte. Público 9. Mi situación personal condiciona esta elección modal 10. El destino está muy cerca 11. Prefiero ir andando / en bicicleta 12. Otros ¿Tiene algún tipo de movilidad reducida? SI <input type="checkbox"/> NO <input type="checkbox"/>
2	MOTIVO DE ORIGEN(1) HORA DE INICIO _____ ¿Es una dirección exacta? SI <input type="checkbox"/> NO <input type="checkbox"/> DIRECCIÓN COMPLETA: Municipio: _____ Provincia: _____ Calle y nº: _____	MOTIVO DE DESTINO(1) HORA LLEGADA _____ ¿Es una dirección exacta? SI <input type="checkbox"/> NO <input type="checkbox"/> DIRECCIÓN COMPLETA: Municipio: _____ Provincia: _____ Calle y nº: _____	<input type="checkbox"/>	1er. Modo transporte(3) _____ Línea _____ Estación/Parada _____ Subida _____ Bajada _____ Título transporte (4) _____ Sólo para coche conductor: _____ Estacionamiento (5) _____ Ocupación vehículo _____ Tiempo de desplazamiento desde que aparca hasta el punto de destino: 4. Menos de 5 minutos 5. De 5 a 10 minutos 6. Más de 10 minutos	2ª. Modo transporte(3) _____ Línea _____ Estación/Parada _____ Subida _____ Bajada _____ Título transporte (4) _____ Sólo para coche conductor: _____ Estacionamiento (5) _____ Ocupación vehículo _____ Tiempo de desplazamiento desde que aparca hasta el punto de destino: 4. Menos de 5 minutos 5. De 5 a 10 minutos 6. Más de 10 minutos	3er. Modo transporte(3) _____ Línea _____ Estación/Parada _____ Subida _____ Bajada _____ Título transporte (4) _____ Sólo para coche conductor: _____ Estacionamiento (5) _____ Ocupación vehículo _____ Tiempo de desplazamiento desde que aparca hasta el punto de destino: 4. Menos de 5 minutos 5. De 5 a 10 minutos 6. Más de 10 minutos	SI <input type="checkbox"/> NO <input type="checkbox"/>	1. Es más caro 2. Dificultad de aparcamiento 3. Tardo más 4. Evitar el atasco 5. Más incómodo 6. No me gusta el coche 7. Contaminio menos 8. Otros	1. Mala combinación del transporte público 2. No hay servicio público 3. Por desconocimiento/falta de información 4. Necesito mi vehículo para trabajar o gestión personal 5. Tardo más 6. Es más caro 7. Más incómodo 8. No me gusta el tte. Público 9. Mi situación personal condiciona esta elección modal 10. El destino está muy cerca 11. Prefiero ir andando / en bicicleta 12. Otros ¿Tiene algún tipo de movilidad reducida? SI <input type="checkbox"/> NO <input type="checkbox"/>

## 2.3 Tarjetas cuestionario

<b>TARJETA 1</b> <b>MOTIVO ORIGEN/DESTINO</b>	<b>TARJETA 2</b> <b>FRECUENCIA</b>
<ol style="list-style-type: none"> <li>1. CASA</li> <li>2. TRABAJO</li> <li>3. GESTIÓN DE TRABAJO</li> <li>4. ESTUDIO</li> <li>5. COMPRAS</li> <li>6. MÉDICO</li> <li>7. ACOMPAÑAMIENTO A OTRA PERSONA</li> <li>8. OCIO</li> <li>9. DEPORTE/DAR UN PASEO</li> <li>10. ASUNTO PERSONAL</li> <li>11. OTRO DOMICILIO</li> <li>12. OTROS</li> </ol>	<ol style="list-style-type: none"> <li>1. A DIARIO, DE LUNES A VIERNES</li> <li>2. ENTRE 2 Y 4 DÍAS LABORABLES POR SEMANA</li> <li>3. MENOS DE 2 DÍAS LABORABLES POR SEMANA</li> <li>4. ALGUNA VEZ</li> <li>5. ES LA PRIMERA VEZ QUE HAGO EL VIAJE</li> </ol>

<b>TARJETA 3</b> <b>MODOS DE TRANSPORTE UTILIZADOS</b>	
<ol style="list-style-type: none"> <li>1. ANDANDO/ A PIE</li> <li>2. BICICLETA</li> <li>3. MOTO/CICLOMOTOR</li> <li>4. METRO</li> <li>5. RENFE CERCANÍAS</li> <li>6. AUTOBÚS URBANO MADRID (EMT)</li> <li>7. RESTO RENFE</li> <li>8. AUTOBÚS INTERURBANO</li> <li>9. AUTOBÚS URBANO OTRO MUNICIPIO</li> <li>10. METRO LIGERO/TRANVÍA</li> <li>11. AUTOBÚS DISCRECIONAL</li> <li>12. AUTOBÚS DE LARGO RECORRIDO</li> <li>13. COCHE CONDUCTOR</li> <li>14. COCHE PASAJERO</li> <li>15. TAXI</li> <li>16. OTROS</li> </ol>	<p>2. Bicicleta y 3. Moto/Ciclomotor:</p> <ul style="list-style-type: none"> <li>• Particular</li> <li>• Pública (Bicimad y similares)</li> <li>• De alquiler</li> </ul> <p>13. Coche con conductor y 14. Coche sin conductor:</p> <ul style="list-style-type: none"> <li>• Particular</li> <li>• Empresa</li> <li>• Alquiler con conductor (Cabify/Uber/Otros)</li> <li>• Alquiler sin conductor (Car2go/Emov/Otros)</li> </ul>

## TARJETA 4

### TÍTULO DE TRANSPORTE

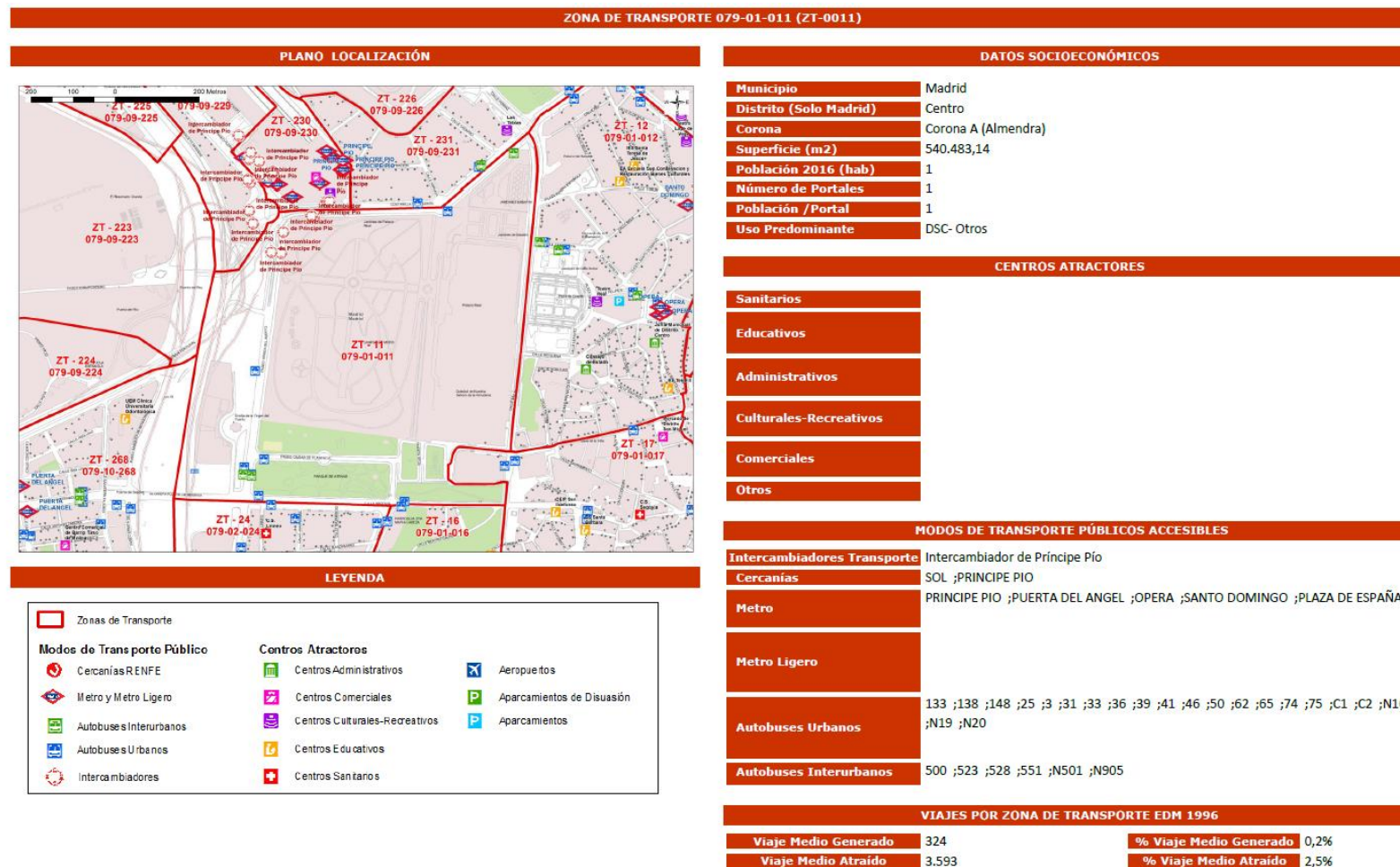
1. BILLETE SENCILLO
2. BILLETE DE 10 VIAJES
3. ABONO TRANSPORTES
4. TARJETA AZUL
5. MENSUAL CERCANÍAS RENFE
6. OTROS TÍTULOS

## TARJETA 5

### ESTACIONAMIENTO EN DESTINO

1. EN LA CALLE, LIBRE NO REGULADO
2. EN LA CALLE, LIBRE REGULADO
3. EN LA CALLE, REGULADO (PAGO ANUAL, RESIDE EN ESA ZONA)
4. APARCAMIENTO PROPIO
5. APARCAMIENTO ALQUILADO
6. APARCAMIENTO EMPRESA
7. APARCAMIENTO PUBLICO DE PAGO
8. PLAZA RESERVADA A MINUSVALIDOS
9. OTROS

## 2.4 Modelo de ficha de transporte





## 2.5 Volante de visita del encuestador al domicilio seleccionado

         
 Zona de transporte      Vivienda nº

Fecha: \_\_\_\_\_ Estimado/a Sr./Sra.:

Entrevistador que le ha visitado: \_\_\_\_\_  
 (Nombre y apellidos)  
 \_\_\_\_\_  
 \_\_\_\_\_

Teléfono: \_\_\_\_\_

Como probablemente conozca a través de los medios de comunicación, el Consorcio Regional de Transportes de Madrid (CRTM) está realizando una encuesta entre las personas que residen en la Comunidad de Madrid denominada Encuesta Domiciliaria de Movilidad, **edM2018**, cuyo objetivo principal es conocer la movilidad de los residentes en la Comunidad de Madrid.

Con motivo de solicitar información para esta encuesta, un entrevistador debidamente acreditado ha visitado su domicilio.

No habiendo podido llevar a cabo la entrevista, se ruega que se pongan en contacto para concertar una fecha de entrevista.

Es importante hacerle notar que, de acuerdo con la Ley de la Función Estadística Pública, serán objeto de protección y quedarán amparados por el secreto estadístico los datos personales que obtengan los servicios estadísticos. Todo el personal tendrá la obligación de preservar el secreto estadístico.

Por lo anteriormente expuesto toda la información que proporcione será totalmente secreta, sin ningún carácter fiscal y con finalidad solamente estadística.

Nos ponemos a su disposición para cualquier duda relacionada con la encuesta y le agradecemos de antemano su colaboración.

Por nuestra parte, en los próximos días intentaremos ponernos nuevamente en contacto con usted para recabar la información sobre su movilidad.

Ante cualquier duda o necesidad de más información, usted puede consultar la página web [www.crtm.es](http://www.crtm.es) o llamar al teléfono gratuito **111 111 1111** donde le atenderemos muy gustosamente.

VOLANTE DE VISITA DEL ENCUESTADOR AL DOMICILIO SELECCIONADO

## 2.6 Documento resumen de los viajes realizados en el día de referencia

### DOCUMENTO RESUMEN DE LOS VIAJES REALIZADOS EN EL DIA DE REFERENCIA

Como probablemente conozca a través de los medios de comunicación, el Consorcio Regional de Transportes de Madrid (CRTM) está realizando una investigación entre las personas que residen en la Comunidad de Madrid denominada Encuesta Domiciliaria de Movilidad, edM2018. Esta encuesta tiene como principal objetivo conocer la movilidad de los madrileños y sus necesidades de transporte público colectivo o en cualquier otro medio de transporte.

**Nuestra intención y deseo es que ustedes, los ciudadanos, salgan ganando con mejores comunicaciones y mayor eficacia en el transporte.** Para llevar a cabo estos objetivos es imprescindible contar con la colaboración ciudadana, para lo que se han seleccionado aleatoriamente 13.000 hogares de la Comunidad de Madrid, entre los cuales se encuentra el suyo. Por ello, le rogamos que colaboren con nosotros. **Su participación, junto con la de otros muchos hogares, será de gran utilidad para que la oferta de transporte público se adecúe lo mejor posible a sus necesidades de movilidad.**

Ante cualquier duda o necesidad de más información, usted puede consultar la página web [www.crtm.es](http://www.crtm.es) o llamar al teléfono gratuito 111 111 111 donde le atenderemos muy gustosamente. También puede ponerse en contacto con el encuestador: \_\_\_\_\_ en el teléfono: \_\_\_\_\_

PERSONA DEL HOGAR: \_\_\_\_\_  
 nombre y apellidos \_\_\_\_\_ orden \_\_\_\_\_ dirección de la vivienda \_\_\_\_\_

ANOTE **TODOS** LOS DESPLAZAMIENTOS QUE REALIZÓ EL DÍA: \_\_\_\_\_  
 día semana \_\_\_\_\_ día \_\_\_\_\_ mes \_\_\_\_\_

Nº orden	Anote el motivo de este desplazamiento	Anote la dirección de origen del desplazamiento y la hora de inicio	Anote la dirección de destino del desplazamiento y la hora a la que llegó a su destino	Señale <b>todos</b> los medios de transporte utilizados en <b>este</b> desplazamiento (marque <b>todos</b> los que haya utilizado)
1	_____	C/ _____ Nº _____ Municipio _____ Hora de inicio: _____:_____	C/ _____ Nº _____ Municipio _____ Hora de llegada: _____:_____	<input type="checkbox"/> Metro: anote líneas (incluidas las de los transbordos) _____ Anote estaciones de subida (incluidas las de los transbordos) _____ Anote estaciones de bajada (incluidas las de los transbordos) _____ <input type="checkbox"/> Autobús urbano de Madrid (EMT) (anote líneas, incluyendo si cambia de autobús) <input type="checkbox"/> Autobús urbano de otros municipios (anote líneas, incluyendo si utiliza más de uno en su trayecto) <input type="checkbox"/> Autobús interurbano (anote líneas y si utilizó algún otro en su trayecto) _____ <input type="checkbox"/> Cercanías Renfe (anote estación) Subida: _____ Bajada: _____ <input type="checkbox"/> Metro ligero/tranvía: (anote estación) Subida: _____ Bajada: _____ <input type="checkbox"/> Autobús discrecional <input type="checkbox"/> Autobús largo recorrido <input type="checkbox"/> Taxi / Cabify / Uber / Otros <input type="checkbox"/> Vehículo particular / empresa <input type="checkbox"/> Otros (especifique cuáles) _____ <input type="checkbox"/> A pie todo el trayecto

Nº orden	Anote el motivo de este desplazamiento	Anote la dirección de origen del desplazamiento y la hora de inicio	Anote la dirección de destino del desplazamiento y la hora a la que llegó a su destino	Señale <b>todos</b> los medios de transporte utilizados en <b>este</b> desplazamiento (marque <b>todos</b> los que haya utilizado)
2	<p>_____</p> <p>_____</p> <p>_____</p>	<p>C/ _____</p> <p>_____</p> <p>_____</p> <p>Nº _____</p> <p>Municipio _____</p> <p>_____</p> <p>Hora de inicio: ____:____</p>	<p>C/ _____</p> <p>_____</p> <p>_____</p> <p>Nº _____</p> <p>Municipio _____</p> <p>_____</p> <p>Hora de llegada: ____:____</p>	<p><input type="checkbox"/> Metro: anote líneas (incluidas las de los transbordos) _____</p> <p>Anote estaciones de subida (incluidas las de los transbordos) _____</p> <p>_____</p> <p>Anote estaciones de bajada (incluidas las de los transbordos) _____</p> <p><input type="checkbox"/> Autobús urbano de Madrid (EMT) (anote líneas, incluyendo si cambia de autobús)</p> <p><input type="checkbox"/> Autobús urbano de otros municipios (anote líneas, incluyendo si utiliza más de uno en su trayecto)</p> <p>_____</p> <p><input type="checkbox"/> Autobús interurbano (anote líneas y si utilizó algún otro en su trayecto) _____</p> <p><input type="checkbox"/> Cercanías Renfe (anote estación) Subida: _____</p> <p>Bajada: _____</p> <p><input type="checkbox"/> Metro ligero/tranvía: (anote estación) Subida: _____</p> <p>Bajada: _____</p> <p><input type="checkbox"/> Autobús discrecional</p> <p><input type="checkbox"/> Autobús largo recorrido</p> <p><input type="checkbox"/> Taxi / Cabify / Uber / Otros</p> <p><input type="checkbox"/> Vehículo particular / empresa</p> <p><input type="checkbox"/> Otros (especifique cuáles) _____</p> <p><input type="checkbox"/> A pie todo el trayecto</p>
3	<p>_____</p> <p>_____</p> <p>_____</p>	<p>C/ _____</p> <p>_____</p> <p>_____</p> <p>Nº _____</p> <p>Municipio _____</p> <p>_____</p> <p>Hora de inicio: ____:____</p>	<p>C/ _____</p> <p>_____</p> <p>_____</p> <p>Nº _____</p> <p>Municipio _____</p> <p>_____</p> <p>Hora de llegada: ____:____</p>	<p><input type="checkbox"/> Metro: anote líneas (incluidas las de los transbordos) _____</p> <p>Anote estaciones de subida (incluidas las de los transbordos) _____</p> <p>_____</p> <p>Anote estaciones de bajada (incluidas las de los transbordos) _____</p> <p><input type="checkbox"/> Autobús urbano de Madrid (EMT) (anote líneas, incluyendo si cambia de autobús)</p> <p><input type="checkbox"/> Autobús urbano de otros municipios (anote líneas, incluyendo si utiliza más de uno en su trayecto)</p> <p>_____</p> <p><input type="checkbox"/> Autobús interurbano (anote líneas y si utilizó algún otro en su trayecto) _____</p> <p><input type="checkbox"/> Cercanías Renfe (anote estación) Subida: _____</p> <p>Bajada: _____</p> <p><input type="checkbox"/> Metro ligero/tranvía: (anote estación) Subida: _____</p> <p>Bajada: _____</p> <p><input type="checkbox"/> Autobús discrecional</p> <p><input type="checkbox"/> Autobús largo recorrido</p> <p><input type="checkbox"/> Taxi / Cabify / Uber / Otros</p> <p><input type="checkbox"/> Vehículo particular / empresa</p> <p><input type="checkbox"/> Otros (especifique cuáles) _____</p> <p><input type="checkbox"/> A pie todo el trayecto</p>

## 2.7 Modelo de cuestionario de vivienda-Hoja de ruta

### HOJA DE RUTA - MODALIDAD CARA A CARA

1	2	3	4	
RESULTADO DE LA LOCALIZACIÓN DE LA DIRECCIÓN	MOTIVO NO ENCUESTABLE	CAUSA/ILOCALIZABLE	MODIFICACIONES EN LA DIRECCIÓN DE LA VIVIENDA	
A. Localizada (edificio accesible) <input type="checkbox"/> → 4 B. Localizada (sin edificación o no accesible) <input type="checkbox"/> → 2 C. No localizada <input type="checkbox"/> → 3	A. Solar..... <input type="checkbox"/> B. Edificio en ruina..... <input type="checkbox"/> C. Edificio en construcción..... <input type="checkbox"/> D. Otras causas inaccesibilidad (especificar)..... <input type="checkbox"/>  .....  .....	A. No existe calle o lugar..... <input type="checkbox"/> B. No existe número..... <input type="checkbox"/> C. Otros casos..... <input type="checkbox"/>	A. No hay Modificaciones <input type="checkbox"/> → 5 B. Hay modificaciones <input type="checkbox"/> →	1. Tipo vial  .....  2. Vial  .....  3. Número  .....  4. Escalera  .....  5. Piso  .....  6. Puerta  .....  7. otros:  .....  (otros datos dirección (polígono, urbanización, etc))
5	6	7	8	9
RESULTADO DE LA LOCALIZACIÓN DE LA VIVIENDA	¿EXISTEN VIVIENDAS FAMILIARES EN EL ALOJAMIENTO COLECTIVO O LOCAL?	UTILIZACIÓN DE LA VIVIENDA	RESULTADO DEL CONTACTO CON LA VIVIENDA	RAZÓN DE LA NEGATIVA
A. Vivienda <input type="checkbox"/> → 7 B. Local <input type="checkbox"/> → 6 C. Alojamiento colectivo <input type="checkbox"/> → 6 D. Duplicada <input type="checkbox"/> → 13	A. NO <input type="checkbox"/> → 13 B. SÍ <input type="checkbox"/> → 7	A. Vivienda principal habitada <input type="checkbox"/> → 8 B. Segunda residencia <input type="checkbox"/> → 13 C. Deshabitada o vacía por obras <input type="checkbox"/> → 13 D. Deshabitada o vacía por otras razones <input type="checkbox"/>	A. Accede a la encuesta <input type="checkbox"/> → 10 B. Negativa <input type="checkbox"/> → 9 C. Ausencia prolongada <input type="checkbox"/> → 13	A. Falta de tiempo <input type="checkbox"/> → 13 B. Desconfianza <input type="checkbox"/> C. Sin motivo específico <input type="checkbox"/> D. Otras razones (especificar) <input type="checkbox"/>  .....

10	11	12				13
TELÉFONO DE CONTACTO	MEJOR HORA DE LOCALIZACIÓN	CONTACTOS REALIZADOS				IDENTIFICACIÓN VIVIENDA SUSTITUTA
		Mes/día	hora	visita	teléfono	
1.  .....	1. Hora: de  .....  a  .....	____/____/	____:____	<input type="checkbox"/>	<input type="checkbox"/>	<input type="text"/> Nº orden sustituto
2.  .....	2. Hora: de  .....  a  .....	____/____/	____:____	<input type="checkbox"/>	<input type="checkbox"/>	<input type="text"/> Identificador
3.  .....	3. Hora: de  .....  a  .....	____/____/	____:____	<input type="checkbox"/>	<input type="checkbox"/>	
4.  .....	4. Hora: de  .....  a  .....	____/____/	____:____	<input type="checkbox"/>	<input type="checkbox"/>	
5.  .....	5. Hora: de  .....  a  .....	____/____/	____:____	<input type="checkbox"/>	<input type="checkbox"/>	
14	15	16		17		
TIPO DE EDIFICIO DEL HOGAR ENCUESTADO	CÓDIGO AGENTES DE CAMPO	SITUACIÓN DE LA INSPECCIÓN		RESULTADO DE LA INSPECCIÓN		
		EN ZONA (VISITA)	EN OFICINA CENTRAL (TELÉFONO)			
1. Bloque de varias viviendas 1.a. Alineado a la calle..... <input type="checkbox"/> 1.b. Con zona ajardinada..... <input type="checkbox"/> 2. Vivienda unifamiliar..... <input type="checkbox"/> 3. En el edificio existe actividad (comercio, banco, peluquería...): A. <input type="checkbox"/> SÍ      B. <input type="checkbox"/> NO	<input type="text"/> Encuestador <input type="text"/> Jefe de equipo	<input type="checkbox"/> SÍ	<input type="checkbox"/> SÍ	A. Admitida <input type="checkbox"/> B. Rechazada <input type="checkbox"/>		

## 2.8 Carta remitida hogares

Madrid, febrero de 2018

Estimado/a Sr./Sra.:

Como probablemente conozca a través de los medios de comunicación, el Consorcio Regional de Transportes de Madrid (CRTM) está realizando una investigación entre las personas que residen en la Comunidad de Madrid denominada **Encuesta Domiciliaria de Movilidad, edM2018**.

La encuesta **edM2018** tiene como principal objetivo conocer la movilidad de los madrileños y recoger los problemas que los ciudadanos encuentran en sus desplazamientos, ya sea en transporte público colectivo o en cualquier otro medio de transporte. Ello permitirá una adecuación óptima de la red de transporte de nuestra región, adaptándola a las verdaderas necesidades de la población, y una planificación eficiente de los recursos necesarios para poder ofrecer el mejor de los servicios. Nuestra intención y deseo es que ustedes, los ciudadanos, salgan ganando con mejores comunicaciones y mayor eficacia en el transporte.

Para llevar a cabo estos objetivos es imprescindible contar con la colaboración ciudadana, para lo que se han seleccionado aleatoriamente 13.000 hogares de la Comunidad de Madrid, entre los cuales se encuentra el suyo. Por ello, le rogamos que usted y el resto de personas residentes en su hogar colaboren con nosotros.

Esta colaboración es sencilla, sin coste alguno para usted y, por supuesto, completamente voluntaria. Consistirá básicamente en rellenar un cuestionario diseñado para recoger información sobre desplazamientos de todos los residentes de la vivienda con una edad de cuatro o más años. Su participación, junto con la de otros muchos hogares, será de gran utilidad para que la oferta de transporte público se adecúe lo mejor posible a sus necesidades de movilidad.

IPD-Deloitte son las empresas que el CRTM ha confiado en la recogida de los datos. Próximamente, un agente entrevistador de estas empresas se pondrá en contacto con su hogar para comunicarles en qué consiste su colaboración. Esta persona irá debidamente identificada y pueden confiar en su profesionalidad y discreción. Todos los datos que usted nos proporcione serán analizados de forma que no permitan su identificación individual y se utilizarán exclusivamente con fines estadísticos en cumplimiento de la Ley 15/1999 de Protección de datos de carácter personal.

Le informamos que todos los hogares que colaboren en la encuesta, participarán en un sorteo final de tarjetas regalo por un importe de 200 euros. Ante cualquier duda o necesidad de más información, usted puede consultar la página web [www.crtm.es](http://www.crtm.es) o llamar al teléfono gratuito 111 111 111 donde le atenderemos muy gustosamente.

Agradeciéndole de antemano su colaboración, reciba un cordial saludo.

EL DIRECTOR GERENTE

Fdo.: Alfonso Sánchez Vicente

## 2.9 Carta remitida presidencia comunidad de vecinos

Madrid, febrero de 2018

Sr./Sra. Presidente/a de la Comunidad de Vecinos:


Como probablemente conozca a través de los medios de comunicación, el Consorcio Regional de Transportes de Madrid (CRTM) está realizando una investigación entre las personas que residen en la Comunidad de Madrid denominada **Encuesta Domiciliaria de Movilidad, edM2018**.

La encuesta **edM2018** tiene como principal objetivo conocer la movilidad de los madrileños y recoger los problemas que los ciudadanos encuentran en sus desplazamientos, ya sea en transporte público colectivo o en cualquier otro medio de transporte. Ello permitirá una adecuación óptima de la red de transporte de nuestra región, adaptándola a las verdaderas necesidades de la población, y una planificación eficiente de los recursos necesarios para poder ofrecer el mejor de los servicios. Nuestra intención y deseo es que ustedes, los ciudadanos, salgan ganando con mejores comunicaciones y mayor eficacia en el transporte.

Para llevar a cabo estos objetivos es imprescindible contar con la colaboración ciudadana, para lo que se han seleccionado aleatoriamente 13.000 hogares de la Comunidad de Madrid, entre los cuales se encuentran algunos ubicados en la Comunidad de Vecinos que usted preside.

IPD-Deloitte son las empresas en las que el CRTM ha confiado para la recogida de los datos. Próximamente, un agente entrevistador de estas empresas se pondrá en contacto con estos hogares para comunicarles en qué consiste su colaboración. Esta persona irá debidamente identificada y pueden confiar en su profesionalidad y discreción.

Con esta carta pretendemos que usted esté al corriente de este estudio y que facilite a nuestros agentes el acceso al inmueble. Además, le ruego nos permita poner en un lugar visible del portal un cartel informando a toda la Comunidad de Vecinos esta iniciativa, de manera que se facilite a los agentes este acceso a la vivienda que haya sido seleccionada.

Le informamos que todos los hogares que colaboren en la encuesta, participarán en un sorteo final de tarjetas regalo por un importe de 200 euros. Ante cualquier duda o necesidad de más información, usted puede consultar la página web [www.crtm.es](http://www.crtm.es) o llamar al teléfono gratuito  donde le atenderemos muy gustosamente.

Agradeciéndole de antemano su colaboración y la de su Comunidad de Vecinos, reciba un cordial saludo.

EL DIRECTOR GERENTE

  
Fdo: Alfonso Sánchez Vicente

## 2.10 Modelo de credencial

			
<p>foto</p> <div style="border: 1px solid black; width: 100px; height: 80px;"></div>	<p>D./D<sup>a</sup>:</p> <p>Con DNI n<sup>o</sup>:</p>	<p>Desarrolla sus funciones como <b>ENTREVISTADOR</b> En la ENCUESTA DOMICILIARIA DE MOVILIDAD EN DÍA LABORABLE DE 2018 EN LA COMUNIDAD DE MADRID (<b>EDM2018</b>)</p>	
	<p>El Consorcio Regional de Transportes de Madrid certifica la contratación de las empresas <b>IPD - Deloitte</b> para la realización de la <b>ENCUESTA DOMICILIARIA DE MOVILIDAD EN DÍA LABORABLE DE 2018 EN LA COMUNIDAD DE MADRID (EDM2018)</b> en el período: de febrero a mayo de 2018.</p>		
		<p>El Director Gerente</p>  <p>Fdo.: Alfonso Sanchez Vicente</p>	 <p>Comunidad de Madrid</p>

Los datos obtenidos por este agente encargado de la toma de datos para la **ENCUESTA DOMICILIARIA DE MOVILIDAD EN DÍA LABORABLE DE 2018 EN LA COMUNIDAD DE MADRID (EDM2018)**, están sometidos a secreto estadístico por lo que sólo podrán ser utilizados con fines estadísticos y difundidos de forma agregada, estando obligado este agente a guardar absoluto secreto sobre la información recogida (Artículo 17 de la Ley 12/1989 de 9 de mayo de la Función Estadística Pública).



### **3 Fiabilidad de la muestra, metodología de elevación y comparación de métodos de recogida**

### 3.1 Tablas de contraste de resultados mediante datos procedentes de metodología tradicional cara a cara y telefónica CATI

Tabla 15 Distribución porcentual de las características muestrales a nivel de zonificación 208 y según método de recogida

Zona 208	Muestra	C.2. Sexo		EDAD				¿Tiene Carné de conducir?		Nivel de estudios*			Ocupación				
		Hombre	Mujer	4-17	18-25	26-64	65 ó más	NO	SI	Bajo	Medio	Alto	Trabaja	Jubilado	Parado	Estudiante	Otros
1	CAPI	48,6	51,4	7,3	6,9	69,0	16,7	48,1	51,9	19,6	31,0	49,4	54,0	17,7	7,7	15,0	5,5
	CATI	49,1	50,9	7,2	7,7	68,4	16,8	34,4	65,6	18,5	35,3	46,2	58,3	16,3	8,5	12,8	4,1
10	CAPI	43,9	56,1	10,0	8,2	59,4	22,4	39,3	60,7	17,7	27,1	55,2	52,4	19,3	3,0	18,5	6,8
	CATI	44,3	55,7	9,9	8,6	58,1	23,4	29,4	70,6	24,0	23,5	52,5	50,3	23,8	5,1	15,9	4,9
100	CAPI	50,6	49,4	21,0	7,9	63,0	8,0	44,2	55,8	76,8	9,8	13,4	58,3	3,7	3,9	23,5	10,6
	CATI	50,6	49,4	21,0	7,9	63,0	8,0	30,8	69,2	55,7	32,9	11,4	43,5	11,5	19,2	21,0	4,7
101	CAPI	47,4	52,6	20,1	8,9	55,7	15,4	35,3	64,7	29,2	21,9	48,8	46,3	12,8	8,2	26,8	6,0
	CATI	47,8	52,2	19,9	8,8	55,7	15,6	30,1	69,9	26,2	24,1	49,7	44,1	17,9	5,2	27,1	5,7
102	CAPI	47,1	52,9	17,3	9,6	57,3	15,8	38,5	61,5	34,5	30,3	35,2	41,9	16,8	6,4	24,7	10,2
	CATI	47,9	52,1	17,1	9,4	57,9	15,5	32,5	67,5	24,6	29,4	46,1	42,0	19,5	7,2	23,7	7,6
103	CAPI	50,8	49,2	17,0	8,6	63,8	10,6	44,1	55,9	64,2	28,7	7,0	44,8	8,4	7,7	25,4	13,8
	CATI	49,7	50,3	17,4	8,8	63,0	10,8	34,5	65,5	54,0	35,2	10,8	44,7	13,4	10,2	22,3	9,4
104	CAPI	50,1	49,9	17,9	9,3	61,8	11,0	27,5	72,5	61,0	33,4	5,6	48,8	8,6	1,5	23,4	17,7
	CATI	53,2	46,8	19,0	9,8	65,7	5,5	27,2	72,8	45,2	36,7	18,1	43,6	16,0	10,5	24,2	5,7
105	CAPI	48,8	51,2	11,9	7,2	57,3	23,5	50,9	49,1	48,3	42,9	8,7	38,9	20,5	12,6	16,4	11,6
	CATI	48,3	51,7	11,9	7,8	56,9	23,5	39,4	60,6	52,7	34,2	13,2	42,1	23,8	9,8	15,8	8,4
106	CAPI	48,8	51,2	14,9	7,1	63,7	14,3	37,5	62,5	40,8	42,0	17,3	52,7	14,0	7,1	19,1	7,0
	CATI	48,9	51,1	14,8	7,3	63,9	14,1	33,2	66,8	47,8	33,5	18,7	51,4	16,4	9,1	16,9	6,2
107	CAPI	49,3	50,7	13,9	8,3	60,2	17,6	39,1	60,9	45,2	38,9	15,9	39,5	15,9	11,3	21,0	12,3
	CATI	48,9	51,1	13,9	8,3	60,2	17,6	31,3	68,7	37,8	39,7	22,5	43,3	22,0	9,6	19,4	5,8
108	CAPI	50,0	50,0	19,5	7,8	61,9	10,8	45,8	54,2	55,7	29,8	14,5	38,9	11,9	10,5	21,3	17,3
	CATI	50,3	49,7	19,2	7,7	62,5	10,6	32,8	67,2	45,6	33,5	20,9	43,8	12,2	9,6	24,2	10,3
109	CAPI	49,6	50,4	24,3	5,4	63,1	7,2	31,0	69,0	32,8	44,9	22,2	48,4	8,2	9,3	28,1	6,0
	CATI	50,2	49,8	24,1	5,5	63,1	7,3	32,4	67,6	36,7	30,7	32,5	51,1	12,2	5,2	26,4	5,1

Zona 208	Muestra	C.2. Sexo		EDAD				¿Tiene Carné de conducir?		Nivel de estudios*			Ocupación				
		Hombre	Mujer	4- 17	18-25	26-64	65 ó más	NO	SI	Bajo	Medio	Alto	Trabaja	Jubilado	Parado	Estudiante	Otros
11	CAPI	43,4	56,6	8,7	8,2	61,2	21,9	51,6	48,4	9,5	29,3	61,1	54,4	19,1	3,6	18,5	4,5
	CATI	42,9	57,1	9,5	7,9	58,6	24,1	36,6	63,4	19,8	26,0	54,2	42,8	26,7	8,9	16,3	5,4
110	CAPI	49,7	50,3	16,6	9,0	61,2	13,3	51,7	48,3	57,3	32,5	10,3	43,1	15,1	10,0	22,5	9,2
	CATI	49,6	50,4	16,6	9,0	60,9	13,6	45,1	54,9	56,2	34,3	9,5	49,5	15,6	7,6	20,4	6,8
111	CAPI	49,9	50,1	17,9	9,0	61,1	11,9	48,7	51,3	61,5	25,9	12,6	46,1	15,9	8,6	21,7	7,7
	CATI	50,1	49,9	17,8	9,0	61,3	11,9	42,3	57,7	52,9	32,9	14,3	43,3	16,0	10,6	21,4	8,8
112	CAPI	49,7	50,3	23,0	5,3	66,3	5,3	36,2	63,8	46,4	35,9	17,7	59,6	6,5	3,9	26,8	3,1
	CATI	49,7	50,3	23,0	5,3	66,3	5,3	33,5	66,5	46,1	37,8	16,1	51,0	6,1	9,5	26,8	6,6
113	CAPI	50,5	49,5	21,8	5,4	65,3	7,5	39,1	60,9	51,8	31,0	17,2	50,0	8,2	9,1	26,4	6,3
	CATI	50,1	49,9	21,9	5,5	65,0	7,5	31,8	68,2	39,7	33,6	26,8	52,3	9,9	6,5	24,9	6,5
114	CAPI	49,5	50,5	14,9	9,0	60,9	15,1	41,3	58,7	56,9	30,7	12,4	43,2	19,4	6,9	23,6	6,9
	CATI	49,3	50,7	15,0	9,1	60,7	15,2	38,7	61,3	47,0	33,8	19,2	44,7	16,0	12,4	20,7	6,1
115	CAPI	48,1	51,9	18,1	10,2	54,6	17,1	35,5	64,5	27,9	26,9	45,2	47,0	19,1	2,2	24,0	7,6
	CATI	47,7	52,3	18,1	9,6	55,3	17,1	29,1	70,9	29,6	22,9	47,5	43,0	19,3	5,8	26,2	5,7
116	CAPI	48,5	51,5	20,7	11,4	52,4	15,5	25,7	74,3	19,7	27,4	52,9	44,9	13,9	1,0	29,8	10,4
	CATI	49,0	51,0	20,5	11,3	53,0	15,3	27,3	72,7	26,7	19,5	53,9	48,3	16,0	4,1	28,5	3,1
117	CAPI	50,1	49,9	24,0	8,2	62,7	5,2	33,8	66,2	33,3	39,4	27,3	54,7	6,6	3,7	31,3	3,7
	CATI	50,0	50,0	24,3	8,2	62,4	5,2	33,4	66,6	33,2	34,4	32,4	47,8	10,7	8,0	29,5	4,0
118	CAPI	49,4	50,6	15,3	10,3	65,8	8,7	30,3	69,7	22,6	50,4	26,9	52,1	10,4	6,7	26,1	4,6
	CATI	49,2	50,8	15,3	10,3	65,8	8,6	29,1	70,9	33,8	35,6	30,7	43,9	15,8	10,3	24,2	5,9
119	CAPI	47,5	52,5	17,6	7,9	61,7	12,8	30,2	69,8	24,3	30,7	45,0	51,4	12,8	4,9	22,3	8,7
	CATI	47,6	52,4	19,0	7,9	60,4	12,7	31,1	68,9	26,0	28,2	45,8	37,8	20,0	8,9	28,1	5,2
12	CAPI	45,5	54,5	13,6	8,2	55,9	22,2	39,9	60,1	21,8	27,7	50,5	51,8	17,6	4,5	21,0	5,1
	CATI	45,2	54,8	13,5	8,2	55,6	22,8	30,4	69,6	22,7	19,6	57,6	42,1	24,7	8,5	19,7	5,1
120	CAPI	48,0	52,0	25,1	9,2	55,3	10,3	35,4	64,6	30,3	17,9	51,8	47,7	12,4	5,4	31,2	3,4
	CATI	48,8	51,2	23,9	9,4	56,2	10,5	31,8	68,2	31,1	20,0	48,9	45,6	12,3	6,7	31,2	4,2
121	CAPI	49,1	50,9	22,7	9,2	59,6	8,6	31,1	68,9	27,3	42,3	30,4	47,1	6,2	6,8	30,1	9,8
	CATI	49,1	50,9	22,7	9,2	59,6	8,6	32,6	67,4	38,1	34,4	27,5	43,8	10,8	7,2	32,3	5,8

Zona 208	Muestra	C.2. Sexo		EDAD				¿Tiene Carné de conducir?		Nivel de estudios*			Ocupación				
		Hombre	Mujer	4-17	18-25	26-64	65 ó más	NO	SI	Bajo	Medio	Alto	Trabaja	Jubilado	Parado	Estudiante	Otros
122	CAPI	48,6	51,4	16,2	9,9	65,0	8,9	34,9	65,1	45,2	40,6	14,2	52,6	13,3	5,3	24,8	4,1
	CATI	49,5	50,5	16,2	9,9	65,0	8,9	32,9	67,1	38,6	40,2	21,2	42,7	16,5	7,5	24,6	8,7
123	CAPI	48,5	51,5	13,9	8,7	61,4	16,1	37,6	62,4	51,4	40,8	7,8	44,4	21,6	7,7	19,9	6,5
	CATI	48,7	51,3	13,8	8,6	61,1	16,5	28,5	71,5	43,2	43,9	13,0	53,6	18,3	7,4	17,6	3,1
124	CAPI	48,7	51,3	20,3	9,7	64,5	5,4	43,3	56,7	52,8	35,7	11,5	50,4	4,2	9,2	28,3	7,8
	CATI	50,9	49,1	19,4	9,3	61,7	9,5	32,3	67,7	51,0	36,2	12,7	45,7	12,8	13,3	23,6	4,6
125	CAPI	48,5	51,5	13,4	8,1	60,9	17,6	43,4	56,6	69,1	18,7	12,2	37,5	19,1	13,0	16,5	13,9
	CATI	48,5	51,5	13,4	8,1	60,9	17,6	38,7	61,3	52,9	32,0	15,1	41,3	20,6	8,6	20,5	9,1
126	CAPI	49,0	51,0	19,5	7,9	61,8	10,8	37,1	62,9	29,5	37,2	33,2	51,4	13,2	6,6	24,4	4,4
	CATI	49,1	50,9	19,4	7,9	61,7	10,9	27,7	72,3	30,7	32,4	36,9	48,5	15,1	7,6	25,0	3,8
127	CAPI	48,8	51,2	14,8	7,6	59,4	18,2	52,8	47,2	57,6	32,8	9,6	38,5	23,9	9,4	20,7	7,5
	CATI	48,8	51,2	14,7	8,0	59,3	18,0	45,3	54,7	48,6	42,3	9,1	46,7	18,3	11,3	20,0	3,7
128	CAPI	50,8	49,2	15,5	11,0	59,1	14,4	42,1	57,9	45,9	35,5	18,6	51,6	15,0	5,1	20,3	8,0
	CATI	49,7	50,3	15,9	8,1	60,9	15,1	35,7	64,3	51,8	34,1	14,2	42,6	18,9	10,6	20,5	7,4
129	CAPI	48,3	51,7	16,9	10,2	62,6	10,3	36,7	63,3	46,6	36,2	17,2	49,2	12,3	5,4	28,1	5,0
	CATI	49,8	50,2	17,3	7,5	64,3	10,9	31,9	68,1	42,8	35,5	21,7	49,8	12,9	6,9	23,9	6,4
13	CAPI	44,4	55,6	12,8	8,0	56,5	22,8	37,6	62,4	22,7	13,2	64,1	46,6	19,6	5,3	19,8	8,6
	CATI	44,8	55,2	12,7	8,0	56,2	23,0	26,3	73,7	18,8	20,6	60,6	43,5	25,8	6,7	19,6	4,5
130	CAPI	51,6	48,4	20,4	4,4	65,2	10,0	31,0	69,0	48,8	36,8	14,4	42,8	12,0	10,8	23,3	11,1
	CATI	49,4	50,6	19,5	8,5	62,4	9,6	28,2	71,8	47,7	30,5	21,8	42,7	11,4	12,7	28,0	5,3
131	CAPI	50,3	49,7	21,0	8,1	58,1	12,8	36,3	63,7	55,5	41,1	3,4	35,8	22,1	6,2	29,1	6,9
	CATI	52,2	47,8	21,9	4,5	60,3	13,3	34,0	66,0	59,9	25,3	14,8	37,6	16,1	18,3	27,9	0,0
132	CAPI	48,1	51,9	21,2	10,3	56,3	12,2	28,9	71,1	29,5	19,7	50,8	45,3	11,6	7,8	31,6	3,7
	CATI	48,1	51,9	21,2	10,3	56,3	12,2	27,8	72,2	21,0	29,2	49,8	43,9	14,1	6,0	30,9	5,1
133	CAPI	49,1	50,9	18,3	8,4	61,5	11,8	43,1	56,9	51,6	32,8	15,6	44,9	13,7	5,4	24,8	11,2
	CATI	49,2	50,8	18,4	8,4	61,4	11,8	37,2	62,8	40,5	44,0	15,4	45,0	13,9	9,8	23,3	8,1
134	CAPI	50,0	50,0	27,5	7,5	59,6	5,4	41,9	58,1	27,2	45,3	27,5	50,2	5,4	3,8	33,8	6,8
	CATI	50,7	49,3	27,5	7,5	59,6	5,4	37,1	62,9	40,3	37,2	22,5	49,4	7,5	6,3	32,7	4,1

Zona 208	Muestra	C.2. Sexo		EDAD				¿Tiene Carné de conducir?		Nivel de estudios*			Ocupación				
		Hombre	Mujer	4- 17	18-25	26-64	65 ó más	NO	SI	Bajo	Medio	Alto	Trabaja	Jubilado	Parado	Estudiante	Otros
135	CAPI	49,6	50,4	22,4	5,3	67,1	5,3	33,8	66,2	34,5	40,5	25,0	59,2	8,7	4,0	25,5	2,6
	CATI	49,5	50,5	23,0	5,4	66,1	5,4	33,4	66,6	36,6	36,1	27,3	51,0	8,5	12,7	25,6	2,3
136	CAPI	50,5	49,5	20,1	9,4	62,4	8,1	37,2	62,8	73,3	21,0	5,8	48,2	13,7	9,5	20,1	8,5
	CATI	50,5	49,5	20,1	9,4	62,4	8,1	29,2	70,8	47,0	36,7	16,4	38,5	13,9	16,4	26,8	4,4
137	CAPI	48,9	51,1	20,2	12,1	57,4	10,4	28,8	71,2	33,8	30,4	35,8	44,6	11,8	6,3	29,5	7,8
	CATI	48,9	51,1	20,2	12,1	57,4	10,4	31,6	68,4	28,1	31,4	40,4	44,7	16,2	8,2	27,3	3,6
138	CAPI	48,7	51,3	26,6	7,3	58,6	7,4	39,9	60,1	36,3	28,4	35,3	46,0	9,8	1,6	31,1	11,4
	CATI	50,8	49,2	27,8	7,7	61,2	3,4	33,5	66,5	36,3	31,1	32,6	57,8	3,1	6,6	30,7	1,9
139	CAPI	48,7	51,3	16,4	10,2	56,3	17,1	31,2	68,8	40,6	34,4	25,0	46,1	11,0	2,9	26,4	13,6
	CATI	48,7	51,3	16,4	10,2	56,3	17,1	27,3	72,7	29,8	32,6	37,6	43,1	18,8	6,8	24,0	7,3
14	CAPI	44,7	55,3	10,8	6,7	57,8	24,7	38,2	61,8	19,3	38,4	42,3	50,9	23,3	4,5	16,3	5,0
	CATI	44,0	56,0	10,4	7,2	57,5	24,8	28,9	71,1	20,0	25,9	54,2	46,2	27,8	7,0	15,4	3,7
140	CAPI	48,4	51,6	15,5	13,4	53,8	17,4	24,9	75,1	25,3	46,9	27,7	39,9	10,6	0,0	32,1	17,3
	CATI	46,4	53,6	16,9	14,9	58,8	9,4	29,8	70,2	27,4	28,5	44,1	51,6	7,5	4,3	30,2	6,4
141	CAPI	48,7	51,3	17,0	12,4	59,5	11,1	32,4	67,6	26,3	49,5	24,2	48,4	11,9	1,2	29,9	8,5
	CATI	49,1	50,9	16,9	12,3	59,8	11,0	29,1	70,9	25,0	28,9	46,0	46,9	19,3	8,6	20,8	4,4
142	CAPI	49,0	51,0	17,6	8,9	61,8	11,7	32,8	67,2	28,3	32,1	39,6	54,2	13,1	1,9	24,1	6,7
	CATI	48,9	51,1	18,2	9,3	60,9	11,5	29,5	70,5	25,1	28,3	46,6	51,2	15,0	5,8	24,8	3,1
143	CAPI	48,3	51,7	16,3	8,8	57,8	17,1	42,9	57,1	33,4	46,1	20,5	39,3	20,1	7,2	21,2	12,3
	CATI	48,3	51,7	16,3	8,8	57,8	17,1	32,7	67,3	44,9	27,7	27,4	39,1	23,1	8,4	21,4	8,1
144	CAPI	48,9	51,1	19,8	7,8	58,6	13,7	37,2	62,8	26,4	49,4	24,2	44,1	15,3	3,9	24,2	12,5
	CATI	49,1	50,9	19,0	7,8	59,4	13,8	37,1	62,9	40,8	31,2	27,9	43,0	15,5	7,6	24,2	9,7
145	CAPI	0,0	0,0	0,0	0,0	0,0	0,0	0,0	0,0	0,0	0,0	0,0	0,0	0,0	0,0	0,0	0,0
	CATI	51,1	48,9	16,5	6,6	61,4	15,5	31,2	68,8	37,0	43,2	19,7	44,5	15,4	10,3	21,3	8,5
146	CAPI	50,7	49,3	18,7	6,9	62,1	12,3	36,5	63,5	46,2	20,5	33,3	58,0	10,7	4,3	23,7	3,3
	CATI	56,4	43,6	10,7	7,4	66,7	15,2	24,6	75,4	31,6	44,1	24,2	50,3	14,2	13,4	16,8	5,3
147	CAPI	49,3	50,7	19,1	9,5	56,6	14,8	38,8	61,2	37,4	22,7	40,0	47,3	17,2	3,2	28,0	4,3
	CATI	49,3	50,7	19,1	9,5	56,6	14,8	33,9	66,1	38,2	27,9	33,9	31,6	20,3	7,5	32,2	8,3

Zona 208	Muestra	C.2. Sexo		EDAD				¿Tiene Carné de conducir?		Nivel de estudios*			Ocupación				
		Hombre	Mujer	4- 17	18-25	26-64	65 ó más	NO	SI	Bajo	Medio	Alto	Trabaja	Jubilado	Parado	Estudiante	Otros
148	CAPI	52,4	47,6	17,6	0,0	66,7	15,7	38,2	61,8	47,7	23,0	29,3	43,9	12,2	18,1	17,6	8,2
	CATI	51,5	48,5	16,6	8,1	60,5	14,8	36,8	63,2	39,7	29,7	30,7	50,4	10,7	5,8	24,7	8,4
149	CAPI	50,2	49,8	19,2	8,7	58,9	13,2	44,9	55,1	45,6	27,8	26,6	41,8	15,4	10,2	29,9	2,6
	CATI	50,2	49,8	19,2	8,7	58,9	13,2	34,2	65,8	40,4	36,8	22,8	37,8	9,3	14,5	27,8	10,6
15	CAPI	45,0	55,0	11,7	8,4	62,2	17,7	59,7	40,3	38,9	40,7	20,4	43,9	22,8	9,0	17,8	6,6
	CATI	45,9	54,1	11,4	8,1	62,5	18,0	39,8	60,2	41,3	31,1	27,6	44,6	22,5	9,6	18,5	4,8
150	CAPI	51,4	48,6	18,0	5,8	67,5	8,6	44,9	55,1	46,7	46,6	6,7	65,1	1,1	3,4	18,9	11,4
	CATI	51,5	48,5	19,6	3,1	67,9	9,4	26,2	73,8	28,4	47,7	23,9	48,6	13,0	6,2	22,0	10,2
151	CAPI	0,0	0,0	0,0	0,0	0,0	0,0	0,0	0,0	0,0	0,0	0,0	0,0	0,0	0,0	0,0	0,0
	CATI	51,4	48,6	16,3	6,8	61,9	15,0	36,5	63,5	49,3	26,9	23,8	47,0	12,8	11,7	21,4	7,0
152	CAPI	48,6	51,4	18,3	3,8	66,2	11,7	46,8	53,2	43,4	41,0	15,5	44,7	21,2	8,0	18,6	7,4
	CATI	52,4	47,6	18,3	3,8	66,1	11,7	38,2	61,8	43,9	38,2	17,8	41,6	15,1	11,1	24,6	7,7
153	CAPI	52,9	47,1	18,4	4,5	62,1	15,1	34,8	65,2	34,7	52,5	12,7	51,2	17,5	7,2	20,6	3,4
	CATI	50,5	49,5	17,6	8,2	59,9	14,4	33,0	67,0	46,5	30,4	23,1	46,9	17,0	7,9	22,6	5,7
154	CAPI	0,0	0,0	0,0	0,0	0,0	0,0	0,0	0,0	0,0	0,0	0,0	0,0	0,0	0,0	0,0	0,0
	CATI	50,4	49,6	22,4	8,0	58,4	11,1	36,2	63,8	30,8	34,0	35,2	33,5	19,0	7,0	30,5	10,0
155	CAPI	0,0	0,0	0,0	0,0	0,0	0,0	0,0	0,0	0,0	0,0	0,0	0,0	0,0	0,0	0,0	0,0
	CATI	50,2	49,8	15,8	8,5	59,8	15,8	37,3	62,7	44,5	38,9	16,6	50,6	23,9	3,3	21,0	1,1
156	CAPI	0,0	0,0	0,0	0,0	0,0	0,0	0,0	0,0	0,0	0,0	0,0	0,0	0,0	0,0	0,0	0,0
	CATI	52,8	47,2	18,2	7,7	59,2	14,9	22,1	77,9	36,6	36,8	26,6	49,3	12,3	6,4	27,7	4,3
157	CAPI	0,0	0,0	0,0	0,0	0,0	0,0	0,0	0,0	0,0	0,0	0,0	0,0	0,0	0,0	0,0	0,0
	CATI	51,7	48,3	16,4	6,9	60,4	16,2	31,4	68,6	41,1	41,8	17,1	37,7	20,0	10,1	24,3	7,9
158	CAPI	0,0	0,0	0,0	0,0	0,0	0,0	0,0	0,0	0,0	0,0	0,0	0,0	0,0	0,0	0,0	0,0
	CATI	55,9	44,1	12,4	6,7	56,5	24,4	24,9	75,1	46,5	39,0	14,5	44,1	28,7	7,1	15,1	4,9
159	CAPI	0,0	0,0	0,0	0,0	0,0	0,0	0,0	0,0	0,0	0,0	0,0	0,0	0,0	0,0	0,0	0,0
	CATI	53,8	46,2	10,5	3,8	61,7	24,0	27,8	72,2	45,3	40,7	14,0	43,0	26,3	10,4	12,7	7,6
16	CAPI	44,5	55,5	10,7	8,3	63,2	17,9	60,8	39,2	25,0	47,3	27,8	50,8	18,2	5,4	18,6	7,0
	CATI	44,3	55,7	10,9	9,5	61,3	18,3	40,3	59,7	29,2	32,9	37,9	47,0	22,7	9,5	16,2	4,6

Zona 208	Muestra	C.2. Sexo		EDAD				¿Tiene Carné de conducir?		Nivel de estudios*			Ocupación				
		Hombre	Mujer	4-17	18-25	26-64	65 ó más	NO	SI	Bajo	Medio	Alto	Trabaja	Jubilado	Parado	Estudiante	Otros
160	CAPI	0,0	0,0	0,0	0,0	0,0	0,0	0,0	0,0	0,0	0,0	0,0	0,0	0,0	0,0	0,0	0,0
	CATI	51,8	48,2	15,9	8,0	59,0	17,1	31,7	68,3	50,0	43,8	6,2	39,6	18,0	10,2	23,9	8,2
161	CAPI	0,0	0,0	0,0	0,0	0,0	0,0	0,0	0,0	0,0	0,0	0,0	0,0	0,0	0,0	0,0	0,0
	CATI	48,7	51,3	14,8	6,6	60,2	18,5	28,8	71,2	40,6	37,4	22,0	43,7	21,3	2,6	25,4	7,0
162	CAPI	48,9	51,1	15,4	8,7	59,3	16,5	33,7	66,3	55,2	35,7	9,1	41,1	19,6	8,8	24,8	5,7
	CATI	48,9	51,1	15,4	8,7	59,3	16,5	31,5	68,5	38,2	39,2	22,6	46,4	22,3	2,0	25,9	3,4
163	CAPI	49,3	50,7	19,9	0,0	63,5	16,6	31,9	68,1	39,9	16,9	43,2	56,5	18,7	1,5	19,9	3,3
	CATI	49,3	50,7	19,9	0,0	63,5	16,6	30,9	69,1	22,3	33,7	44,0	43,9	26,4	0,0	19,9	9,7
164	CAPI	50,6	49,4	20,1	6,1	62,3	11,6	37,6	62,4	41,5	24,3	34,2	48,9	14,5	1,4	25,5	9,6
	CATI	50,7	49,3	20,6	6,2	61,3	11,9	25,9	74,1	34,4	35,6	30,0	51,4	12,6	9,2	25,4	1,5
165	CAPI	0,0	0,0	0,0	0,0	0,0	0,0	0,0	0,0	0,0	0,0	0,0	0,0	0,0	0,0	0,0	0,0
	CATI	49,6	50,4	15,6	9,0	58,6	16,9	30,3	69,7	38,9	34,9	26,2	44,6	20,7	9,5	19,3	5,9
166	CAPI	48,1	51,9	17,1	8,0	58,2	16,6	32,5	67,5	54,1	24,0	21,9	39,3	16,5	12,3	24,9	7,0
	CATI	49,1	50,9	17,5	8,2	58,0	16,3	25,7	74,3	35,6	43,1	21,3	41,0	25,0	4,0	25,1	4,8
167	CAPI	50,3	49,7	18,9	8,4	58,5	14,1	33,2	66,8	30,7	28,9	40,4	46,3	8,9	13,1	28,3	3,4
	CATI	50,3	49,7	18,9	8,4	58,5	14,1	23,0	77,0	33,0	27,9	39,1	39,7	18,3	11,0	25,1	5,9
168	CAPI	48,7	51,3	21,3	8,7	57,4	12,6	33,0	67,0	35,0	49,2	15,8	37,1	8,5	4,6	28,9	20,9
	CATI	49,1	50,9	20,6	8,8	57,9	12,7	36,1	63,9	38,3	28,7	33,1	39,5	19,3	5,3	28,0	7,9
169	CAPI	49,6	50,4	22,9	0,0	63,6	13,5	42,5	57,5	50,3	32,6	17,2	42,3	11,0	11,5	24,5	10,8
	CATI	49,9	50,1	21,0	8,5	58,2	12,3	35,8	64,2	36,2	30,2	33,6	42,6	16,7	4,5	27,3	9,0
17	CAPI	44,2	55,8	8,7	6,9	60,6	23,8	39,1	60,9	18,9	40,8	40,2	49,2	22,2	6,1	18,0	4,5
	CATI	45,0	55,0	8,7	7,8	59,7	23,8	27,4	72,6	21,6	27,2	51,1	45,0	27,8	8,1	14,5	4,6
170	CAPI	48,5	51,5	16,9	9,8	57,5	15,7	36,4	63,6	36,7	22,0	41,3	38,8	22,0	9,7	22,2	7,3
	CATI	51,1	48,9	17,7	5,0	60,9	16,4	37,1	62,9	45,9	24,7	29,4	38,7	20,6	12,9	22,8	5,0
171	CAPI	49,3	50,7	16,0	8,7	58,7	16,7	25,2	74,8	41,8	44,3	13,9	32,7	15,7	14,7	24,7	12,3
	CATI	49,3	50,7	16,0	8,7	58,7	16,7	25,5	74,5	30,1	37,3	32,6	43,2	23,9	6,7	20,7	5,5
172	CAPI	49,0	51,0	18,2	4,0	60,4	17,4	46,3	53,7	47,3	36,4	16,3	37,2	10,6	16,3	25,6	10,3
	CATI	51,2	48,8	17,4	8,1	57,9	16,6	32,0	68,0	43,4	33,1	23,5	38,5	18,9	10,4	21,7	10,5

Zona 208	Muestra	C.2. Sexo		EDAD				¿Tiene Carné de conducir?		Nivel de estudios*			Ocupación				
		Hombre	Mujer	4- 17	18-25	26-64	65 ó más	NO	SI	Bajo	Medio	Alto	Trabaja	Jubilado	Parado	Estudiante	Otros
173	CAPI	0,0	0,0	0,0	0,0	0,0	0,0	0,0	0,0	0,0	0,0	0,0	0,0	0,0	0,0	0,0	0,0
	CATI	52,2	47,8	6,4	2,9	67,1	23,6	28,6	71,4	52,0	43,6	4,4	63,0	25,0	0,0	9,3	2,7
174	CAPI	0,0	0,0	0,0	0,0	0,0	0,0	0,0	0,0	0,0	0,0	0,0	0,0	0,0	0,0	0,0	0,0
	CATI	50,9	49,1	15,2	7,9	58,0	18,9	36,5	63,5	49,2	26,5	24,3	42,2	14,6	11,0	20,8	11,4
175	CAPI	0,0	0,0	0,0	0,0	0,0	0,0	0,0	0,0	0,0	0,0	0,0	0,0	0,0	0,0	0,0	0,0
	CATI	54,3	45,7	18,8	4,1	60,3	16,8	41,2	58,8	52,8	30,9	16,3	34,0	21,6	9,3	18,8	16,3
176	CAPI	0,0	0,0	0,0	0,0	0,0	0,0	0,0	0,0	0,0	0,0	0,0	0,0	0,0	0,0	0,0	0,0
	CATI	51,4	48,6	18,3	8,5	59,4	13,7	37,8	62,2	45,3	34,2	20,5	36,4	15,3	10,7	27,9	9,8
177	CAPI	0,0	0,0	0,0	0,0	0,0	0,0	0,0	0,0	0,0	0,0	0,0	0,0	0,0	0,0	0,0	0,0
	CATI	50,9	49,1	23,0	7,4	57,4	12,2	41,6	58,4	42,9	33,6	23,5	35,5	19,9	12,7	28,8	3,2
178	CAPI	0,0	0,0	0,0	0,0	0,0	0,0	0,0	0,0	0,0	0,0	0,0	0,0	0,0	0,0	0,0	0,0
	CATI	52,6	47,4	16,4	8,0	58,1	17,6	26,3	73,7	45,6	33,4	21,0	39,0	21,1	7,5	24,9	7,5
179	CAPI	50,6	49,4	16,6	8,1	57,0	18,3	41,6	58,4	50,2	44,2	5,6	43,2	11,5	11,1	18,6	15,5
	CATI	50,2	49,8	16,5	8,0	57,4	18,1	38,1	61,9	49,8	31,7	18,5	38,9	20,6	8,7	24,1	7,7
18	CAPI	44,3	55,7	9,0	8,6	56,8	25,7	30,7	69,3	12,0	36,5	51,5	48,2	26,1	6,3	14,5	4,9
	CATI	42,5	57,5	8,8	9,5	56,2	25,5	35,8	64,2	22,4	23,6	54,0	44,9	27,1	8,6	14,7	4,7
180	CAPI	51,0	49,0	16,9	9,5	56,2	17,5	40,2	59,8	49,0	46,0	4,9	51,9	13,4	8,0	24,6	2,2
	CATI	51,0	49,0	16,9	9,5	56,2	17,5	38,1	61,9	42,1	42,4	15,5	44,4	20,6	6,3	22,4	6,3
181	CAPI	0,0	0,0	0,0	0,0	0,0	0,0	0,0	0,0	0,0	0,0	0,0	0,0	0,0	0,0	0,0	0,0
	CATI	51,8	48,2	14,7	7,2	58,2	19,9	27,5	72,5	44,9	41,1	14,1	36,6	25,4	11,3	17,0	9,6
182	CAPI	0,0	0,0	0,0	0,0	0,0	0,0	0,0	0,0	0,0	0,0	0,0	0,0	0,0	0,0	0,0	0,0
	CATI	50,9	49,1	22,3	3,9	67,5	6,4	28,6	71,4	44,4	31,9	23,6	42,3	8,5	19,7	23,3	6,2
183	CAPI	47,7	52,3	23,3	4,0	62,7	10,0	42,5	57,5	56,7	26,6	16,7	34,4	6,8	13,5	29,0	16,4
	CATI	49,6	50,4	22,4	7,6	60,4	9,6	35,1	64,9	36,8	36,2	27,0	50,1	12,0	7,0	27,5	3,5
184	CAPI	0,0	0,0	0,0	0,0	0,0	0,0	0,0	0,0	0,0	0,0	0,0	0,0	0,0	0,0	0,0	0,0
	CATI	49,6	50,4	16,4	4,4	62,5	16,6	41,0	59,0	55,2	38,9	5,8	38,2	20,7	9,9	20,8	10,4
185	CAPI	0,0	0,0	0,0	0,0	0,0	0,0	0,0	0,0	0,0	0,0	0,0	0,0	0,0	0,0	0,0	0,0
	CATI	52,5	47,5	18,8	5,2	61,8	14,2	31,4	68,6	49,5	36,8	13,7	44,3	12,6	14,1	21,2	7,8



Zona 208	Muestra	C.2. Sexo		EDAD				¿Tiene Carné de conducir?		Nivel de estudios*			Ocupación				
		Hombre	Mujer	4- 17	18-25	26-64	65 ó más	NO	SI	Bajo	Medio	Alto	Trabaja	Jubilado	Parado	Estudiante	Otros
186	CAPI	51,2	48,8	20,5	7,5	61,1	10,9	27,9	72,1	37,2	26,6	36,2	51,5	13,2	8,8	26,4	0,0
	CATI	50,8	49,2	20,3	7,4	61,4	10,8	35,6	64,4	56,4	27,6	16,0	34,4	19,6	11,3	22,4	12,2
187	CAPI	50,5	49,5	20,0	10,0	62,6	7,4	33,0	67,0	51,6	30,8	17,6	56,8	8,7	4,5	27,0	3,0
	CATI	50,5	49,5	20,0	10,0	62,6	7,4	30,9	69,1	35,4	36,8	27,8	44,0	10,0	14,3	29,1	2,6
188	CAPI	0,0	0,0	0,0	0,0	0,0	0,0	0,0	0,0	0,0	0,0	0,0	0,0	0,0	0,0	0,0	0,0
	CATI	53,6	46,4	17,8	6,2	62,0	14,0	28,3	71,7	55,6	35,6	8,8	39,0	18,9	5,9	25,2	11,1
189	CAPI	50,7	49,3	19,3	7,7	64,1	8,9	25,5	74,5	43,7	43,8	12,5	56,3	6,7	1,0	27,5	8,6
	CATI	50,7	49,3	19,3	7,7	64,1	8,9	26,2	73,8	43,1	32,8	24,1	43,9	11,4	5,7	25,4	13,6
19	CAPI	46,2	53,8	9,3	6,7	61,1	22,9	34,5	65,5	8,7	33,6	57,6	52,7	23,6	7,3	14,8	1,7
	CATI	43,9	56,1	9,6	8,0	58,8	23,6	29,5	70,5	17,4	24,7	57,9	41,6	29,6	7,2	17,7	4,0
190	CAPI	51,8	48,2	19,5	8,6	60,4	11,5	48,7	51,3	60,1	27,2	12,8	35,4	9,4	13,9	25,7	15,5
	CATI	51,8	48,2	19,5	8,6	60,4	11,5	36,8	63,2	62,8	27,3	9,9	46,2	12,7	6,0	27,7	7,4
191	CAPI	52,6	47,4	16,6	8,8	63,0	11,6	25,1	74,9	59,0	34,1	6,9	55,1	11,6	2,1	24,1	7,1
	CATI	50,7	49,3	17,3	9,1	61,5	12,1	22,6	77,4	41,9	35,9	22,2	36,4	24,3	2,0	23,7	13,6
192	CAPI	0,0	0,0	0,0	0,0	0,0	0,0	0,0	0,0	0,0	0,0	0,0	0,0	0,0	0,0	0,0	0,0
	CATI	50,9	49,1	15,7	7,2	61,3	15,7	32,6	67,4	45,1	33,2	21,8	38,4	21,5	14,2	21,0	4,8
193	CAPI	0,0	0,0	0,0	0,0	0,0	0,0	0,0	0,0	0,0	0,0	0,0	0,0	0,0	0,0	0,0	0,0
	CATI	51,0	49,0	15,3	9,7	61,8	13,2	33,8	66,2	54,3	37,5	8,2	39,6	16,2	6,3	22,8	15,1
194	CAPI	50,1	49,9	19,1	4,6	69,9	6,4	37,0	63,0	66,5	12,8	20,7	46,6	6,4	3,3	23,9	19,9
	CATI	52,8	47,2	18,1	4,3	66,1	11,5	34,4	65,6	52,8	27,3	19,9	44,1	11,1	13,8	22,4	8,5
195	CAPI	0,0	0,0	0,0	0,0	0,0	0,0	0,0	0,0	0,0	0,0	0,0	0,0	0,0	0,0	0,0	0,0
	CATI	49,6	50,4	15,8	7,2	60,0	16,9	41,3	58,7	50,3	41,4	8,3	40,3	7,8	17,5	22,8	11,6
196	CAPI	0,0	0,0	0,0	0,0	0,0	0,0	0,0	0,0	0,0	0,0	0,0	0,0	0,0	0,0	0,0	0,0
	CATI	50,7	49,3	15,5	8,2	57,7	18,6	42,6	57,4	51,7	36,7	11,6	34,1	20,3	10,3	22,7	12,5
197	CAPI	51,7	48,3	19,1	4,6	60,1	16,3	46,0	54,0	72,5	27,5	0,0	37,8	23,2	8,9	23,6	6,4
	CATI	50,3	49,7	16,9	8,9	58,4	15,8	43,0	57,0	59,4	33,4	7,3	41,1	16,6	6,3	19,9	16,0
198	CAPI	0,0	0,0	0,0	0,0	0,0	0,0	0,0	0,0	0,0	0,0	0,0	0,0	0,0	0,0	0,0	0,0
	CATI	52,2	47,8	13,1	8,6	57,8	20,5	28,5	71,5	62,3	28,5	9,2	49,6	16,8	9,5	14,9	9,2

Zona 208	Muestra	C.2. Sexo		EDAD				¿Tiene Carné de conducir?		Nivel de estudios*			Ocupación				
		Hombre	Mujer	4-17	18-25	26-64	65 ó más	NO	SI	Bajo	Medio	Alto	Trabaja	Jubilado	Parado	Estudiante	Otros
199	CAPI	0,0	0,0	0,0	0,0	0,0	0,0	0,0	0,0	0,0	0,0	0,0	0,0	0,0	0,0	0,0	0,0
	CATI	62,5	37,5	8,5	3,7	73,7	14,1	25,4	74,6	69,8	26,0	4,2	39,3	14,1	17,0	8,5	21,2
2	CAPI	49,7	50,3	6,2	7,4	69,2	17,3	42,1	57,9	9,9	34,6	55,5	54,5	23,3	5,9	11,1	5,3
	CATI	49,3	50,7	6,3	8,9	67,1	17,8	35,6	64,4	20,7	25,1	54,2	64,1	16,5	7,8	7,6	4,0
20	CAPI	44,7	55,3	9,9	7,1	61,0	22,0	45,9	54,1	14,9	29,7	55,4	50,1	22,3	6,1	15,2	6,3
	CATI	44,2	55,8	9,8	7,4	60,9	21,9	31,6	68,4	21,6	30,8	47,6	45,2	27,3	6,6	17,0	3,9
200	CAPI	50,7	49,3	19,1	8,0	58,4	14,4	44,0	56,0	42,5	50,1	7,4	42,7	16,7	8,2	25,8	6,6
	CATI	50,7	49,3	19,1	8,0	58,4	14,4	35,5	64,5	39,1	42,8	18,1	46,1	13,5	5,3	24,5	10,6
201	CAPI	0,0	0,0	0,0	0,0	0,0	0,0	0,0	0,0	0,0	0,0	0,0	0,0	0,0	0,0	0,0	0,0
	CATI	50,1	49,9	18,9	7,8	61,8	11,5	33,1	66,9	49,6	33,7	16,7	44,1	14,6	9,1	24,7	7,4
202	CAPI	52,3	47,7	23,7	3,8	64,2	8,3	29,6	70,4	47,4	37,3	15,2	33,4	21,3	9,9	27,5	7,9
	CATI	50,5	49,5	22,9	7,1	62,0	8,0	28,8	71,2	47,6	35,4	16,9	43,5	11,0	7,0	28,0	10,5
203	CAPI	43,1	56,9	7,9	5,2	69,3	17,6	38,5	61,5	36,8	57,5	5,7	25,4	11,5	20,4	14,7	28,1
	CATI	50,8	49,2	16,0	8,9	59,8	15,2	41,7	58,3	62,0	26,2	11,8	39,0	18,7	5,4	24,1	12,8
204	CAPI	0,0	0,0	0,0	0,0	0,0	0,0	0,0	0,0	0,0	0,0	0,0	0,0	0,0	0,0	0,0	0,0
	CATI	49,2	50,8	10,9	9,6	67,8	11,7	35,2	64,8	54,3	37,1	8,6	34,1	31,1	3,8	16,0	15,1
205	CAPI	0,0	0,0	0,0	0,0	0,0	0,0	0,0	0,0	0,0	0,0	0,0	0,0	0,0	0,0	0,0	0,0
	CATI	50,5	49,5	15,0	7,2	57,2	20,6	33,3	66,7	60,7	28,6	10,7	46,0	19,8	3,4	18,0	12,8
206	CAPI	50,5	49,5	13,7	8,4	58,7	19,2	54,8	45,2	51,7	35,5	12,9	36,6	13,3	16,4	17,8	16,0
	CATI	51,6	48,4	13,4	8,2	59,7	18,8	31,1	68,9	48,9	51,1	0,0	35,1	22,2	6,9	16,1	19,7
207	CAPI	0,0	0,0	0,0	0,0	0,0	0,0	0,0	0,0	0,0	0,0	0,0	0,0	0,0	0,0	0,0	0,0
	CATI	50,7	49,3	16,5	9,2	56,5	17,8	33,9	66,1	67,2	24,7	8,2	37,1	15,4	10,0	22,3	15,2
208	CAPI	50,4	49,6	16,5	8,5	57,5	17,5	40,5	59,5	30,8	53,0	16,2	51,0	12,0	0,0	23,2	13,9
	CATI	50,4	49,6	16,5	8,5	57,5	17,5	39,1	60,9	58,1	27,4	14,5	34,0	24,0	2,6	22,8	16,6
21	CAPI	46,0	54,0	11,6	8,0	53,5	26,9	38,1	61,9	21,5	38,2	40,3	47,3	27,2	2,7	17,4	5,5
	CATI	46,2	53,8	11,8	7,8	53,9	26,5	28,5	71,5	25,9	32,1	42,1	42,0	28,4	6,7	18,4	4,5
22	CAPI	46,7	53,3	19,6	7,1	58,6	14,7	39,1	60,9	22,6	33,9	43,6	47,1	16,7	6,2	22,2	7,9
	CATI	46,4	53,6	19,4	7,3	58,6	14,7	34,8	65,2	31,3	31,0	37,7	44,5	18,3	9,8	24,6	2,8

Zona 208	Muestra	C.2. Sexo		EDAD				¿Tiene Carné de conducir?		Nivel de estudios*			Ocupación				
		Hombre	Mujer	4- 17	18-25	26-64	65 ó más	NO	SI	Bajo	Medio	Alto	Trabaja	Jubilado	Parado	Estudiante	Otros
23	CAPI	48,1	51,9	27,6	3,5	65,2	3,7	32,1	67,9	24,4	24,2	51,5	55,0	5,4	2,9	31,5	5,1
	CATI	48,7	51,3	27,9	3,8	64,6	3,7	34,1	65,9	33,1	23,6	43,3	54,2	4,9	5,8	30,2	4,9
24	CAPI	46,7	53,3	21,9	9,6	54,7	13,7	35,6	64,4	26,0	18,7	55,3	49,4	13,4	1,6	28,5	7,1
	CATI	47,3	52,7	21,8	9,6	55,0	13,6	32,5	67,5	25,5	24,2	50,4	45,4	13,8	8,9	29,3	2,5
25	CAPI	45,1	54,9	10,4	8,9	55,6	25,1	35,8	64,2	20,1	31,2	48,7	45,9	28,5	3,4	19,2	3,1
	CATI	45,3	54,7	10,4	9,3	55,2	25,1	31,2	68,8	24,7	28,9	46,4	43,7	27,2	6,0	18,7	4,5
26	CAPI	46,3	53,7	11,4	9,1	58,0	21,4	51,3	48,7	41,4	34,7	23,9	48,0	18,1	10,0	17,3	6,6
	CATI	46,1	53,9	11,6	8,6	57,7	22,0	38,9	61,1	35,2	36,1	28,7	44,6	24,6	8,6	17,3	4,8
27	CAPI	46,2	53,8	10,9	8,0	52,1	29,0	56,0	44,0	45,5	36,9	17,6	42,3	25,1	7,8	16,5	8,4
	CATI	46,0	54,0	10,9	7,6	52,5	29,1	37,9	62,1	38,4	34,4	27,1	38,8	32,2	7,4	15,5	6,0
28	CAPI	46,9	53,1	11,8	6,9	54,4	26,8	47,0	53,0	45,0	39,2	15,8	43,3	23,9	5,1	17,6	10,1
	CATI	46,5	53,5	11,8	6,9	54,2	27,0	40,4	59,6	42,5	34,0	23,5	42,4	29,0	7,2	15,6	5,8
29	CAPI	45,3	54,7	11,4	9,1	57,8	21,7	56,2	43,8	38,3	42,1	19,6	44,1	19,1	9,5	17,9	9,5
	CATI	45,3	54,7	11,2	8,3	58,3	22,1	42,5	57,5	39,0	36,4	24,6	45,1	26,3	8,6	15,3	4,6
3	CAPI	50,3	49,7	7,2	7,3	69,6	15,8	47,4	52,6	24,7	32,8	42,5	55,6	18,0	10,1	11,8	4,6
	CATI	49,6	50,4	7,4	6,9	69,3	16,4	37,9	62,1	26,4	25,9	47,7	52,5	20,9	9,5	14,0	3,0
30	CAPI	45,4	54,6	13,0	8,3	57,8	20,9	54,2	45,8	42,3	41,6	16,1	45,1	18,9	7,7	19,2	9,1
	CATI	46,1	53,9	13,3	8,3	57,1	21,3	44,8	55,2	40,9	33,8	25,3	44,3	22,8	8,1	18,5	6,3
31	CAPI	47,4	52,6	19,0	9,0	58,2	13,8	40,5	59,5	40,9	32,2	26,8	54,2	11,1	5,8	25,0	3,9
	CATI	48,5	51,5	19,2	7,8	59,0	14,0	37,2	62,8	44,0	34,6	21,4	46,9	16,9	8,5	23,6	4,1
32	CAPI	45,8	54,2	12,4	10,5	57,7	19,3	58,0	42,0	51,8	35,8	12,4	46,0	19,5	10,3	17,2	6,8
	CATI	46,4	53,6	12,6	8,9	59,0	19,5	46,8	53,2	41,3	37,3	21,4	40,1	24,0	11,5	18,4	5,9
33	CAPI	47,7	52,3	16,6	8,4	56,0	19,0	55,3	44,7	61,9	30,9	7,2	37,1	19,4	12,7	22,5	8,3
	CATI	47,2	52,8	16,6	8,0	56,1	19,2	46,5	53,5	51,8	32,3	15,8	41,7	22,1	9,3	20,7	6,2
34	CAPI	48,4	51,6	18,0	8,3	59,5	14,2	56,2	43,8	47,9	34,8	17,3	48,5	10,4	6,4	24,4	10,3
	CATI	48,1	51,9	18,2	8,3	59,3	14,2	43,3	56,7	45,1	34,9	20,0	41,4	16,3	11,7	22,8	7,7
35	CAPI	47,4	52,6	13,2	9,6	59,7	17,4	57,2	42,8	51,5	34,1	14,4	44,4	17,5	12,8	18,9	6,4
	CATI	46,9	53,1	13,1	9,5	59,6	17,7	44,5	55,5	43,4	36,7	19,9	45,5	21,3	8,6	18,9	5,7

Zona 208	Muestra	C.2. Sexo		EDAD				¿Tiene Carné de conducir?		Nivel de estudios*			Ocupación				
		Hombre	Mujer	4- 17	18-25	26-64	65 ó más	NO	SI	Bajo	Medio	Alto	Trabaja	Jubilado	Parado	Estudiante	Otros
36	CAPI	47,2	52,8	13,6	8,9	56,8	20,7	55,8	44,2	60,5	32,7	6,8	40,3	20,7	15,8	15,9	7,3
	CATI	48,0	52,0	13,6	9,1	55,6	21,8	50,4	49,6	62,8	28,4	8,8	40,0	23,9	12,6	18,2	5,4
37	CAPI	47,1	52,9	13,0	8,8	56,9	21,3	53,5	46,5	47,1	37,7	15,2	37,4	21,2	14,3	19,9	7,2
	CATI	47,5	52,5	12,8	8,8	57,9	20,5	45,3	54,7	54,2	33,1	12,7	42,0	23,6	10,6	18,8	5,0
38	CAPI	44,9	55,1	10,2	7,2	51,4	31,2	45,2	54,8	38,0	38,0	24,0	40,5	32,8	5,9	14,9	6,0
	CATI	45,1	54,9	10,1	7,2	51,5	31,1	35,7	64,3	34,9	36,8	28,2	33,1	37,5	7,9	15,7	5,7
39	CAPI	46,1	53,9	13,7	9,5	54,7	22,1	41,8	58,2	43,3	37,4	19,3	42,3	22,2	5,7	18,4	11,5
	CATI	46,2	53,8	13,3	9,9	54,3	22,5	36,8	63,2	34,0	35,5	30,5	42,3	24,5	7,4	19,2	6,6
4	CAPI	45,7	54,3	13,5	7,4	58,6	20,5	35,3	64,7	20,7	28,0	51,3	48,6	22,8	6,4	20,4	1,9
	CATI	46,4	53,6	12,4	7,5	59,5	20,6	30,8	69,2	23,8	29,0	47,2	41,2	26,7	7,0	19,8	5,3
40	CAPI	46,0	54,0	15,6	8,9	53,6	21,9	34,0	66,0	20,2	26,7	53,1	49,4	20,1	2,8	21,9	5,8
	CATI	46,4	53,6	15,5	8,8	53,9	21,8	28,9	71,1	21,6	26,0	52,4	39,2	24,5	8,1	23,6	4,5
41	CAPI	44,4	55,6	11,0	7,6	57,2	24,2	42,3	57,7	24,5	38,7	36,8	45,1	21,1	10,7	15,3	7,8
	CATI	44,1	55,9	10,9	7,4	56,8	24,9	33,3	66,7	28,8	33,8	37,4	41,2	30,1	8,7	16,0	4,0
42	CAPI	45,9	54,1	11,1	7,7	57,3	23,9	51,0	49,0	30,1	51,9	18,0	47,7	22,6	9,1	16,4	4,2
	CATI	45,3	54,7	11,1	7,8	56,9	24,2	40,9	59,1	35,9	34,6	29,5	44,6	25,5	8,3	16,1	5,7
43	CAPI	49,3	50,7	23,7	6,3	63,2	6,9	30,3	69,7	20,8	24,8	54,4	58,2	6,3	2,9	28,8	3,8
	CATI	48,7	51,3	23,9	6,4	62,8	6,8	30,8	69,2	30,9	27,2	41,9	51,4	10,3	6,3	27,9	4,1
44	CAPI	46,6	53,4	12,9	8,0	55,2	23,9	39,0	61,0	20,9	41,6	37,4	45,3	23,8	6,0	19,5	5,4
	CATI	46,8	53,2	12,8	8,1	55,1	24,1	32,1	67,9	33,1	31,3	35,6	43,2	26,7	6,8	18,2	5,1
45	CAPI	47,3	52,7	14,2	9,2	57,2	19,5	56,9	43,1	49,0	35,1	15,8	37,4	21,0	13,6	20,5	7,4
	CATI	47,2	52,8	14,0	9,3	57,1	19,6	46,4	53,6	52,5	37,6	9,9	41,8	22,0	9,4	20,1	6,7
46	CAPI	47,4	52,6	13,6	8,6	55,7	22,1	51,4	48,6	46,2	36,9	16,8	39,1	22,0	10,0	20,8	8,0
	CATI	47,1	52,9	13,7	8,4	55,2	22,7	38,7	61,3	46,6	38,8	14,7	44,9	23,2	6,9	19,2	5,9
47	CAPI	48,3	51,7	20,1	8,9	59,8	11,3	50,5	49,5	50,1	40,5	9,4	47,7	12,0	9,2	24,2	6,9
	CATI	48,9	51,1	19,9	8,0	60,9	11,2	48,8	51,2	49,9	37,3	12,8	48,4	13,8	6,4	24,4	7,1
49	CAPI	48,2	51,8	14,5	7,9	62,2	15,4	46,8	53,2	47,2	30,9	21,9	50,6	14,0	8,4	20,8	6,2
	CATI	48,1	51,9	14,5	7,9	62,2	15,3	37,3	62,7	40,9	41,0	18,1	48,4	18,3	9,8	18,5	4,9

Zona 208	Muestra	C.2. Sexo		EDAD				¿Tiene Carné de conducir?		Nivel de estudios*			Ocupación				
		Hombre	Mujer	4- 17	18-25	26-64	65 ó más	NO	SI	Bajo	Medio	Alto	Trabaja	Jubilado	Parado	Estudiante	Otros
5	CAPI	45,3	54,7	8,5	7,0	61,4	23,2	40,8	59,2	15,2	36,3	48,6	52,2	23,3	4,3	15,3	4,9
	CATI	45,3	54,7	8,4	7,3	61,3	23,0	34,8	65,2	25,1	32,5	42,5	43,1	31,0	7,5	14,9	3,6
50	CAPI	49,6	50,4	21,9	6,4	68,6	3,2	38,7	61,3	32,9	32,5	34,6	61,2	5,5	3,6	27,5	2,2
	CATI	49,4	50,6	21,8	7,3	69,3	1,6	34,4	65,6	38,4	32,5	29,1	57,0	5,4	7,2	27,5	2,9
51	CAPI	47,8	52,2	18,5	12,9	59,1	9,5	46,5	53,5	59,6	37,3	3,1	44,3	9,8	1,3	24,6	20,0
	CATI	47,9	52,1	18,5	12,6	59,3	9,5	41,2	58,8	43,1	31,3	25,6	36,2	15,5	13,0	28,2	7,1
52	CAPI	48,7	51,3	18,4	6,7	57,4	17,5	48,5	51,5	55,5	32,8	11,6	42,8	20,3	4,0	24,5	8,4
	CATI	48,5	51,5	18,4	6,7	57,3	17,5	42,4	57,6	48,5	30,4	21,2	45,2	18,9	9,3	21,4	5,2
53	CAPI	41,9	58,1	17,4	6,3	72,1	4,1	23,9	76,1	19,2	70,2	10,6	68,0	4,1	0,0	20,6	7,3
	CATI	0,0	0,0	0,0	0,0	0,0	0,0	0,0	0,0	0,0	0,0	0,0	0,0	0,0	0,0	0,0	0,0
54	CAPI	46,8	53,2	16,5	8,1	57,4	18,0	45,8	54,2	39,6	39,4	21,0	45,1	21,7	6,3	22,1	4,8
	CATI	46,6	53,4	16,3	8,4	57,4	17,8	41,1	58,9	45,2	35,2	19,6	42,4	20,5	9,9	21,0	6,3
55	CAPI	48,7	51,3	17,7	6,3	63,7	12,3	39,1	60,9	35,6	30,1	34,3	61,1	12,1	2,4	22,1	2,4
	CATI	49,6	50,4	17,4	7,4	63,1	12,0	34,5	65,5	35,2	27,9	37,0	52,1	13,3	11,5	20,0	3,0
56	CAPI	47,0	53,0	13,5	8,4	57,4	20,6	46,1	53,9	38,9	38,6	22,5	44,3	21,7	5,4	19,6	9,2
	CATI	47,0	53,0	13,5	8,4	57,5	20,6	35,5	64,5	34,6	34,6	30,8	43,3	24,8	7,8	19,2	5,0
57	CAPI	55,4	44,6	6,8	0,0	93,2	0,0	6,8	93,2	6,8	18,7	74,5	71,3	6,6	12,8	6,8	2,5
	CATI	48,7	51,3	7,4	0,0	91,6	0,9	7,4	92,6	7,9	6,8	85,3	67,0	7,8	0,0	7,4	17,8
58	CAPI	48,2	51,8	16,6	7,3	57,9	18,2	36,7	63,3	30,7	41,0	28,4	44,8	25,0	3,0	23,2	4,0
	CATI	48,3	51,7	16,4	7,1	58,2	18,3	31,4	68,6	30,2	33,6	36,3	38,5	23,9	7,9	23,6	6,1
59	CAPI	0,0	0,0	0,0	0,0	0,0	0,0	0,0	0,0	0,0	0,0	0,0	0,0	0,0	0,0	0,0	0,0
	CATI	52,2	47,8	26,4	0,0	72,9	0,6	32,1	67,9	26,4	62,2	11,4	57,6	10,3	0,0	26,4	5,7
6	CAPI	46,7	53,3	14,8	6,5	67,1	11,5	38,0	62,0	28,4	26,3	45,4	60,1	14,7	5,4	19,4	0,4
	CATI	47,9	52,1	15,3	6,7	65,7	12,2	32,5	67,5	27,1	28,5	44,4	48,3	17,6	8,2	22,7	3,2
60	CAPI	49,9	50,1	19,6	3,9	65,6	11,0	28,8	71,2	39,2	48,5	12,4	62,5	8,0	7,0	19,6	3,0
	CATI	51,8	48,2	18,8	7,6	63,0	10,5	29,0	71,0	39,5	37,6	22,9	55,4	16,1	6,1	22,5	0,0
61	CAPI	49,5	50,5	20,0	8,1	61,6	10,3	38,6	61,4	37,1	36,8	26,1	48,6	10,2	7,6	26,2	7,4
	CATI	49,4	50,6	19,8	8,3	61,5	10,4	32,3	67,7	41,9	33,0	25,2	47,4	13,5	9,1	24,5	5,5

Zona 208	Muestra	C.2. Sexo		EDAD				¿Tiene Carné de conducir?		Nivel de estudios*			Ocupación				
		Hombre	Mujer	4-17	18-25	26-64	65 ó más	NO	SI	Bajo	Medio	Alto	Trabaja	Jubilado	Parado	Estudiante	Otros
62	CAPI	49,0	51,0	11,4	9,8	57,5	21,4	46,3	53,7	44,3	35,7	20,0	42,9	20,8	11,1	18,6	6,6
	CATI	48,0	52,0	11,5	8,4	58,4	21,7	32,0	68,0	39,8	34,0	26,2	43,3	23,1	9,0	18,9	5,6
63	CAPI	49,2	50,8	14,6	9,0	58,4	18,0	42,5	57,5	49,6	42,9	7,5	41,0	18,6	12,5	20,0	7,9
	CATI	49,6	50,4	14,4	9,1	58,9	17,7	38,3	61,7	57,0	29,3	13,7	41,8	19,4	11,7	20,2	6,9
64	CAPI	47,4	52,6	12,5	8,4	57,4	21,7	53,4	46,6	53,6	34,2	12,2	47,7	20,4	9,3	16,4	6,2
	CATI	47,1	52,9	12,3	8,4	57,6	21,7	43,0	57,0	47,0	34,7	18,3	45,7	23,1	7,3	16,9	6,9
65	CAPI	48,7	51,3	17,2	8,7	62,7	11,4	39,1	60,9	37,2	39,0	23,8	48,2	13,5	3,9	26,8	7,7
	CATI	48,8	51,2	17,3	8,8	62,2	11,8	32,0	68,0	37,9	31,9	30,2	50,8	16,3	8,3	20,2	4,4
66	CAPI	49,3	50,7	22,8	9,6	54,0	13,6	30,6	69,4	27,0	15,1	57,8	45,5	14,3	1,1	32,7	6,3
	CATI	48,2	51,8	23,1	9,4	53,7	13,7	22,2	77,8	24,7	20,4	55,0	39,3	17,0	4,4	32,8	6,5
67	CAPI	48,2	51,8	11,4	6,7	54,8	27,1	48,8	51,2	49,6	39,0	11,4	39,4	29,4	10,7	15,8	4,7
	CATI	48,1	51,9	11,6	6,9	53,8	27,7	38,8	61,2	48,9	37,6	13,5	40,3	26,5	9,5	15,5	8,2
68	CAPI	47,5	52,5	16,4	7,1	51,8	24,7	47,5	52,5	49,1	31,6	19,3	41,9	27,8	4,6	21,0	4,8
	CATI	47,8	52,2	16,5	7,3	51,6	24,7	36,7	63,3	37,6	36,1	26,3	40,7	24,4	6,9	21,5	6,5
69	CAPI	49,7	50,3	20,7	6,0	66,8	6,4	37,8	62,2	37,6	33,6	28,8	54,8	7,0	9,7	25,4	3,0
	CATI	49,7	50,3	20,9	6,1	66,5	6,5	29,8	70,2	31,9	30,8	37,3	54,4	10,0	6,5	25,9	3,2
7	CAPI	45,3	54,7	10,3	7,5	58,8	23,4	31,2	68,8	21,2	21,2	57,6	52,4	24,3	3,0	16,8	3,5
	CATI	45,0	55,0	10,4	7,2	58,7	23,7	34,3	65,7	21,3	29,3	49,4	42,1	30,3	6,0	16,2	5,5
70	CAPI	48,3	51,7	19,1	9,9	59,6	11,4	43,6	56,4	26,9	42,0	31,1	48,5	17,3	4,7	28,4	1,1
	CATI	49,4	50,6	19,1	11,4	58,0	11,4	33,5	66,5	44,8	33,2	22,0	39,4	15,2	8,6	27,1	9,6
71	CAPI	50,8	49,2	18,5	7,9	60,9	12,7	35,0	65,0	44,1	45,6	10,3	50,9	17,3	9,6	21,2	1,0
	CATI	50,5	49,5	17,2	8,0	61,9	12,9	33,8	66,2	52,1	28,6	19,3	45,7	14,2	10,8	23,2	6,2
72	CAPI	49,4	50,6	18,1	7,8	64,7	9,4	37,1	62,9	40,6	54,5	4,8	47,5	9,4	4,2	25,2	13,8
	CATI	50,0	50,0	18,4	7,9	64,2	9,5	31,4	68,6	51,2	36,0	12,8	49,7	11,9	10,1	22,8	5,5
73	CAPI	49,9	50,1	24,3	6,6	64,0	5,1	29,9	70,1	38,8	31,9	29,4	57,2	4,6	1,4	29,5	7,4
	CATI	49,7	50,3	24,1	6,6	64,2	5,0	27,1	72,9	36,5	39,3	24,3	50,6	6,5	8,7	29,6	4,6
74	CAPI	48,8	51,2	22,1	8,9	57,6	11,4	34,5	65,5	35,9	28,1	36,1	48,9	11,4	3,7	27,2	8,8
	CATI	49,1	50,9	21,9	8,8	57,9	11,4	32,7	67,3	30,0	25,0	45,0	45,8	13,7	10,4	28,6	1,5

Zona 208	Muestra	C.2. Sexo		EDAD				¿Tiene Carné de conducir?		Nivel de estudios*			Ocupación				
		Hombre	Mujer	4- 17	18-25	26-64	65 ó más	NO	SI	Bajo	Medio	Alto	Trabaja	Jubilado	Parado	Estudiante	Otros
75	CAPI	49,0	51,0	26,5	7,9	55,9	9,7	35,1	64,9	31,9	22,7	45,5	51,9	10,8	1,5	31,7	4,0
	CATI	49,3	50,7	26,9	7,8	55,6	9,7	35,8	64,2	33,6	24,6	41,8	42,3	11,1	5,7	35,8	5,1
76	CAPI	49,6	50,4	19,8	8,6	60,5	11,1	34,9	65,1	41,3	31,4	27,3	47,2	13,9	3,3	27,4	8,1
	CATI	50,4	49,6	19,5	8,5	61,1	10,9	26,4	73,6	37,7	37,2	25,1	45,5	13,0	11,9	21,5	8,0
77	CAPI	47,6	52,4	17,4	11,0	60,9	10,8	42,1	57,9	29,0	57,6	13,4	54,5	10,2	5,3	20,9	9,0
	CATI	49,9	50,1	18,2	8,7	61,8	11,3	38,8	61,2	45,4	37,1	17,6	41,3	14,4	12,0	24,9	7,5
78	CAPI	47,6	52,4	22,4	9,0	64,3	4,3	33,8	66,2	46,5	19,5	34,0	59,9	4,3	0,0	29,0	6,8
	CATI	46,5	53,5	20,3	12,5	60,0	7,2	30,9	69,1	25,2	32,6	42,1	48,8	12,3	4,9	32,4	1,6
79	CAPI	49,3	50,7	21,8	9,0	58,2	11,0	40,4	59,6	51,3	25,2	23,5	39,7	11,0	17,0	27,6	4,7
	CATI	49,3	50,7	21,8	9,0	58,2	11,0	28,0	72,0	35,8	34,1	30,1	48,0	13,2	11,2	25,1	2,6
8	CAPI	45,3	54,7	11,5	7,0	53,1	28,4	36,2	63,8	17,2	34,9	47,9	43,7	25,6	2,3	20,9	7,6
	CATI	45,1	54,9	11,4	7,5	53,4	27,7	32,2	67,8	21,5	23,4	55,1	39,8	30,8	7,1	17,8	4,6
80	CAPI	48,9	51,1	16,8	9,7	59,3	14,3	50,5	49,5	49,4	33,0	17,6	51,1	13,2	7,4	24,2	4,0
	CATI	49,1	50,9	17,3	9,0	59,9	13,7	38,8	61,2	43,0	37,2	19,9	46,2	12,4	8,3	25,6	7,4
81	CAPI	49,6	50,4	18,1	10,3	60,9	10,7	28,5	71,5	34,1	27,7	38,2	53,3	13,1	4,8	26,7	2,1
	CATI	49,6	50,4	18,1	10,3	60,9	10,7	28,2	71,8	29,5	31,0	39,5	42,7	16,0	8,9	27,0	5,4
82	CAPI	48,6	51,4	15,1	9,5	60,9	14,6	41,6	58,4	51,8	27,3	20,9	46,6	16,6	6,5	23,2	7,1
	CATI	48,8	51,2	14,9	9,8	60,6	14,7	33,2	66,8	36,0	38,9	25,1	46,2	17,3	8,3	23,4	4,8
83	CAPI	48,7	51,3	19,9	8,8	61,6	9,8	38,3	61,7	43,9	29,1	27,0	50,1	9,8	5,3	29,5	5,3
	CATI	48,7	51,3	19,9	8,8	61,6	9,8	27,8	72,2	36,5	34,9	28,6	51,9	10,6	7,4	22,5	7,7
84	CAPI	48,9	51,1	10,8	8,3	63,2	17,7	44,2	55,8	54,8	31,7	13,5	46,3	20,5	7,2	14,4	11,7
	CATI	48,9	51,1	10,9	8,4	62,5	18,2	29,7	70,3	41,7	40,1	18,2	40,0	22,5	10,8	17,6	9,0
85	CAPI	49,1	50,9	15,6	7,3	61,1	16,0	44,4	55,6	58,8	28,5	12,7	47,7	16,1	8,4	20,6	7,3
	CATI	49,4	50,6	15,7	7,3	60,9	16,0	33,3	66,7	41,4	38,6	20,0	48,1	18,3	8,4	20,5	4,7
86	CAPI	52,5	47,5	26,0	8,0	63,0	3,1	44,7	55,3	29,3	61,2	9,5	54,1	1,2	10,7	34,0	0,0
	CATI	49,5	50,5	25,1	7,7	60,6	6,7	30,9	69,1	44,0	46,7	9,3	45,3	8,2	7,7	33,9	4,8
87	CAPI	49,5	50,5	15,7	8,8	62,8	12,7	40,9	59,1	67,4	24,6	8,0	43,0	14,6	10,9	19,5	12,0
	CATI	49,2	50,8	15,7	8,6	62,9	12,7	37,3	62,7	56,3	32,0	11,6	46,7	14,4	11,9	19,3	7,7

Zona 208	Muestra	C.2. Sexo		EDAD				¿Tiene Carné de conducir?		Nivel de estudios*			Ocupación				
		Hombre	Mujer	4- 17	18-25	26-64	65 ó más	NO	SI	Bajo	Medio	Alto	Trabaja	Jubilado	Parado	Estudiante	Otros
88	CAPI	47,7	52,3	19,3	8,7	61,8	10,2	47,4	52,6	65,7	24,6	9,7	40,4	11,4	10,8	25,7	11,6
	CATI	49,4	50,6	13,2	9,9	65,6	11,3	36,1	63,9	54,2	35,2	10,5	48,9	13,5	10,7	18,7	8,3
89	CAPI	49,8	50,2	23,4	6,9	64,1	5,6	43,1	56,9	56,0	26,1	17,8	43,2	6,9	7,2	29,6	13,1
	CATI	50,0	50,0	23,3	6,9	64,2	5,6	36,0	64,0	47,8	35,7	16,5	49,9	7,7	10,1	28,0	4,3
9	CAPI	43,2	56,8	9,9	8,2	56,4	25,4	41,0	59,0	29,6	20,2	50,2	48,6	24,7	5,2	15,3	6,2
	CATI	44,4	55,6	10,3	7,3	57,4	25,1	35,0	65,0	21,5	29,6	48,8	44,6	27,3	5,8	16,8	5,4
90	CAPI	48,4	51,6	17,9	10,0	60,0	12,1	39,4	60,6	42,9	31,3	25,8	47,9	11,1	7,8	24,6	8,5
	CATI	49,6	50,4	18,2	10,1	59,5	12,3	32,4	67,6	34,9	32,8	32,2	46,2	15,7	8,6	24,9	4,6
91	CAPI	45,3	54,7	11,4	15,7	50,0	22,9	52,7	47,3	51,2	39,6	9,2	36,0	23,8	10,4	25,4	4,3
	CATI	48,4	51,6	12,3	8,7	53,4	25,6	40,6	59,4	47,3	34,6	18,1	41,8	25,1	7,5	18,7	7,0
92	CAPI	49,2	50,8	11,6	6,9	59,2	22,3	37,8	62,2	42,0	41,4	16,5	48,8	24,9	3,8	15,8	6,7
	CATI	48,9	51,1	11,7	7,4	58,6	22,4	32,0	68,0	39,1	38,9	22,1	42,3	26,3	9,9	17,3	4,2
93	CAPI	50,5	49,5	20,1	6,9	63,6	9,4	33,1	66,9	38,7	36,1	25,3	54,8	11,7	5,1	25,5	2,9
	CATI	49,7	50,3	20,1	7,1	63,7	9,0	30,6	69,4	41,8	37,9	20,3	52,4	10,4	6,8	24,9	5,5
94	CAPI	48,4	51,6	18,7	8,7	61,6	11,0	33,2	66,8	44,7	43,0	12,3	34,8	15,5	11,8	24,8	13,0
	CATI	50,2	49,8	19,4	9,0	60,2	11,4	26,8	73,2	36,6	49,9	13,5	35,1	17,7	12,7	28,2	6,3
95	CAPI	52,0	48,0	18,9	5,3	60,5	15,3	43,0	57,0	40,2	43,3	16,5	47,6	19,8	5,0	22,4	5,1
	CATI	49,5	50,5	18,0	9,8	57,6	14,6	30,6	69,4	32,3	32,7	35,0	31,9	11,0	17,6	21,3	18,2
96	CAPI	50,2	49,8	21,1	7,9	63,5	7,6	49,2	50,8	41,5	43,6	14,9	42,7	7,8	10,5	27,9	11,2
	CATI	50,2	49,8	21,1	7,9	63,5	7,6	34,5	65,5	61,5	30,7	7,8	43,8	11,5	12,7	24,4	7,5
97	CAPI	47,8	52,2	11,5	7,4	53,7	27,4	50,5	49,5	49,4	40,9	9,7	35,1	26,3	13,9	16,6	8,1
	CATI	47,9	52,1	11,5	7,6	53,7	27,3	39,6	60,4	53,3	34,5	12,2	40,2	29,7	8,7	15,3	6,1
98	CAPI	48,2	51,8	13,5	7,6	55,3	23,6	38,7	61,3	42,3	46,5	11,1	44,5	23,9	6,4	19,5	5,6
	CATI	48,0	52,0	13,4	7,8	55,4	23,4	36,1	63,9	46,3	37,3	16,3	43,0	25,2	7,9	17,2	6,8
99	CAPI	49,4	50,6	18,0	7,1	59,4	15,5	43,7	56,3	44,3	37,8	17,9	47,0	14,1	9,3	22,8	6,8
	CATI	49,7	50,3	18,0	7,1	59,4	15,5	36,3	63,7	51,9	30,4	17,7	47,2	16,5	8,3	21,9	6,1

\*Niveles de estudios: **Bajo** (Menos que Primaria, Educación Primaria, Primera etapa de Educación Secundaria y similar) **Medio** (Segunda etapa de Educación Secundaria y similar, Educación postsecundaria no superior) **Alto** (Enseñanzas de Formación Profesional de grado superior y equivalentes, Grados universitarios/licenciaturas/másteres y enseñanzas de doctorado)



Tabla 16 Contrastes realizados a nivel de zona 208 y método de recogida sobre las variables de caracterización muestral

Zona208*	C.2. Sexo			EDAD			¿Tiene Carné de conducir?			Nivel de estudios			Ocupación		
	Chi-cuadrado	df	Sig.	Chi-cuadrado	df	Sig.	Chi-cuadrado	df	Sig.	Chi-cuadrado	df	Sig.	Chi-cuadrado	df	Sig.
1	0,011	1	,915 <sup>a</sup>	0,119	3	,989 <sup>a</sup>	11,990	1	,001 <sup>a,*</sup>	1,393	2	,498 <sup>a</sup>	2,228	4	,694 <sup>a</sup>
10	0,000	1	,984 <sup>a</sup>	0,082	3	,994 <sup>a</sup>	4,402	1	,036 <sup>a,*</sup>	2,541	2	,281 <sup>a</sup>	3,225	4	,521 <sup>a</sup>
100	0,001	1	,972 <sup>a</sup>	0,126	3	,989 <sup>a,c</sup>	2,149	1	,143 <sup>a</sup>	8,600	2	,014 <sup>a,*</sup>	8,127	4	,087 <sup>a,c</sup>
101	0,007	1	,933 <sup>a</sup>	0,018	3	,999 <sup>a</sup>	1,680	1	,195 <sup>a</sup>	0,682	2	,711 <sup>a</sup>	3,997	4	,406 <sup>a</sup>
102	0,014	1	,906 <sup>a</sup>	0,019	3	,999 <sup>a</sup>	1,441	1	,230 <sup>a</sup>	5,667	2	,059 <sup>a</sup>	1,374	4	,849 <sup>a</sup>
103	0,034	1	,854 <sup>a</sup>	0,032	3	,999 <sup>a</sup>	3,026	1	,082 <sup>a</sup>	3,411	2	,182 <sup>a</sup>	3,121	4	,538 <sup>a</sup>
104	0,047	1	,829 <sup>a</sup>	0,677	3	,879 <sup>a,c</sup>	0,006	1	,941 <sup>a</sup>	3,037	2	,219 <sup>a,c</sup>	6,587	4	,159 <sup>a,c</sup>
105	0,042	1	,838 <sup>a</sup>	0,106	3	,991 <sup>a</sup>	11,652	1	,001 <sup>a,*</sup>	9,241	2	,010 <sup>a,*</sup>	5,778	4	,216 <sup>a</sup>
106	0,000	1	,987 <sup>a</sup>	0,020	3	,999 <sup>a</sup>	1,737	1	,188 <sup>a</sup>	6,304	2	,043 <sup>a,*</sup>	2,285	4	,683 <sup>a</sup>
107	0,014	1	,906 <sup>a</sup>	0,001	3	1,000 <sup>a</sup>	6,380	1	,012 <sup>a,*</sup>	8,304	2	,016 <sup>a,*</sup>	18,204	4	,001 <sup>a,*</sup>
108	0,002	1	,965 <sup>a</sup>	0,014	3	1,000 <sup>a</sup>	5,965	1	,015 <sup>a,*</sup>	3,720	2	,156 <sup>a</sup>	4,513	4	,341 <sup>a</sup>
109	0,014	1	,906 <sup>a</sup>	0,005	3	1,000 <sup>a</sup>	0,094	1	,760 <sup>a</sup>	7,028	2	,030 <sup>a,*</sup>	2,817	4	,589 <sup>a</sup>
11	0,024	1	,876 <sup>a</sup>	0,720	3	,869 <sup>a</sup>	15,443	1	,000 <sup>a,*</sup>	13,792	2	,001 <sup>a,*</sup>	17,030	4	,002 <sup>a,*</sup>
110	0,000	1	,997 <sup>a</sup>	0,011	3	1,000 <sup>a</sup>	3,009	1	,083 <sup>a</sup>	0,287	2	,867 <sup>a</sup>	4,180	4	,382 <sup>a</sup>
111	0,001	1	,969 <sup>a</sup>	0,005	3	1,000 <sup>a</sup>	1,903	1	,168 <sup>a</sup>	3,476	2	,176 <sup>a</sup>	0,574	4	,966 <sup>a</sup>
112	0,000	1	,986 <sup>a</sup>	0,007	3	1,000 <sup>a</sup>	0,379	1	,538 <sup>a</sup>	0,346	2	,841 <sup>a</sup>	8,026	4	,091 <sup>a</sup>
113	0,000	1	,983 <sup>a</sup>	0,034	3	,998 <sup>a</sup>	1,419	1	,234 <sup>a</sup>	4,923	2	,085 <sup>a</sup>	1,173	4	,882 <sup>a</sup>
114	0,000	1	,995 <sup>a</sup>	0,001	3	1,000 <sup>a</sup>	0,284	1	,594 <sup>a</sup>	4,632	2	,099 <sup>a</sup>	3,765	4	,439 <sup>a</sup>
115	0,007	1	,933 <sup>a</sup>	0,080	3	,994 <sup>a</sup>	3,434	1	,064 <sup>a</sup>	1,440	2	,487 <sup>a</sup>	7,242	4	,124 <sup>a</sup>
116	0,006	1	,939 <sup>a</sup>	0,012	3	1,000 <sup>a</sup>	0,120	1	,729 <sup>a</sup>	4,494	2	,106 <sup>a</sup>	12,314	4	,015 <sup>a,*</sup>
117	0,003	1	,958 <sup>a</sup>	0,025	3	,999 <sup>a</sup>	0,002	1	,962 <sup>a</sup>	2,134	2	,344 <sup>a</sup>	7,777	4	,100 <sup>a</sup>
118	0,001	1	,981 <sup>a</sup>	0,007	3	1,000 <sup>a</sup>	0,092	1	,761 <sup>a</sup>	13,266	2	,001 <sup>a,*</sup>	7,378	4	,117 <sup>a</sup>
119	0,001	1	,981 <sup>a</sup>	0,219	3	,974 <sup>a</sup>	0,043	1	,837 <sup>a</sup>	0,587	2	,746 <sup>a</sup>	19,498	4	,001 <sup>a,*</sup>
12	0,001	1	,971 <sup>a</sup>	0,013	3	1,000 <sup>a</sup>	5,200	1	,023 <sup>a,*</sup>	4,762	2	,092 <sup>a</sup>	8,839	4	,065 <sup>a</sup>
120	0,044	1	,833 <sup>a</sup>	0,091	3	,993 <sup>a</sup>	0,929	1	,335 <sup>a</sup>	0,715	2	,699 <sup>a</sup>	1,185	4	,880 <sup>a</sup>
121	0,001	1	,972 <sup>a</sup>	0,007	3	1,000 <sup>a</sup>	0,046	1	,829 <sup>a</sup>	2,115	2	,347 <sup>a</sup>	2,309	4	,679 <sup>a</sup>
122	0,013	1	,908 <sup>a</sup>	0,012	3	1,000 <sup>a</sup>	0,083	1	,774 <sup>a</sup>	2,660	2	,264 <sup>a</sup>	4,086	4	,394 <sup>a</sup>
123	0,000	1	,985 <sup>a</sup>	0,047	3	,997 <sup>a</sup>	2,133	1	,144 <sup>a</sup>	2,348	2	,309 <sup>a</sup>	3,062	4	,547 <sup>a</sup>

Zona208*	C.2. Sexo			EDAD			¿Tiene Carné de conducir?			Nivel de estudios			Ocupación		
	Chi-cuadrado	df	Sig.	Chi-cuadrado	df	Sig.	Chi-cuadrado	df	Sig.	Chi-cuadrado	df	Sig.	Chi-cuadrado	df	Sig.
124	0,100	1	,751 <sup>a</sup>	1,561	3	,668 <sup>a</sup>	2,973	1	,085 <sup>a</sup>	0,081	2	,961 <sup>a</sup>	6,347	4	,175 <sup>a</sup>
125	0,001	1	,976 <sup>a</sup>	0,016	3	,999 <sup>a</sup>	1,130	1	,288 <sup>a</sup>	13,460	2	,001 <sup>a,*</sup>	6,123	4	,190 <sup>a</sup>
126	0,000	1	,995 <sup>a</sup>	0,001	3	1,000 <sup>a</sup>	6,291	1	,012 <sup>a,*</sup>	1,752	2	,416 <sup>a</sup>	0,956	4	,916 <sup>a</sup>
127	0,000	1	,994 <sup>a</sup>	0,033	3	,998 <sup>a</sup>	2,116	1	,146 <sup>a</sup>	3,991	2	,136 <sup>a</sup>	6,347	4	,175 <sup>a</sup>
128	0,052	1	,819 <sup>a</sup>	1,201	3	,753 <sup>a</sup>	2,146	1	,143 <sup>a</sup>	2,429	2	,297 <sup>a</sup>	8,302	4	,081 <sup>a</sup>
129	0,163	1	,686 <sup>a</sup>	1,671	3	,643 <sup>a</sup>	1,928	1	,165 <sup>a</sup>	2,541	2	,281 <sup>a</sup>	2,590	4	,629 <sup>a</sup>
13	0,012	1	,913 <sup>a</sup>	0,004	3	1,000 <sup>a</sup>	6,573	1	,010 <sup>a,*</sup>	4,674	2	,097 <sup>a</sup>	5,030	4	,284 <sup>a</sup>
130	0,014	1	,906 <sup>a</sup>	0,475	3	,924 <sup>a,c</sup>	0,098	1	,754 <sup>a</sup>	1,319	2	,517 <sup>a</sup>	1,906	4	,753 <sup>a,c</sup>
131	0,013	1	,908 <sup>a</sup>	0,766	3	,858 <sup>a,c</sup>	0,023	1	,880 <sup>a</sup>	2,443	2	,295 <sup>a,c</sup>	5,290	4	,259 <sup>a,c,d</sup>
132	0,004	1	,951 <sup>a</sup>	0,011	3	1,000 <sup>a</sup>	0,026	1	,873 <sup>a</sup>	4,617	2	,099 <sup>a</sup>	1,016	4	,907 <sup>a</sup>
133	0,001	1	,978 <sup>a</sup>	0,016	3	,999 <sup>a</sup>	1,814	1	,178 <sup>a</sup>	7,644	2	,022 <sup>a,*</sup>	4,401	4	,355 <sup>a</sup>
134	0,001	1	,977 <sup>a</sup>	0,045	3	,997 <sup>a</sup>	0,472	1	,492 <sup>a</sup>	4,922	2	,085 <sup>a</sup>	2,120	4	,714 <sup>a</sup>
135	0,000	1	,982 <sup>a</sup>	0,001	3	1,000 <sup>a</sup>	0,003	1	,955 <sup>a</sup>	0,410	2	,815 <sup>a</sup>	4,469	4	,346 <sup>a,c</sup>
136	0,001	1	,977 <sup>a</sup>	0,049	3	,997 <sup>a</sup>	1,090	1	,297 <sup>a</sup>	10,596	2	,005 <sup>a,*</sup>	4,321	4	,364 <sup>a</sup>
137	0,000	1	,987 <sup>a</sup>	0,009	3	1,000 <sup>a</sup>	0,241	1	,624 <sup>a</sup>	1,053	2	,591 <sup>a</sup>	2,682	4	,612 <sup>a</sup>
138	0,127	1	,722 <sup>a</sup>	2,202	3	,532 <sup>a</sup>	0,927	1	,336 <sup>a</sup>	0,209	2	,901 <sup>a</sup>	17,142	4	,002 <sup>a,*</sup>
139	0,000	1	,987 <sup>a</sup>	0,003	3	1,000 <sup>a</sup>	0,450	1	,503 <sup>a</sup>	5,222	2	,073 <sup>a</sup>	7,527	4	,111 <sup>a</sup>
14	0,043	1	,837 <sup>a</sup>	0,122	3	,989 <sup>a</sup>	8,599	1	,003 <sup>a,*</sup>	17,853	2	,000 <sup>a,*</sup>	5,953	4	,203 <sup>a</sup>
140	0,066	1	,797 <sup>a</sup>	1,308	3	,727 <sup>a</sup>	0,233	1	,629 <sup>a</sup>	3,273	2	,195 <sup>a</sup>	4,637	4	,327 <sup>a,c,d</sup>
141	0,004	1	,947 <sup>a</sup>	0,015	3	1,000 <sup>a</sup>	0,379	1	,538 <sup>a</sup>	16,093	2	,000 <sup>a,*</sup>	13,477	4	,009 <sup>a,*</sup>
142	0,000	1	,986 <sup>a</sup>	0,091	3	,993 <sup>a</sup>	0,388	1	,533 <sup>a</sup>	1,766	2	,414 <sup>a</sup>	4,800	4	,308 <sup>a</sup>
143	0,000	1	,988 <sup>a</sup>	0,006	3	1,000 <sup>a</sup>	5,121	1	,024 <sup>a,*</sup>	16,462	2	,000 <sup>a,*</sup>	3,074	4	,545 <sup>a</sup>
144	0,000	1	,994 <sup>a</sup>	0,035	3	,998 <sup>a</sup>	0,000	1	,997 <sup>a</sup>	11,104	2	,004 <sup>a,*</sup>	2,208	4	,698 <sup>a</sup>
145			<sup>a</sup>			<sup>a</sup>			<sup>a</sup>			<sup>a</sup>			<sup>a</sup>
146	0,442	1	,506 <sup>a</sup>	1,461	3	,691 <sup>a,c</sup>	1,913	1	,167 <sup>a</sup>	6,841	2	,033 <sup>a,*</sup>	3,511	4	,476 <sup>a,c</sup>
147	0,006	1	,938 <sup>a</sup>	0,004	3	1,000 <sup>a</sup>	0,397	1	,529 <sup>a</sup>	0,772	2	,680 <sup>a</sup>	3,911	4	,418 <sup>a,c</sup>
148	0,036	1	,850 <sup>a</sup>	2,825	3	,419 <sup>a,c</sup>	0,007	1	,932 <sup>a</sup>	0,403	2	,817 <sup>a</sup>	2,585	4	,629 <sup>a,c</sup>
149	0,000	1	1,000 <sup>a</sup>	0,022	3	,999 <sup>a,c</sup>	0,641	1	,423 <sup>a</sup>	0,704	2	,703 <sup>a</sup>	2,882	4	,578 <sup>a,c</sup>
15	0,041	1	,840 <sup>a</sup>	0,031	3	,999 <sup>a</sup>	24,055	1	,000 <sup>a,*</sup>	7,416	2	,025 <sup>a,*</sup>	0,902	4	,924 <sup>a</sup>

Zona208*	C.2. Sexo			EDAD			¿Tiene Carné de conducir?			Nivel de estudios			Ocupación		
	Chi-cuadrado	df	Sig.	Chi-cuadrado	df	Sig.	Chi-cuadrado	df	Sig.	Chi-cuadrado	df	Sig.	Chi-cuadrado	df	Sig.
150	0,001	1	,974 <sup>a</sup>	0,662	3	,882 <sup>a,c</sup>	2,617	1	,106 <sup>a</sup>	4,652	2	,098 <sup>a</sup>	5,314	4	,257 <sup>a,c</sup>
151			. <sup>a</sup>			. <sup>a</sup>			. <sup>a</sup>			. <sup>a</sup>			. <sup>a</sup>
152	0,233	1	,629 <sup>a</sup>	0,122	3	,989 <sup>a,c</sup>	0,874	1	,350 <sup>a</sup>	0,087	2	,957 <sup>a</sup>	1,598	4	,809 <sup>a,c</sup>
153	0,060	1	,807 <sup>a</sup>	1,158	3	,763 <sup>a</sup>	0,060	1	,806 <sup>a</sup>	7,353	2	,025 <sup>a,*</sup>	0,690	4	,953 <sup>a,c</sup>
154			. <sup>a</sup>			. <sup>a</sup>			. <sup>a</sup>			. <sup>a</sup>			. <sup>a</sup>
155			. <sup>a</sup>			. <sup>a</sup>			. <sup>a</sup>			. <sup>a</sup>			. <sup>a</sup>
156			. <sup>a</sup>			. <sup>a</sup>			. <sup>a</sup>			. <sup>a</sup>			. <sup>a</sup>
157			. <sup>a</sup>			. <sup>a</sup>			. <sup>a</sup>			. <sup>a</sup>			. <sup>a</sup>
158			. <sup>a</sup>			. <sup>a</sup>			. <sup>a</sup>			. <sup>a</sup>			. <sup>a</sup>
159			. <sup>a</sup>			. <sup>a</sup>			. <sup>a</sup>			. <sup>a</sup>			. <sup>a</sup>
16	0,002	1	,963 <sup>a</sup>	0,548	3	,908 <sup>a</sup>	28,877	1	,000 <sup>a,*</sup>	15,647	2	,000 <sup>a,*</sup>	8,569	4	,073 <sup>a</sup>
160			. <sup>a</sup>			. <sup>a</sup>			. <sup>a</sup>			. <sup>a</sup>			. <sup>a</sup>
161			. <sup>a</sup>			. <sup>a</sup>			. <sup>a</sup>			. <sup>a</sup>			. <sup>a</sup>
162	0,001	1	,970 <sup>a</sup>	0,072	3	,995 <sup>a,c</sup>	0,015	1	,901 <sup>a</sup>	4,188	2	,123 <sup>a</sup>	2,399	4	,663 <sup>a,c</sup>
163	0,002	1	,964 <sup>a</sup>	0,017	2	,992 <sup>a,c</sup>	0,048	1	,826 <sup>a</sup>	2,890	2	,236 <sup>a</sup>	1,754	3	,625 <sup>a,c</sup>
164	0,000	1	1,000 <sup>a</sup>	0,041	3	,998 <sup>a,c</sup>	1,584	1	,208 <sup>a</sup>	1,450	2	,484 <sup>a</sup>	4,655	4	,325 <sup>a,c</sup>
165			. <sup>a</sup>			. <sup>a</sup>			. <sup>a</sup>			. <sup>a</sup>			. <sup>a</sup>
166	0,017	1	,895 <sup>a</sup>	0,003	3	1,000 <sup>a</sup>	1,226	1	,268 <sup>a</sup>	9,441	2	,009 <sup>a,*</sup>	6,030	4	,197 <sup>a</sup>
167	0,000	1	1,000 <sup>a</sup>	0,008	3	1,000 <sup>a,c</sup>	1,128	1	,288 <sup>a</sup>	0,083	2	,959 <sup>a</sup>	2,062	4	,724 <sup>a,c</sup>
168	0,003	1	,960 <sup>a</sup>	0,008	3	1,000 <sup>a</sup>	0,303	1	,582 <sup>a</sup>	10,271	2	,006 <sup>a,*</sup>	8,467	4	,076 <sup>a</sup>
169	0,010	1	,920 <sup>a</sup>	5,365	3	,147 <sup>a,c</sup>	0,676	1	,411 <sup>a</sup>	5,070	2	,079 <sup>a</sup>	3,757	4	,440 <sup>a</sup>
17	0,053	1	,817 <sup>a</sup>	0,202	3	,977 <sup>a</sup>	11,170	1	,001 <sup>a,*</sup>	15,104	2	,001 <sup>a,*</sup>	5,565	4	,234 <sup>a</sup>
170	0,160	1	,689 <sup>a</sup>	2,144	3	,543 <sup>a</sup>	0,004	1	,953 <sup>a</sup>	3,843	2	,146 <sup>a</sup>	1,023	4	,906 <sup>a</sup>
171	0,001	1	,980 <sup>a</sup>	0,003	3	1,000 <sup>a</sup>	0,000	1	,988 <sup>a</sup>	10,207	2	,006 <sup>a,*</sup>	8,225	4	,084 <sup>a</sup>
172	0,142	1	,706 <sup>a</sup>	1,234	3	,745 <sup>a</sup>	5,180	1	,023 <sup>a,*</sup>	1,511	2	,470 <sup>a</sup>	4,375	4	,358 <sup>a</sup>
173			. <sup>a</sup>			. <sup>a</sup>			. <sup>a</sup>			. <sup>a</sup>			. <sup>a</sup>
174			. <sup>a</sup>			. <sup>a</sup>			. <sup>a</sup>			. <sup>a</sup>			. <sup>a</sup>
175			. <sup>a</sup>			. <sup>a</sup>			. <sup>a</sup>			. <sup>a</sup>			. <sup>a</sup>
176			. <sup>a</sup>			. <sup>a</sup>			. <sup>a</sup>			. <sup>a</sup>			. <sup>a</sup>

Zona208*	C.2. Sexo			EDAD			¿Tiene Carné de conducir?			Nivel de estudios			Ocupación		
	Chi-cuadrado	df	Sig.	Chi-cuadrado	df	Sig.	Chi-cuadrado	df	Sig.	Chi-cuadrado	df	Sig.	Chi-cuadrado	df	Sig.
177			.a			.a			.a			.a			.a
178			.a			.a			.a			.a			.a
179	0,005	1	,943 <sup>a</sup>	0,011	3	1,000 <sup>a</sup>	0,109	1	,742 <sup>a</sup>	5,767	2	,056 <sup>a</sup>	5,299	4	,258 <sup>a</sup>
18	0,350	1	,554 <sup>a</sup>	0,235	3	,972 <sup>a</sup>	2,609	1	,106 <sup>a</sup>	26,175	2	,000 <sup>a,*</sup>	1,957	4	,744 <sup>a</sup>
180	0,002	1	,965 <sup>a</sup>	0,075	3	,995 <sup>a,c</sup>	0,030	1	,863 <sup>a</sup>	1,533	2	,465 <sup>a</sup>	1,206	4	,877 <sup>a,c</sup>
181			.a			.a			.a			.a			.a
182			.a			.a			.a			.a			.a
183	0,052	1	,820 <sup>a</sup>	0,473	3	,925 <sup>a,c</sup>	0,551	1	,458 <sup>a</sup>	4,350	2	,114 <sup>a</sup>	8,414	4	,078 <sup>a,c</sup>
184			.a			.a			.a			.a			.a
185			.a			.a			.a			.a			.a
186	0,022	1	,881 <sup>a</sup>	0,050	3	,997 <sup>a,c</sup>	0,708	1	,400 <sup>a</sup>	6,837	2	,033 <sup>a,*</sup>	8,663	4	,070 <sup>a,c</sup>
187	0,001	1	,978 <sup>a</sup>	0,046	3	,997 <sup>a</sup>	0,088	1	,767 <sup>a</sup>	5,102	2	,078 <sup>a</sup>	5,863	4	,210 <sup>a,c</sup>
188			.a			.a			.a			.a			.a
189	0,001	1	,970 <sup>a</sup>	0,038	3	,998 <sup>a</sup>	0,049	1	,825 <sup>a</sup>	3,966	2	,138 <sup>a</sup>	4,631	4	,327 <sup>a,c</sup>
19	0,222	1	,638 <sup>a</sup>	0,375	3	,945 <sup>a</sup>	1,054	1	,305 <sup>a</sup>	7,381	2	,025 <sup>a,*</sup>	4,960	4	,291 <sup>a</sup>
190	0,002	1	,961 <sup>a</sup>	0,054	3	,997 <sup>a,c</sup>	1,565	1	,211 <sup>a</sup>	0,146	2	,929 <sup>a</sup>	4,896	4	,298 <sup>a,c</sup>
191	0,027	1	,869 <sup>a</sup>	0,102	3	,992 <sup>a,c</sup>	0,007	1	,931 <sup>a</sup>	3,836	2	,147 <sup>a</sup>	3,926	4	,416 <sup>a,c,d</sup>
192			.a			.a			.a			.a			.a
193			.a			.a			.a			.a			.a
194	0,035	1	,851 <sup>a</sup>	0,430	3	,934 <sup>a,c</sup>	0,112	1	,737 <sup>a</sup>	1,982	2	,371 <sup>a</sup>	3,998	4	,406 <sup>a,c</sup>
195			.a			.a			.a			.a			.a
196			.a			.a			.a			.a			.a
197	0,063	1	,802 <sup>a</sup>	0,418	3	,937 <sup>a,c</sup>	0,101	1	,750 <sup>a</sup>	3,899	2	,142 <sup>a,c</sup>	3,240	4	,518 <sup>a,c</sup>
198			.a			.a			.a			.a			.a
199			.a			.a			.a			.a			.a
2	0,012	1	,913 <sup>a</sup>	0,210	3	,976 <sup>a</sup>	1,014	1	,314 <sup>a</sup>	5,274	2	,072 <sup>a</sup>	3,697	4	,448 <sup>a</sup>
20	0,015	1	,904 <sup>a</sup>	0,038	3	,998 <sup>a</sup>	12,431	1	,000 <sup>a,*</sup>	5,373	2	,068 <sup>a</sup>	4,425	4	,352 <sup>a</sup>
200	0,001	1	,973 <sup>a</sup>	0,042	3	,998 <sup>a</sup>	0,673	1	,412 <sup>a</sup>	3,079	2	,215 <sup>a</sup>	1,129	4	,890 <sup>a,c</sup>
201			.a			.a			.a			.a			.a

Zona208*	C.2. Sexo			EDAD			¿Tiene Carné de conducir?			Nivel de estudios			Ocupación		
	Chi-cuadrado	df	Sig.	Chi-cuadrado	df	Sig.	Chi-cuadrado	df	Sig.	Chi-cuadrado	df	Sig.	Chi-cuadrado	df	Sig.
202	0,066	1	,797 <sup>a</sup>	0,422	3	,936 <sup>a,c</sup>	0,002	1	,962 <sup>a</sup>	0,092	2	,955 <sup>a</sup>	3,352	4	,501 <sup>a,c</sup>
203	0,315	1	,575 <sup>a</sup>	1,438	3	,697 <sup>a,c</sup>	0,134	1	,715 <sup>a</sup>	8,358	2	,015 <sup>a,*c</sup>	9,276	4	,055 <sup>a</sup>
204			<sup>a</sup>			<sup>a</sup>			<sup>a</sup>			<sup>a</sup>			<sup>a</sup>
205			<sup>a</sup>			<sup>a</sup>			<sup>a</sup>			<sup>a</sup>			<sup>a</sup>
206	0,010	1	,921 <sup>a</sup>	0,084	3	,994 <sup>a,c</sup>	3,823	1	,051 <sup>a</sup>	6,752	2	,034 <sup>a,*c</sup>	2,392	4	,664 <sup>a,c</sup>
207			<sup>a</sup>			<sup>a</sup>			<sup>a</sup>			<sup>a</sup>			<sup>a</sup>
208	0,007	1	,935 <sup>a</sup>	0,078	3	,994 <sup>a</sup>	0,013	1	,908 <sup>a</sup>	7,733	2	,021 <sup>a,*</sup>	5,006	4	,287 <sup>a,c,d</sup>
21	0,015	1	,904 <sup>a</sup>	0,080	3	,994 <sup>a</sup>	20,867	1	,000 <sup>a,*</sup>	10,046	2	,007 <sup>a,*</sup>	21,798	4	,000 <sup>a,*</sup>
22	0,007	1	,933 <sup>a</sup>	0,012	3	1,000 <sup>a</sup>	1,187	1	,276 <sup>a</sup>	5,821	2	,054 <sup>a</sup>	11,464	4	,022 <sup>a,*</sup>
23	0,023	1	,878 <sup>a</sup>	0,064	3	,996 <sup>a</sup>	0,118	1	,731 <sup>a</sup>	3,536	2	,171 <sup>a</sup>	1,900	4	,754 <sup>a</sup>
24	0,018	1	,892 <sup>a</sup>	0,014	3	1,000 <sup>a</sup>	0,466	1	,495 <sup>a</sup>	1,899	2	,387 <sup>a</sup>	15,093	4	,005 <sup>a,*</sup>
25	0,003	1	,954 <sup>a</sup>	0,053	3	,997 <sup>a</sup>	2,572	1	,109 <sup>a</sup>	3,336	2	,189 <sup>a</sup>	5,606	4	,231 <sup>a</sup>
26	0,000	1	,986 <sup>a</sup>	0,153	3	,985 <sup>a</sup>	17,275	1	,000 <sup>a,*</sup>	5,275	2	,072 <sup>a</sup>	8,254	4	,083 <sup>a</sup>
27	0,003	1	,955 <sup>a</sup>	0,062	3	,996 <sup>a</sup>	36,924	1	,000 <sup>a,*</sup>	14,723	2	,001 <sup>a,*</sup>	8,082	4	,089 <sup>a</sup>
28	0,009	1	,926 <sup>a</sup>	0,007	3	1,000 <sup>a</sup>	3,692	1	,055 <sup>a</sup>	8,102	2	,017 <sup>a,*</sup>	8,728	4	,068 <sup>a</sup>
29	0,003	1	,956 <sup>a</sup>	0,338	3	,953 <sup>a</sup>	22,474	1	,000 <sup>a,*</sup>	5,822	2	,054 <sup>a</sup>	19,090	4	,001 <sup>a,*</sup>
3	0,036	1	,849 <sup>a</sup>	0,110	3	,991 <sup>a</sup>	8,062	1	,005 <sup>a,*</sup>	5,064	2	,079 <sup>a</sup>	3,607	4	,462 <sup>a</sup>
30	0,075	1	,785 <sup>a</sup>	0,066	3	,996 <sup>a</sup>	12,398	1	,000 <sup>a,*</sup>	19,645	2	,000 <sup>a,*</sup>	6,470	4	,167 <sup>a</sup>
31	0,086	1	,769 <sup>a</sup>	0,291	3	,962 <sup>a</sup>	0,653	1	,419 <sup>a</sup>	2,192	2	,334 <sup>a</sup>	6,214	4	,184 <sup>a</sup>
32	0,030	1	,862 <sup>a</sup>	0,658	3	,883 <sup>a</sup>	11,715	1	,001 <sup>a,*</sup>	16,387	2	,000 <sup>a,*</sup>	4,840	4	,304 <sup>a</sup>
33	0,019	1	,889 <sup>a</sup>	0,020	3	,999 <sup>a</sup>	3,467	1	,063 <sup>a</sup>	9,508	2	,009 <sup>a,*</sup>	3,051	4	,549 <sup>a</sup>
34	0,001	1	,971 <sup>a</sup>	0,023	3	,999 <sup>a</sup>	5,710	1	,017 <sup>a,*</sup>	0,449	2	,799 <sup>a</sup>	6,694	4	,153 <sup>a</sup>
35	0,042	1	,838 <sup>a</sup>	0,027	3	,999 <sup>a</sup>	25,369	1	,000 <sup>a,*</sup>	13,293	2	,001 <sup>a,*</sup>	10,050	4	,040 <sup>a,*</sup>
36	0,049	1	,824 <sup>a</sup>	0,118	3	,990 <sup>a</sup>	1,219	1	,270 <sup>a</sup>	1,279	2	,528 <sup>a</sup>	2,468	4	,650 <sup>a</sup>
37	0,014	1	,906 <sup>a</sup>	0,146	3	,986 <sup>a</sup>	5,888	1	,015 <sup>a,*</sup>	4,484	2	,106 <sup>a</sup>	6,083	4	,193 <sup>a</sup>
38	0,001	1	,970 <sup>a</sup>	0,026	3	,999 <sup>a</sup>	5,471	1	,019 <sup>a,*</sup>	1,453	2	,484 <sup>a</sup>	4,063	4	,398 <sup>a</sup>
39	0,001	1	,976 <sup>a</sup>	0,038	3	,998 <sup>a</sup>	1,687	1	,194 <sup>a</sup>	11,328	2	,003 <sup>a,*</sup>	5,038	4	,283 <sup>a</sup>
4	0,020	1	,886 <sup>a</sup>	0,137	3	,987 <sup>a</sup>	0,964	1	,326 <sup>a</sup>	0,960	2	,619 <sup>a</sup>	4,898	4	,298 <sup>a</sup>
40	0,012	1	,914 <sup>a</sup>	0,005	3	1,000 <sup>a</sup>	1,712	1	,191 <sup>a</sup>	0,236	2	,889 <sup>a</sup>	11,900	4	,018 <sup>a,*</sup>

Zona208*	C.2. Sexo			EDAD			¿Tiene Carné de conducir?			Nivel de estudios			Ocupación		
	Chi-cuadrado	df	Sig.	Chi-cuadrado	df	Sig.	Chi-cuadrado	df	Sig.	Chi-cuadrado	df	Sig.	Chi-cuadrado	df	Sig.
41	0,009	1	,926 <sup>a</sup>	0,063	3	,996 <sup>a</sup>	7,253	1	,007 <sup>a,*</sup>	2,797	2	,247 <sup>a</sup>	13,751	4	,008 <sup>a,*</sup>
42	0,059	1	,808 <sup>a</sup>	0,037	3	,998 <sup>a</sup>	14,329	1	,000 <sup>a,*</sup>	47,441	2	,000 <sup>a,*</sup>	3,763	4	,439 <sup>a</sup>
43	0,029	1	,864 <sup>a</sup>	0,021	3	,999 <sup>a</sup>	0,012	1	,912 <sup>a</sup>	11,618	2	,003 <sup>a,*</sup>	7,287	4	,121 <sup>a</sup>
44	0,011	1	,916 <sup>a</sup>	0,020	3	,999 <sup>a</sup>	8,771	1	,003 <sup>a,*</sup>	35,190	2	,000 <sup>a,*</sup>	2,689	4	,611 <sup>a</sup>
45	0,000	1	,986 <sup>a</sup>	0,007	3	1,000 <sup>a</sup>	5,707	1	,017 <sup>a,*</sup>	4,040	2	,133 <sup>a</sup>	2,898	4	,575 <sup>a</sup>
46	0,001	1	,972 <sup>a</sup>	0,094	3	,993 <sup>a</sup>	13,872	1	,000 <sup>a,*</sup>	0,946	2	,623 <sup>a</sup>	6,213	4	,184 <sup>a</sup>
47	0,011	1	,917 <sup>a</sup>	0,169	3	,982 <sup>a</sup>	0,119	1	,730 <sup>a</sup>	1,292	2	,524 <sup>a</sup>	1,441	4	,837 <sup>a</sup>
49	0,000	1	1,000 <sup>a</sup>	0,002	3	1,000 <sup>a</sup>	9,292	1	,002 <sup>a,*</sup>	11,450	2	,003 <sup>a,*</sup>	5,005	4	,287 <sup>a</sup>
5	0,000	1	,999 <sup>a</sup>	0,069	3	,995 <sup>a</sup>	3,531	1	,060 <sup>a</sup>	13,988	2	,001 <sup>a,*</sup>	13,738	4	,008 <sup>a,*</sup>
50	0,001	1	,979 <sup>a</sup>	0,767	3	,857 <sup>a,c</sup>	0,654	1	,419 <sup>a</sup>	1,297	2	,523 <sup>a</sup>	1,972	4	,741 <sup>a,c</sup>
51	0,014	1	,906 <sup>a</sup>	0,002	3	1,000 <sup>a</sup>	0,675	1	,411 <sup>a</sup>	21,793	2	,000 <sup>a,*</sup>	20,367	4	,000 <sup>a,*</sup>
52	0,004	1	,951 <sup>a</sup>	0,006	3	1,000 <sup>a</sup>	2,425	1	,119 <sup>a</sup>	10,448	2	,005 <sup>a,*</sup>	9,869	4	,043 <sup>a,*</sup>
53			.a			.a			.a			.a			.a
54	0,009	1	,926 <sup>a</sup>	0,068	3	,995 <sup>a</sup>	2,630	1	,105 <sup>a</sup>	3,751	2	,153 <sup>a</sup>	6,200	4	,185 <sup>a</sup>
55	0,012	1	,912 <sup>a</sup>	0,160	3	,984 <sup>a</sup>	0,507	1	,476 <sup>a</sup>	0,143	2	,931 <sup>a</sup>	6,212	4	,184 <sup>a,c</sup>
56	0,000	1	,997 <sup>a</sup>	0,002	3	1,000 <sup>a</sup>	7,579	1	,006 <sup>a,*</sup>	5,194	2	,074 <sup>a</sup>	6,847	4	,144 <sup>a</sup>
57	0,124	1	,725 <sup>a,c</sup>	0,677	1	,411 <sup>a,c,d</sup>	0,677	1	,411 <sup>a,c,d</sup>	0,735	2	,692 <sup>a,c,d</sup>	3,611	4	,461 <sup>a,c,d</sup>
58	0,001	1	,976 <sup>a</sup>	0,018	3	,999 <sup>a</sup>	1,896	1	,169 <sup>a</sup>	4,817	2	,090 <sup>a</sup>	9,171	4	,057 <sup>a</sup>
59			.a			.a			.a			.a			.a
6	0,090	1	,765 <sup>a</sup>	0,139	3	,987 <sup>a</sup>	1,825	1	,177 <sup>a</sup>	0,357	2	,837 <sup>a</sup>	12,826	4	,012 <sup>a,*</sup>
60	0,051	1	,821 <sup>a</sup>	0,072	3	,995 <sup>a,c</sup>	0,001	1	,972 <sup>a</sup>	0,720	2	,698 <sup>a</sup>	2,049	4	,727 <sup>a,c,d</sup>
61	0,000	1	,996 <sup>a</sup>	0,037	3	,998 <sup>a</sup>	3,857	1	,050 <sup>a,*</sup>	2,229	2	,328 <sup>a</sup>	3,924	4	,416 <sup>a</sup>
62	0,097	1	,755 <sup>a</sup>	0,711	3	,871 <sup>a</sup>	22,497	1	,000 <sup>a,*</sup>	5,802	2	,055 <sup>a</sup>	2,206	4	,698 <sup>a</sup>
63	0,009	1	,923 <sup>a</sup>	0,055	3	,997 <sup>a</sup>	1,146	1	,284 <sup>a</sup>	14,471	2	,001 <sup>a,*</sup>	0,272	4	,992 <sup>a</sup>
64	0,002	1	,964 <sup>a</sup>	0,016	3	,999 <sup>a</sup>	6,276	1	,012 <sup>a,*</sup>	4,601	2	,100 <sup>a</sup>	1,302	4	,861 <sup>a</sup>
65	0,001	1	,973 <sup>a</sup>	0,049	3	,997 <sup>a</sup>	3,101	1	,078 <sup>a</sup>	4,367	2	,113 <sup>a</sup>	10,084	4	,039 <sup>a,*</sup>
66	0,023	1	,880 <sup>a</sup>	0,012	3	1,000 <sup>a</sup>	2,853	1	,091 <sup>a</sup>	1,562	2	,458 <sup>a</sup>	4,576	4	,334 <sup>a</sup>
67	0,001	1	,970 <sup>a</sup>	0,161	3	,984 <sup>a</sup>	10,891	1	,001 <sup>a,*</sup>	1,202	2	,548 <sup>a</sup>	6,122	4	,190 <sup>a</sup>
68	0,004	1	,951 <sup>a</sup>	0,027	3	,999 <sup>a</sup>	7,753	1	,005 <sup>a,*</sup>	9,335	2	,009 <sup>a,*</sup>	3,160	4	,531 <sup>a</sup>

Zona208*	C.2. Sexo			EDAD			¿Tiene Carné de conducir?			Nivel de estudios			Ocupación		
	Chi-cuadrado	df	Sig.	Chi-cuadrado	df	Sig.	Chi-cuadrado	df	Sig.	Chi-cuadrado	df	Sig.	Chi-cuadrado	df	Sig.
69	0,001	1	,974 <sup>a</sup>	0,004	3	1,000 <sup>a</sup>	3,335	1	,068 <sup>a</sup>	4,032	2	,133 <sup>a</sup>	2,660	4	,616 <sup>a</sup>
7	0,004	1	,952 <sup>a</sup>	0,092	3	,993 <sup>a</sup>	0,820	1	,365 <sup>a</sup>	7,406	2	,025 <sup>a,*</sup>	12,192	4	,016 <sup>a,*</sup>
70	0,014	1	,906 <sup>a</sup>	0,149	3	,985 <sup>a</sup>	2,516	1	,113 <sup>a</sup>	9,127	2	,010 <sup>a,*</sup>	11,222	4	,024 <sup>a,*</sup>
71	0,001	1	,971 <sup>a</sup>	0,142	3	,986 <sup>a</sup>	0,057	1	,811 <sup>a</sup>	13,507	2	,001 <sup>a,*</sup>	6,836	4	,145 <sup>a</sup>
72	0,005	1	,946 <sup>a</sup>	0,029	3	,999 <sup>a</sup>	1,095	1	,295 <sup>a</sup>	12,981	2	,002 <sup>a,*</sup>	10,546	4	,032 <sup>a,*</sup>
73	0,002	1	,966 <sup>a</sup>	0,014	3	1,000 <sup>a</sup>	0,330	1	,566 <sup>a</sup>	2,366	2	,306 <sup>a</sup>	10,946	4	,027 <sup>a,*</sup>
74	0,005	1	,944 <sup>a</sup>	0,006	3	1,000 <sup>a</sup>	0,105	1	,746 <sup>a</sup>	2,076	2	,354 <sup>a</sup>	11,558	4	,021 <sup>a,*</sup>
75	0,003	1	,956 <sup>a</sup>	0,012	3	1,000 <sup>a</sup>	0,005	1	,941 <sup>a</sup>	0,524	2	,770 <sup>a</sup>	6,434	4	,169 <sup>a</sup>
76	0,011	1	,917 <sup>a</sup>	0,011	3	1,000 <sup>a</sup>	1,076	1	,300 <sup>a</sup>	0,626	2	,731 <sup>a</sup>	3,491	4	,479 <sup>a,c</sup>
77	0,130	1	,718 <sup>a</sup>	0,496	3	,920 <sup>a</sup>	0,435	1	,510 <sup>a</sup>	12,831	2	,002 <sup>a,*</sup>	7,211	4	,125 <sup>a</sup>
78	0,004	1	,950 <sup>a</sup>	0,424	3	,935 <sup>a,c</sup>	0,054	1	,816 <sup>a</sup>	4,776	2	,092 <sup>a</sup>	4,544	4	,337 <sup>a,c</sup>
79	0,001	1	,975 <sup>a</sup>	0,058	3	,996 <sup>a</sup>	2,284	1	,131 <sup>a</sup>	3,132	2	,209 <sup>a</sup>	1,321	4	,858 <sup>a,c</sup>
8	0,001	1	,982 <sup>a</sup>	0,056	3	,997 <sup>a</sup>	1,397	1	,237 <sup>a</sup>	12,498	2	,002 <sup>a,*</sup>	15,536	4	,004 <sup>a,*</sup>
80	0,000	1	,990 <sup>a</sup>	0,132	3	,988 <sup>a</sup>	4,369	1	,037 <sup>a,*</sup>	1,345	2	,510 <sup>a</sup>	2,006	4	,735 <sup>a</sup>
81	0,000	1	,983 <sup>a</sup>	0,021	3	,999 <sup>a</sup>	0,006	1	,940 <sup>a</sup>	0,637	2	,727 <sup>a</sup>	6,006	4	,199 <sup>a</sup>
82	0,012	1	,911 <sup>a</sup>	0,033	3	,998 <sup>a</sup>	4,077	1	,043 <sup>a,*</sup>	14,139	2	,001 <sup>a,*</sup>	1,812	4	,770 <sup>a</sup>
83	0,005	1	,944 <sup>a</sup>	0,011	3	1,000 <sup>a</sup>	3,371	1	,066 <sup>a</sup>	1,544	2	,462 <sup>a</sup>	2,153	4	,708 <sup>a</sup>
84	0,000	1	,987 <sup>a</sup>	0,031	3	,999 <sup>a</sup>	14,013	1	,000 <sup>a,*</sup>	10,649	2	,005 <sup>a,*</sup>	6,049	4	,196 <sup>a</sup>
85	0,003	1	,960 <sup>a</sup>	0,005	3	1,000 <sup>a</sup>	5,831	1	,016 <sup>a,*</sup>	13,492	2	,001 <sup>a,*</sup>	1,720	4	,787 <sup>a</sup>
86	0,152	1	,696 <sup>a</sup>	0,417	3	,937 <sup>a,c</sup>	3,045	1	,081 <sup>a</sup>	2,760	2	,252 <sup>a</sup>	5,625	4	,229 <sup>a,c</sup>
87	0,013	1	,910 <sup>a</sup>	0,028	3	,999 <sup>a</sup>	1,301	1	,254 <sup>a</sup>	12,719	2	,002 <sup>a,*</sup>	6,125	4	,190 <sup>a</sup>
88	0,334	1	,563 <sup>a</sup>	7,255	3	,064 <sup>a</sup>	14,038	1	,000 <sup>a,*</sup>	16,191	2	,000 <sup>a,*</sup>	14,544	4	,006 <sup>a,*</sup>
89	0,000	1	,988 <sup>a</sup>	0,017	3	,999 <sup>a</sup>	2,753	1	,097 <sup>a</sup>	5,675	2	,059 <sup>a</sup>	15,021	4	,005 <sup>a,*</sup>
9	0,114	1	,736 <sup>a</sup>	0,329	3	,955 <sup>a</sup>	3,079	1	,079 <sup>a</sup>	12,402	2	,002 <sup>a,*</sup>	1,806	4	,771 <sup>a</sup>
90	0,068	1	,794 <sup>a</sup>	0,018	3	,999 <sup>a</sup>	2,367	1	,124 <sup>a</sup>	3,388	2	,184 <sup>a</sup>	3,985	4	,408 <sup>a</sup>
91	0,990	1	,320 <sup>a</sup>	12,323	3	,006 <sup>a,*</sup>	15,474	1	,000 <sup>a,*</sup>	16,212	2	,000 <sup>a,*</sup>	13,514	4	,009 <sup>a,*</sup>
92	0,006	1	,937 <sup>a</sup>	0,064	3	,996 <sup>a</sup>	2,257	1	,133 <sup>a</sup>	2,893	2	,235 <sup>a</sup>	10,251	4	,036 <sup>a,*</sup>
93	0,037	1	,847 <sup>a</sup>	0,081	3	,994 <sup>a</sup>	0,528	1	,467 <sup>a</sup>	2,540	2	,281 <sup>a</sup>	4,284	4	,369 <sup>a</sup>
94	0,011	1	,918 <sup>a</sup>	0,069	3	,995 <sup>a</sup>	0,637	1	,425 <sup>a</sup>	0,850	2	,654 <sup>a</sup>	1,639	4	,802 <sup>a</sup>

Zona208*	C.2. Sexo			EDAD			¿Tiene Carné de conducir?			Nivel de estudios			Ocupación		
	Chi-cuadrado	df	Sig.	Chi-cuadrado	df	Sig.	Chi-cuadrado	df	Sig.	Chi-cuadrado	df	Sig.	Chi-cuadrado	df	Sig.
95	0,107	1	,744 <sup>a</sup>	0,852	3	,837 <sup>a,c</sup>	1,496	1	,221 <sup>a</sup>	3,773	2	,152 <sup>a</sup>	8,952	4	,062 <sup>a</sup>
96	0,003	1	,958 <sup>a</sup>	0,024	3	,999 <sup>a</sup>	5,126	1	,024 <sup>a,*</sup>	9,774	2	,008 <sup>a,*</sup>	2,175	4	,704 <sup>a</sup>
97	0,000	1	,999 <sup>a</sup>	0,006	3	1,000 <sup>a</sup>	7,097	1	,008 <sup>a,*</sup>	3,271	2	,195 <sup>a</sup>	6,524	4	,163 <sup>a</sup>
98	0,000	1	,982 <sup>a</sup>	0,027	3	,999 <sup>a</sup>	0,723	1	,395 <sup>a</sup>	11,209	2	,004 <sup>a,*</sup>	2,433	4	,657 <sup>a</sup>
99	0,012	1	,912 <sup>a</sup>	0,007	3	1,000 <sup>a</sup>	4,341	1	,037 <sup>a,*</sup>	5,471	2	,065 <sup>a</sup>	1,093	4	,895 <sup>a</sup>

Leyenda de la tabla:

\*. El estadístico de chi-cuadrado es significativo en el nivel ,05.

a. Algunos recuentos de casillas en esta subtabla no son enteros. Se han redondeado al entero más cercano antes del cálculo de la prueba de chi-cuadrado.

c. Más del 20 % de las casillas de esta subtabla habían previsto recuentos de casillas menores que 5. Los resultados del chi-cuadrado podrían no ser válidos.

d. El recuento de casilla mínimo previsto en esta subtabla es menor que uno. Los resultados del chi-cuadrado podrían no ser válidos.

Zona208\*: En los casos en los que no se han realizado los dos tipos de recogida, no se muestran los resultados.



### 3.2 Análisis de coherencia de los datos resultados de la encuesta Sin expansión

Tabla 17 Número total de entrevistas

	Número de personas entrevistadas	% de personas entrevistadas
por el método CAPI	34652	40,7 %
por el método CATI	50412	59,3%
<b>Total</b>	<b>85064</b>	<b>100,0%</b>

Tabla 18 Distribución por sexos

	Porcentaje		Total
	Hombre	Mujer	
por el método CAPI	48,5 %	51,5 %	100 %
por el método CATI	44,1 %	55,9 %	100 %
<b>Total</b>	<b>45,9 %</b>	<b>54,1 %</b>	<b>100 %</b>

Tabla 19 Distribución por nacionalidad

	Porcentaje		Total
	Española	Otra	
por el método CAPI	90,0 %	8,8 %	100 %
por el método CATI	97,3 %	2,7 %	100 %
<b>Total</b>	<b>94,8 %</b>	<b>5,2 %</b>	<b>100 %</b>

Tabla 20 Distribución de los entrevistados por nivel de estudios

	Porcentaje por nivel de estudios					Total
	Primaria o menos	Secundaria	Post-secundaria	FP o equivalente	Grado o superior	
por el método CAPI	27,6%	30,4%	5,6%	9,5%	25,7%	100 %
por el método CATI	21,3%	37,9%	1,7%	9,2%	29,9%	100 %
<b>Total</b>	<b>24,1%</b>	<b>36,0%</b>	<b>3,3 %</b>	<b>9,4%</b>	<b>28,3%</b>	<b>100 %</b>

Tabla 21 Distribución por número de miembros del hogar

	Porcentaje por número de miembros del hogar						Número medio de miembros por hogar
	1	2	3	4	5	Más de 5	
por el método CAPI	14,5%	31,4%	22,7%	23,2%	6,1%	1,9%	2,8
por el método CATI	10,2%	29,0%	25,1%	27,0%	6,7%	2,1%	3,0
<b>Total</b>	<b>11,2%</b>	<b>29,5%</b>	<b>24,6%</b>	<b>26,1%</b>	<b>6,6%</b>	<b>2,0%</b>	<b>2,9</b>

Tabla 22 Distribución por edades

	Porcentaje de individuos por edad					Edad media de los entrevistados
	De 4 a 14 años	De 15 a 19 años	De 20 a 24 años	De 25 a 64 años	65 y más años	
por el método CAPI	12,8%	4,0%	6,4%	59,3%	17,4%	42,9
por el método CATI	7,4%	5,9%	3,6%	63,6%	19,4%	47,1
<b>Total</b>	9,6%	5,1%	4,7%	61,9%	18,6%	45,4

Tabla 23 Distribución por número total de vehículos por hogar

	Porcentaje de hogares por número de vehículos en el hogar						Número medio de vehículos por hogar
	0	1	2	3	4	5 ò más	
por el método CAPI	22,8%	42,2%	27,3%	5,4%	1,2%	1,0%	1,23
por el método CATI	15,1%	41,1%	32,3%	8,4%	2,2%	0,9%	1,44
<b>Total</b>	16,9%	41,3%	31,2%	7,7%	2,0%	0,9%	1,39

Tabla 24 Distribución de los entrevistados por disponibilidad o no de carné de conducir

	Porcentaje		Total
	Si	No	
por el método CAPI	57,2 %	42,8 %	100 %
por el método CATI	65,7 %	34,3 %	100 %
<b>Total</b>	62,1 %	37,9 %	100 %

Tabla 25 Distribución por situación laboral

	Porcentaje por situación laboral					Total
	Trabaja	Jubilado	Parado	Estudiante	Otros	
por el método CAPI	44,6%	17,3%	6,6%	23,5%	6,8%	100 %
por el método CATI	44,2%	21,9%	8,8%	18,4%	6,7%	100 %
<b>Total</b>	44,6 %	20,1 %	8,0 %	20,6 %	6,7%	100 %

Tabla 26 Distribución por tipo actividad profesional de los entrevistados activos

	Porcentaje por situación laboral			Total
	Asalariado	Empresario o autónomo	Otros	
por el método CAPI	89,1%	9,7%	1,2%	100 %
por el método CATI	87,4%	11,7%	0,9%	100 %
<b>Total</b>	88,1%	11,0 %	0,9%	100 %

Tabla 27 Distribución por sector de actividad de los entrevistados activos

	Porcentaje por situación laboral							Total
	Educación y sanidad	Administración	Otros servicios	Industria	Construcción	Agricultura	Otros	
por el método CAPI	12,3%	6,0%	72,0%	4,7%	4,2%	0,1%	0,8%	100 %
por el método CATI	20,8%	9,5%	56,8%	7,0%	5,2%	0,3%	0,3%	100 %
<b>Total</b>	17,5 %	8,1 %	63,0 %	6,1 %	4,7 %	0,2 %	0,4 %	100 %

Tabla 28 Distribución por día de la semana de referencia de la Entrevista

	Porcentaje por día de la semana de referencia de la Encuesta				Total
	Lunes	Martes	Miércoles	Jueves	
por el método CAPI	25,5%	21,7%	22,7%	30,0%	100 %
por el método CATI	24,3%	23,3%	22,7%	29,6%	100 %
<b>Total</b>	24,8 %	22,7 %	22,7 %	29,8%	100 %

Tabla 29 Distribución por disponibilidad de tarjeta

	Porcentaje por disponibilidad de tarjetas de transporte				Total
	TTP	Tarjeta MULTI	Ambas tarjetas	No tiene	
por el método CAPI	39,2%	19,4%	3,8%	37,6%	100 %
por el método CATI	32,5%	27,1%	12,0%	28,4%	100 %
<b>total</b>	35,2 %	24,0%	8,6 %	32,1 %	100 %

Tabla 30 Distribución de los entrevistados con tarjeta por si tienen o no cargado abono en la tarjeta conducir

	Porcentaje		Total
	Si	No	
por el método CAPI	84,4%	15,6%	100 %
por el método CATI	74,7%	25,3%	100 %
<b>Total</b>	78,6 %	21,4 %	100 %

Tabla 31 Distribución por número total de viajes por individuos

	Porcentaje de individuos por el número de viajes realizados						Número medio de viajes realizados
	0	1	2	3	4	5 y más	
por el método CAPI	12,9%	2,8%	57,1%	5,9%	15,0%	6,3%	2,3
por el método CATI	10,7%	2,4%	43,4%	8,8%	22,4%	12,3%	2,8
<b>Total</b>	11,6%	2,5%	49,0%	7,6%	19,4%	9,9%	2,6

### 3.3 Análisis de coherencia de los datos resultados de la encuesta con expansión

Tabla 32 Distribución por sexos

Datos sin ponderar			
	Porcentaje		Total
	Hombre	Mujer	
por el método CAPI	48,5 %	51,5 %	100 %
por el método CATI	44,1 %	55,9 %	100 %
<b>Total</b>	<b>45,9 %</b>	<b>54,1 %</b>	<b>100 %</b>
Datos ponderados			
	Porcentaje		Total
	Hombre	Mujer	
por el método CAPI	47,6 %	52,4 %	100 %
por el método CATI	47,8 %	52,2 %	100 %
<b>Total</b>	<b>47,7 %</b>	<b>52,3 %</b>	<b>100 %</b>

Tabla 33 Distribución por nacionalidad

Datos sin ponderar			
	Porcentaje		Total
	Española	Otra	
por el método CAPI	90,0 %	8,8 %	100 %
por el método CATI	97,3 %	2,7 %	100 %
<b>Total</b>	<b>94,8 %</b>	<b>5,2 %</b>	<b>100 %</b>
Datos ponderados			
	Porcentaje		Total
	Española	Otra	
por el método CAPI	90,2 %	9,8 %	100 %
por el método CATI	97,3 %	2,7 %	100 %
<b>Total</b>	<b>93,8 %</b>	<b>6,2 %</b>	<b>100 %</b>

Tabla 34 Distribución de los entrevistados por nivel de estudios

Datos sin ponderar						
	Porcentaje por nivel de estudios					Total
	Primaria o menos	Secundaria	Post-secundaria	FP o equivalente	Grado o superior	
por el método CAPI	27,6%	30,4%	5,6%	9,5%	25,7%	100 %
por el método CATI	21,3%	37,9%	1,7%	9,2%	29,9%	100 %
<b>Total</b>	<b>24,1%</b>	<b>36,0%</b>	<b>3,3 %</b>	<b>9,4%</b>	<b>28,3%</b>	<b>100 %</b>
Datos ponderados						
	Porcentaje por nivel de estudios					Total
	Primaria o menos	Secundaria	Post-secundaria	FP o equivalente	Grado o superior	
por el método CAPI	27,4 %	30,5 %	5,7 %	9,9 %	26,6 %	100 %
por el método CATI	21,8 %	37,9 %	1,8 %	9,2 %	29,3 %	100 %
<b>Total</b>	<b>24,6 %</b>	<b>34,2 %</b>	<b>3,7 %</b>	<b>9,6 %</b>	<b>27,9 %</b>	<b>100 %</b>

Tabla 35 Distribución por número de miembros del hogar

Datos sin ponderar							
	Porcentaje por número de miembros del hogar						Número medio de miembros por hogar
	1	2	3	4	5	Más de 5	
por el método CAPI	14,5%	31,4%	22,7%	23,2%	6,1%	1,9%	2,8
por el método CATI	10,2%	29,0%	25,1%	27,0%	6,7%	2,1%	3,0
<b>Total</b>	<b>11,2%</b>	<b>29,5%</b>	<b>24,6%</b>	<b>26,1%</b>	<b>6,6%</b>	<b>2,0%</b>	<b>2,9</b>
Datos ponderados							
	Porcentaje por número de miembros del hogar						Número medio de miembros por hogar
	1	2	3	4	5	Más de 5	
por el método CAPI	11,6 %	26,7%	24,4%	24,5%	9,9%	2,9%	3,0
por el método CATI	10,2%	27,7%	25,8%	27,3%	6,9%	2,1%	3,0
<b>Total</b>	<b>10,3%</b>	<b>24,2%</b>	<b>24,4 %</b>	<b>28,0%</b>	<b>9,8%</b>	<b>3,3%</b>	<b>3,0</b>

Tabla 36 Distribución por edades

Datos sin ponderar						
	Porcentaje de individuos por edad					Edad media de los entrevistados
	De 4 a 14 años	De 15 a 19 años	De 20 a 24 años	De 25 a 64 años	65 y más años	
por el método CAPI	12,8%	4,0%	6,4%	59,3%	17,4%	42,9
por el método CATI	7,4%	5,9%	3,6%	63,6%	19,4%	47,1
<b>Total</b>	<b>9,6%</b>	<b>5,1%</b>	<b>4,7%</b>	<b>61,9%</b>	<b>18,6%</b>	<b>45,4</b>
Datos ponderados						
	Porcentaje de individuos por edad					Edad media de los entrevistados
	De 4 a 14 años	De 15 a 19 años	De 20 a 24 años	De 25 a 64 años	65 y más años	

por el método CAPI	11,5 %	6,9%	5,0%	58,9%	16,7%	43,8 %
por el método CATI	8,4 %	8,7%	6,0%	61,6%	16,2%	45,7 %
<b>Total</b>	10,0%	7,8%	5,5%	60,3%	16,4%	44,8 %

Tabla 37 Distribución por número total de vehículos por hogar

Datos sin ponderar							
	Porcentaje de hogares por número de vehículos en el hogar						Número medio de vehículos por hogar
	0	1	2	3	4	5 o más de 5	
por el método CAPI	22,8%	42,2%	27,3%	5,4%	1,2%	1,0%	1,23
por el método CATI	15,1%	41,1%	32,3%	8,4%	2,2%	0,9%	1,44
<b>Total</b>	16,9%	41,3%	31,2%	7,7%	2,0%	0,9%	1,39
Datos ponderados							
	Porcentaje de hogares por número de vehículos en el hogar						Número medio de vehículos por hogar
	0	1	2	3	4	5 o más de 5	
por el método CAPI	20,3 %	41,6%	29,2 %	6,2 %	1,5 %	1,2 %	1,31
por el método CATI	14,3 %	41,0%	33,3 %	8,5 %	2,1 %	0,9 %	1,45
<b>Total</b>	17,2 %	41,3%	31,3 %	7,3 %	1,8 %	1,0 %	1,38

Tabla 38 Distribución de los entrevistados por disponibilidad o no de carné de conducir

Datos sin ponderar			
	Porcentaje		Total
	Si	No	
por el método CAPI	57,2 %	42,8 %	100 %
por el método CATI	65,7 %	34,3 %	100 %
<b>Total</b>	62,1 %	37,9 %	100 %
Datos ponderados			
	Porcentaje		Total
	Si	No	
por el método CAPI	57,2 %	42,8 %	100 %
por el método CATI	64,7 %	35,3 %	100 %
<b>Total</b>	61,0 %	39,0 %	100 %

Tabla 39 Distribución por situación laboral

Datos sin ponderar						
	Porcentaje por situación laboral					Total
	Trabaja	Jubilado	Parado	Estudiante	Otros	
por el método CAPI	44,6%	17,3%	6,6%	23,5%	6,8%	100 %
por el método CATI	44,2%	21,9%	8,8%	18,4%	6,7%	100 %
<b>Total</b>	44,6 %	20,1 %	8,0 %	20,6 %	6,7%	100 %
Datos ponderados						
	Porcentaje por situación laboral					Total
	Trabaja	Jubilado	Parado	Estudiante	Otros	
por el método CAPI	46,6 %	17,9 %	7,2 %	21,2 %	7,0 %	100 %
por el método CATI	44,6 %	20,6 %	8,4 %	20,7 %	5,7 %	100 %
<b>Total</b>	45,5 %	19,2 %	7,8 %	21,0 %	6,4 %	100 %

Tabla 40 Distribución por tipo actividad profesional de los entrevistados activos

Datos sin ponderar				
	Porcentaje por situación laboral			Total
	Asalariado	Empresario o autónomo	Otros	
por el método CAPI	89,1%	9,7%	1,2%	100 %
por el método CATI	87,4%	11,7%	0,9%	100 %
<b>Total</b>	88,1%	11,0 %	0,9%	100 %
Datos ponderados				
	Porcentaje por situación laboral			Total
	Asalariado	Empresario o autónomo	Otros	
por el método CAPI	89,1 %	9,7 %	1,2 %	100 %
por el método CATI	87,5 %	11,6 %	0,9 %	100 %
<b>Total</b>	88,3 %	10,7%	1,0 %	100 %

Tabla 41 Distribución por sector de actividad de los entrevistados activos

Datos sin ponderar								
	Porcentaje por situación laboral							Total
	Educación y sanidad	Administración	Otros servicios	Industria	Construcción	Agricultura	Otros	
por el método CAPI	12,3 %	6,0%	72,0 %	4,7 %	4,2 %	0,1 %	0,8 %	100 %
por el método CATI	20,8 %	9,5 %	56,8 %	7,0 %	5,2 %	0,3 %	0,3 %	100 %
<b>Total</b>	17,5 %	8,1 %	63,0 %	6,1 %	4,7 %	0,2 %	0,4 %	100 %
Datos ponderados								
	Porcentaje por situación laboral							Total
	Educación y sanidad	Administración	Otros servicios	Industria	Construcción	Agricultura	Otros	
por el método CAPI	12,5 %	6,5 %	71,3 %	4,9 %	4,5 %	0,1 %	0,8 %	100 %
por el método CATI	19,4%	9,3 %	57,4 %	7,5 %	5,6 %	0,3 %	0,3 %	100 %
<b>Total</b>	15,9 %	7,9 %	64,3 %	6,1 %	5,1 %	0,2 %	0,6 %	100 %

Tabla 42 Distribución por día de la semana de referencia de la Entrevista

Datos sin ponderar					
	Porcentaje por día de la semana de referencia de la Encuesta				Total
	Lunes	Martes	Miércoles	Jueves	
por el método CAPI	25,5%	21,7%	22,7%	30,0%	100 %
por el método CATI	24,3%	23,3%	22,7%	29,6%	100 %
<b>Total</b>	24,8 %	22,7 %	22,7 %	29,8%	100 %
Datos ponderados					
	Porcentaje por día de la semana de referencia de la Encuesta				Total
	Lunes	Martes	Miércoles	Jueves	
por el método CAPI	25,4 %	22,0 %	23,0 %	29,6 %	100 %
por el método CATI	24,1 %	23,4 %	23,1 %	29,4 %	100 %
<b>Total</b>	24,9 %	22,6 %	23,0 %	29,5 %	100 %



Tabla 43 Distribución por disponibilidad de tarjeta

Datos sin ponderar					
	Porcentaje por disponibilidad de tarjetas de transporte				Total
	TTP	Tarjeta MULTI	Ambas tarjetas	No tiene	
por el método CAPI	39,2%	19,4%	3,8%	37,6%	100 %
por el método CATI	32,5%	27,1%	12,0%	28,4%	100 %
<b>Total</b>	<b>35,2 %</b>	<b>24,0%</b>	<b>8,6 %</b>	<b>32,1 %</b>	<b>100 %</b>
Datos ponderados					
	Porcentaje por disponibilidad de tarjetas de transporte				Total
	TTP	Tarjeta MULTI	Ambas tarjetas	No tiene	
por el método CAPI	39,3 %	20,1 %	3,9 %	36,7 %	100 %
por el método CATI	33,3 %	26,9 %	12,1 %	27,7 %	100 %
<b>Total</b>	<b>36,2 %</b>	<b>23,4 %</b>	<b>7,9 %</b>	<b>32,6 %</b>	<b>100 %</b>

Tabla 44 Distribución de los entrevistados con tarjeta por si tienen o no cargado abono en la tarjeta conducir

Datos sin ponderar			
	Porcentaje		Total
	Si	No	
por el método CAPI	84,4%	15,6%	100 %
por el método CATI	74,7%	25,3%	100 %
<b>Total</b>	<b>78,6 %</b>	<b>21,4 %</b>	<b>100 %</b>
Datos ponderados			
	Porcentaje		Total
	Si	No	
por el método CAPI	83,8 %	16,2 %	100 %
por el método CATI	75,2 %	24,8 %	100 %
<b>Total</b>	<b>79,5 %</b>	<b>20,5 %</b>	<b>100 %</b>

Tabla 45 Distribución por número total de viajes por individuos

Datos sin ponderar							
	Porcentaje de individuos por el número de viajes realizados						Número medio de viajes realizados
	0	1	2	3	4	5 y más de 5	
por el método CAPI	12,9%	2,8%	57,1%	5,9%	15,0%	6,3%	2,3
por el método CATI	10,7%	2,4%	43,4%	8,8%	22,4%	12,3%	2,8
<b>Total</b>	11,6%	2,5%	49,0%	7,6%	19,4%	9,9%	2,6
Datos ponderados							
	Porcentaje de individuos por el número de viajes realizados						Número medio de viajes realizados
	0	1	2	3	4	5 y más de 5	
por el método CAPI	12,9 %	3,0 %	57,0 %	6,0%	14,8 %	5,7 %	2,30
por el método CATI	10,2 %	2,4 %	44,0 %	8,8 %	22,6 %	10,7 %	2,80
<b>Total</b>	11,5 %	2,7 %	51,2 %	7,3 %	18,5 %	7,9 %	2,55

## 4 Contraste de variables sociodemográficas

## 4.1 Variables socioeconómicas

### 4.1.1 Contraste número de habitantes

Tabla 46 *Contraste del número de habitantes por municipio*

ID MUNICIPIO	MUNICIPIO	PADRÓN 2017	PADRÓN >4 AÑOS	DIFERENCIA
1	Acebeda (La)	66	61	8,7%
2	Ajalvir	4.455	3.955	12,6%
3	Alameda del Valle	199	195	2,2%
4	Alamo (El)	9.149	8.261	10,7%
5	Alcalá de Henares	194.310	187.169	3,8%
6	Alcobendas	114.864	109.049	5,3%
7	Alcorcón	168.141	161.996	3,8%
8	Aldea del Fresno	2.616	2.513	4,1%
9	Algete	20.419	19.623	4,1%
10	Alpedrete	14.240	13.663	4,2%
11	Ambite	677	550	23,0%
12	Anchuelo	1.238	1.147	8,0%
13	Aranjuez	58.213	54.917	6,0%
14	Arganda del Rey	53.821	50.563	6,4%
15	Arroyomolinos	29.128	26.940	8,1%
16	Atazar (El)	97	104	-6,6%
17	Batres	1.610	1.619	-0,6%
18	Becerril de la Sierra	5.457	4.813	13,4%
19	Belmonte de Tajo	1.628	1.643	-0,9%
20	Berzosa del Lozoya	203	173	17,6%
21	Berrueco (El)	743	568	30,8%
22	Boadilla del Monte	51.463	48.036	7,1%
23	Boalo (El)	7.358	7.030	4,7%
24	Braojos	208	195	6,5%
25	Brea de Tajo	539	496	8,7%
26	Brunete	10.373	9.832	5,5%
27	Buitrago del Lozoya	1.854	1.894	-2,1%
28	Bustarviejo	2.399	2.204	8,9%
29	Cabanillas de la Sierra	712	636	12,0%
30	Cabrera (La)	2.570	2.486	3,4%
31	Cadalso de los Vidrios	3.053	1.968	55,2%
32	Camarma de Esteruelas	7.084	7.230	-2,0%
33	Campo Real	5.995	5.372	11,6%
34	Canencia	448	482	-7,0%
35	Carabaña	1.940	1.981	-2,1%
36	Casarrubuelos	3.650	2.175	67,8%

ID MUNICIPIO	MUNICIPIO	PADRÓN 2017	PADRÓN >4 AÑOS	DIFERENCIA
37	Cenicientos	1.984	1.208	64,2%
38	Cercedilla	6.853	6.532	4,9%
39	Cervera de Buitrago	156	153	1,7%
40	Ciempozuelos	23.737	21.548	10,2%
41	Cobeña	7.163	6.848	4,6%
42	Colmenar del Arroyo	1.632	1.526	7,0%
43	Colmenar de Oreja	7.810	7.469	4,6%
44	Colmenarejo	9.015	8.583	5,0%
45	Colmenar Viejo	48.614	45.482	6,9%
46	Collado Mediano	6.666	6.385	4,4%
47	Collado Villalba	62.152	59.261	4,9%
48	Corpa	684	846	-19,2%
49	Coslada	83.011	79.854	4,0%
50	Cubas de la Sagra	6.112	6.792	-10,0%
51	Chapinería	2.225	2.139	4,0%
52	Chinchón	5.240	4.926	6,4%
53	Daganzo de Arriba	10.082	9.765	3,2%
54	Escorial (El)	15.562	14.671	6,1%
55	Estremera	1.261	1.274	-1,0%
56	Fresnedillas de la Oliva	1.550	1.624	-4,5%
57	Fresno de Torote	2.115	2.000	5,7%
58	Fuenlabrada	194.669	190.250	2,3%
59	Fuente el Saz de Jarama	6.424	7.911	-18,8%
60	Fuentidueña de Tajo	1.980	1.877	5,5%
61	Galapagar	32.903	31.547	4,3%
62	Garganta de los Montes	331	344	-3,8%
63	Gargantilla del Lozoya	315	354	-11,0%
64	Gascones	176	182	-3,3%
65	Getafe	178.288	175.219	1,8%
66	Griñón	10.060	9.608	4,7%
67	Guadalix de la Sierra	6.049	5.693	6,3%
68	Guadarrama	15.620	14.901	4,8%
69	Hiruela (La)	52	69	-24,6%
70	Horcajo de la Sierra	142	151	-6,0%
71	Horcajuelo de la Sierra	88	56	58,3%
72	Hoyo de Manzanares	8.032	7.552	6,4%
73	Humanes de Madrid	19.607	18.186	7,8%
74	Leganés	187.720	179.446	4,6%
75	Loeches	8.525	7.986	6,7%
76	Lozoya	559	382	46,2%
78	Madarcos	46		

ID MUNICIPIO	MUNICIPIO	PADRÓN 2017	PADRÓN >4 AÑOS	DIFERENCIA
79	Madrid	3.182.981	3.078.510	3,4%
80	Majadahonda	71.299	67.963	4,9%
82	Manzanares el Real	8.500	8.210	3,5%
83	Meco	13.570	12.901	5,2%
84	Mejorada del Campo	22.948	22.203	3,4%
85	Miraflores de la Sierra	5.817	5.654	2,9%
86	Molar (El)	8.491	7.737	9,7%
87	Molinos (Los)	4.345	4.102	5,9%
88	Montejo de la Sierra	356	297	19,9%
89	Moraleja de Enmedio	4.870	4.648	4,8%
90	Moralzarzal	12.496	11.876	5,2%
91	Morata de Tajuña	7.482	6.651	12,5%
92	Móstoles	206.589	197.540	4,6%
93	Navacerrada	2.894	2.847	1,7%
94	Navalafuente	1.340	1.402	-4,4%
95	Navagamella	2.443	2.163	12,9%
96	Navalcarnero	27.570	25.382	8,6%
97	Navarredonda	131	135	-3,2%
99	Navas del Rey	2.751	2.529	8,8%
100	Nuevo Baztán	6.091	6.256	-2,6%
101	Olmeda de las Fuentes	332	459	-27,6%
102	Orusco de Tajuña	1.218	1.209	0,8%
104	Paracuellos de Jarama	23.905	21.705	10,1%
106	Parla	125.898	117.673	7,0%
107	Patones	553	492	12,4%
108	Pedrezuela	5.613	5.341	5,1%
109	Pelayos de la Presa	2.468	1.506	63,9%
110	Perales de Tajuña	2.817	2.738	2,9%
111	Pezuela de las Torres	816	940	-13,2%
112	Pinilla del Valle	185	166	11,4%
113	Pinto	50.442	48.075	4,9%
114	Piñuécar	183	167	9,7%
115	Pozuelo de Alarcón	85.605	81.344	5,2%
116	Pozuelo del Rey	1.099	1.154	-4,8%
117	Prádena del Rincón	132	123	7,3%
118	Puebla de la Sierra	61		
119	Quijorna	3.282	3.110	5,5%
120	Rascafría	1.672	1.600	4,5%
121	Redueña	248	232	6,7%
122	Ribatejada	702	631	11,3%
123	Rivas-Vaciamadrid	83.767	78.032	7,3%

ID MUNICIPIO	MUNICIPIO	PADRÓN 2017	PADRÓN >4 AÑOS	DIFERENCIA
124	Robledillo de la Jara	87	119	-26,6%
125	Robledo de Chavela	4.073	3.820	6,6%
126	Robregordo	44	52	-14,8%
127	Rozas de Madrid (Las)	95.071	89.824	5,8%
128	Rozas de Puerto Real	534	342	56,2%
129	San Agustín de Guadalix	13.103	12.333	6,2%
130	San Fernando de Henares	39.681	38.069	4,2%
131	San Lorenzo de El Escorial	18.024	17.153	5,1%
132	San Martín de la Vega	18.824	17.708	6,3%
133	San Martín de Valdeiglesia	8.298	8.499	-2,4%
134	San Sebastián de los Reyes	86.707	81.767	6,0%
135	Santa María de la Alameda	1.163	1.018	14,2%
136	Santorcaz	856	648	32,2%
137	Santos de la Humosa (Los)	2.486	2.393	3,9%
138	Serna del Monte (La)	73	64	13,7%
140	Serranillos del Valle	3.967	3.713	6,8%
141	Sevilla la Nueva	9.093	8.425	7,9%
143	Somosierra	77	72	6,5%
144	Soto del Real	8.607	8.183	5,2%
145	Talamanca de Jarama	3.573	3.342	6,9%
146	Tielmes	2.610	2.252	15,9%
147	Titulcia	1.274	1.040	22,5%
148	Torrejón de Ardoz	128.013	123.300	3,8%
149	Torrejón de la Calzada	8.418	7.880	6,8%
150	Torrejón de Velasco	4.261	3.997	6,6%
151	Torrelaguna	4.712	4.478	5,2%
152	Torrelodones	23.128	21.648	6,8%
153	Torremocha de Jarama	942	691	36,3%
154	Torres de la Alameda	7.825	7.171	9,1%
155	Valdaracete	643	500	28,6%
156	Valdeavero	1.450	956	51,6%
157	Valdelaguna	867	806	7,6%
158	Valdemanco	916	849	7,9%
159	Valdemaqueda	768	642	19,7%
160	Valdemorillo	12.300	13.490	-8,8%
161	Valdemoro	73.976	70.354	5,1%
162	Valdeolmos-Alalpardo	3.906	3.684	6,0%
163	Valdepiélagos	587	631	-7,0%
164	Valdetorres de Jarama	4.316	2.297	87,9%
165	Valdilecha	2.755	2.484	10,9%
166	Valverde de Alcalá	427	168	154,3%

ID MUNICIPIO	MUNICIPIO	PADRÓN 2017	PADRÓN >4 AÑOS	DIFERENCIA
167	Velilla de San Antonio	12.111	11.544	4,9%
168	Vellón (El)	1.834	1.605	14,3%
169	Venturada	2.032	2.000	1,6%
170	Villacanejos	3.350	3.374	-0,7%
171	Villa del Prado	6.337	5.942	6,6%
172	Villalbilla	13.038	12.119	7,6%
173	Villamanrique de Tajo	694	517	34,2%
174	Villamanta	2.491	2.122	17,4%
175	Villamantilla	1.382	1.247	10,9%
176	Villanueva de la Cañada	20.320	18.973	7,1%
177	Villanueva del Pardillo	17.025	16.078	5,9%
178	Villanueva de Perales	1.519	1.237	22,8%
179	Villar del Olmo	1.997	1.766	13,1%
180	Villarejo de Salvanés	7.245	7.047	2,8%
181	Villaviciosa de Odón	27.504	26.194	5,0%
182	Villavieja del Lozoya	267	243	9,8%
183	Zarzalejo	1.596	1.566	1,9%
901	Lozoyuela-Navas-Sieteigles	1.237	1.013	22,1%
902	Puentes Viejas	632	648	-2,5%
903	Tres Cantos	46.046	44.042	4,6%
	<b>TOTAL</b>	<b>6.507.184</b>	<b>6.243.980</b>	<b>4,2%</b>



#### 4.1.2 Contraste número de turismos por municipio

Tabla 47 Contraste del número de turismos por municipio

CMUN3	MUNICIPIO	CORONA	NÚMERO DE TURISMOS EDM18	NÚMERO DE TURISMOS DGT 2017	% VAR TURISMOS
001	Acebeda (La)	Corona C	94	33	185%
002	Ajalvir	Corona B	2.016	20.844	-90%
003	Alameda del Valle	Corona C	114	128	-11%
004	Alamo (El)	Corona C	3.879	4.222	-8%
005	Alcalá de Henares	Corona B	81.017	96.800	-16%
006	Alcobendas	Corona B	50.926	150129	-66%
007	Alcorcón	Corona B	66.679	78.663	-15%
008	Aldea del Fresno	Corona C	1.324	1.404	-6%
009	Algete	Corona B	9.934	11.916	-17%
010	Alpedrete	Corona C	6.893	7398	-7%
011	Ambite	Corona C	194	265	-27%
012	Anchuelo	Corona C	706	734	-4%
013	Aranjuez	Corona C	23.652	24.875	-5%
014	Arganda del Rey	Corona B	24.591	26.229	-6%
015	Arroyomolinos	Corona B	16.684	14.688	14%
016	Atazar (El)	Corona C	52	76	-32%
017	Batres	Corona C	892	1.083	-18%
018	Becerril de la Sierra	Corona C	2.409	2.820	-15%
019	Belmonte de Tajo	Corona C	928	851	9%
020	Berzosa del Lozoya	Corona C	44	298	-85%
021	Berrueco (El)	Corona C	231	99	133%
022	Boadilla del Monte	Corona B	27.863	51.639	-46%
023	Boalo (El)	Corona C	4.042	3.507	15%
024	Braojos	Corona C	138	128	8%
025	Brea de Tajo	Corona C	263	272	-3%
026	Brunete	Corona B	4.705	40.159	-88%
027	Buitrago del Lozoya	Corona C	1.015	1.164	-13%
028	Bustarviejo	Corona C	1.246	1.090	14%
029	Cabanillas de la Sierra	Corona C	387	430	-10%
030	Cabrera (La)	Corona C	1.254	1.353	-7%
031	Cadalso de los Vidrios	Corona C	1.036	1.408	-26%
032	Camarma de Esteruelas	Corona C	4.526	4.142	9%
033	Campo Real	Corona C	2.717	3.101	-12%
034	Canencia	Corona C	242	237	2%
035	Carabaña	Corona C	988	962	3%
036	Casarrubuelos	Corona C	1.387	2.158	-36%
037	Cenicientos	Corona C	627	849	-26%

CMUN3	MUNICIPIO	CORONA	NÚMERO DE TURISMOS EDM18	NÚMERO DE TURISMOS DGT 2017	% VAR TURISMOS
038	Cercedilla	Corona C	3.034	3.343	-9%
039	Cervera de Buitrago	Corona C	84	141	-40%
040	Ciempozuelos	Corona B	9.149	10.544	-13%
041	Cobeña	Corona B	4.197	4.010	5%
042	Colmenar del Arroyo	Corona C	999	43.070	-98%
043	Colmenar de Oreja	Corona C	3.349	3.905	-14%
044	Colmenarejo	Corona B	4.244	4.461	-5%
045	Colmenar Viejo	Corona B	23.068	23.073	0%
046	Collado Mediano	Corona C	3.364	12.123	-72%
047	Collado Villalba	Corona B	27.735	30.650	-10%
048	Corpa	Corona C	614	394	56%
049	Coslada	Corona B	36.289	44.835	-19%
050	Cubas de la Sagra	Corona C	3.880	3.008	29%
051	Chapinería	Corona C	968	1.136	-15%
052	Chinchón	Corona C	2.171	2.408	-10%
053	Daganzo de Arriba	Corona B	5.145	5.487	-6%
054	Escorial (El)	Corona C	8.227	8.610	-4%
055	Estremera	Corona C	623	713	-13%
056	Fresnedillas de la Oliva	Corona C	945	772	22%
057	Fresno de Torote	Corona C	1.198	1.286	-7%
058	Fuenlabrada	Corona B	79.483	95.032	-16%
059	Fuente el Saz de Jarama	Corona C	3.912	3.782	3%
060	Fuentidueña de Tajo	Corona C	1.034	1.097	-6%
061	Galapagar	Corona B	15.600	17.303	-10%
062	Garganta de los Montes	Corona C	209	218	-4%
063	Gargantilla del Lozoya	Corona C	221	188	18%
064	Gascones	Corona C	88	118	-25%
065	Getafe	Corona B	75.659	80.971	-7%
066	Griñón	Corona B	5.873	5.670	4%
067	Guadalupe de la Sierra	Corona C	2.510	3.137	-20%
068	Guadarrama	Corona C	7.877	7.674	3%
069	Hiruela (La)	Corona C	69	36	92%
070	Horcajo de la Sierra	Corona C	64	115	-44%
071	Horcajuelo de la Sierra	Corona C	112	36	211%
072	Hoyo de Manzanares	Corona B	3.936	4.444	-11%
073	Humanes de Madrid	Corona B	8.625	11.008	-22%
074	Leganés	Corona B	74.486	86.433	-14%
075	Loeches	Corona B	4.070	4.872	-16%
076	Lozoya	Corona C	158	312	-49%

CMUN3	MUNICIPIO	CORONA	NÚMERO DE TURISMOS EDM18	NÚMERO DE TURISMOS DGT 2017	% VAR TURISMOS
079	Madrid	Corona A	1.162.439	1.483.790	-22%
080	Majadahonda	Corona B	37.011	37.582	-2%
082	Manzanares el Real	Corona C	4.604	4.054	14%
083	Meco	Corona C	7.179	8.099	-11%
084	Mejorada del Campo	Corona B	10.713	12.596	-15%
085	Miraflores de la Sierra	Corona C	2.633	2.905	-9%
086	Molar (El)	Corona C	3.376	4.168	-19%
087	Molinos (Los)	Corona C	2.544	2.287	11%
088	Montejo de la Sierra	Corona C	105	163	-36%
089	Moraleja de Enmedio	Corona B	3.002	3.097	-3%
090	Moralzarzal	Corona C	5.899	43.408	-86%
091	Morata de Tajuña	Corona C	2.563	3.462	-26%
092	Móstoles	Corona B	81.028	101.635	-20%
093	Navacerrada	Corona C	1.752	18.311	-90%
094	Navalafuente	Corona C	570	697	-18%
095	Navalagamella	Corona C	1.202	1.404	-14%
096	Navalcarnero	Corona B	11.681	12.228	-4%
097	Navarredonda	Corona C	34	82	-59%
099	Navas del Rey	Corona C	1.672	2.365	-29%
100	Nuevo Baztán	Corona C	3.858	4.022	-4%
101	Olmeda de las Fuentes	Corona C	314	178	76%
102	Orusco de Tajuña	Corona C	682	527	29%
104	Paracuellos de Jarama	Corona B	11.617	11.304	3%
106	Parla	Corona B	47.205	50.374	-6%
107	Patones	Corona C	310	11.301	-97%
108	Pedrezuela	Corona C	2.686	2.684	0%
109	Pelayos de la Presa	Corona C	818	1.265	-35%
110	Perales de Tajuña	Corona C	1.398	1.384	1%
111	Pezuela de las Torres	Corona C	660	498	33%
112	Pinilla del Valle	Corona C	104	119	-13%
113	Pinto	Corona B	22.462	24.278	-7%
114	Piñuécar	Corona C	111	97	14%
115	Pozuelo de Alarcón	Corona B	45.924	48.229	-5%
116	Pozuelo del Rey	Corona C	598	609	-2%
117	Prádena del Rincón	Corona C	77	66	17%
119	Quijorna	Corona C	1.758	1.750	0%
120	Rascafría	Corona C	832	953	-13%
121	Redueña	Corona C	164	2.834	-94%
122	Ribatejada	Corona C	343	418	-18%

CMUN3	MUNICIPIO	CORONA	NÚMERO DE TURISMOS EDM18	NÚMERO DE TURISMOS DGT 2017	% VAR TURISMOS
123	Rivas-Vaciamadrid	Corona B	42.599	41.765	2%
124	Robledillo de la Jara	Corona C	73	57	28%
125	Robledo de Chavela	Corona C	1.934	85.254	-98%
126	Robregordo	Corona C	26	26	0%
127	Rozas de Madrid (Las)	Corona B	50.421	49.666	2%
128	Rozas de Puerto Real	Corona C	128	34.208	-100%
129	San Agustín de Guadalix	Corona B	6.644	6.791	-2%
130	San Fernando de Henares	Corona B	17.670	21.341	-17%
131	San Lorenzo de El Escorial	Corona C	8.703	8.124	7%
132	San Martín de la Vega	Corona B	8.424	10.119	-17%
133	San Martín de Valdeiglesia	Corona C	3.683	3.661	1%
134	San Sebastián de los Reyes	Corona B	40.188	42.379	-5%
135	Santa María de la Alameda	Corona C	529	769	-31%
136	Santorcaz	Corona C	330	524	-37%
137	Santos de la Humosa (Los)	Corona C	1.443	1.338	8%
138	Serna del Monte (La)	Corona C	48	64	-25%
140	Serranillos del Valle	Corona C	2.084	2.986	-30%
141	Sevilla la Nueva	Corona C	3.934	4.826	-18%
143	Somosierra	Corona C	32	53	-40%
144	Soto del Real	Corona C	4.696	4.540	3%
145	Talamanca de Jarama	Corona C	1.877	1.846	2%
146	Tielmes	Corona C	1.136	1.281	-11%
147	Titulcia	Corona C	696	711	-2%
148	Torrejón de Ardoz	Corona B	55.528	66.199	-16%
149	Torrejón de la Calzada	Corona B	4.717	2.327	103%
150	Torrejón de Velasco	Corona B	2.267	4.888	-54%
151	Torrelaguna	Corona C	2.624	18.761	-86%
152	Torrelodones	Corona B	12.649	12.545	1%
153	Torremocha de Jarama	Corona C	399	4.048	-90%
154	Torres de la Alameda	Corona C	3.294	4.243	-22%
155	Valdaracete	Corona C	259	308	-16%
156	Valdeavero	Corona C	377	863	-56%
157	Valdelaguna	Corona C	439	464	-5%
158	Valdemanco	Corona C	482	457	5%
159	Valdemaqueda	Corona C	344	351	-2%
160	Valdemorillo	Corona C	7.710	7.257	6%
161	Valdemoro	Corona B	32.851	32.760	0%
162	Valdeolmos-Alalpardo	Corona C	1.972	1.974	0%
163	Valdepiélagos	Corona C	313	353	-11%

CMUN3	MUNICIPIO	CORONA	NÚMERO DE TURISMOS EDM18	NÚMERO DE TURISMOS DGT 2017	% VAR TURISMOS
164	Valdetorres de Jarama	Corona C	1.228	2.314	-47%
165	Valdilecha	Corona C	1.335	1.364	-2%
166	Valverde de Alcalá	Corona C	168	323	-48%
167	Velilla de San Antonio	Corona B	5.764	6.603	-13%
168	Vellón (El)	Corona C	951	1.000	-5%
169	Venturada	Corona C	1.407	39.522	-96%
170	Villaconejos	Corona C	1.892	2.842	-33%
171	Villa del Prado	Corona C	2.903	1.835	58%
172	Villalbilla	Corona C	7.605	7.677	-1%
173	Villamanrique de Tajo	Corona C	256	1.433	-82%
174	Villamanta	Corona C	1.048	1.339	-22%
175	Villamantilla	Corona C	739	642	15%
176	Villanueva de la Cañada	Corona B	11.778	10.340	14%
177	Villanueva del Pardillo	Corona B	9.196	7.763	18%
178	Villanueva de Perales	Corona C	650	3.284	-80%
179	Villar del Olmo	Corona C	1.212	1.293	-6%
180	Villarejo de Salvanés	Corona C	2.836	3.568	-21%
181	Villaviciosa de Odón	Corona B	15.086	16.015	-6%
182	Villavieja del Lozoya	Corona C	101	126	-20%
183	Zarzalejo	Corona C	786	824	-5%
901	Lozoyuela-Navas-Sieteiglesias	Corona C	528	585	-10%
902	Puentes Viejas	Corona C	434	399	9%
903	Tres Cantos	Corona B	24.679	23.818	4%
<b>TOTAL</b>			<b>2.666.997</b>	<b>3.602.828</b>	<b>-26%</b>

Fuente: Elaboración propia a partir de resultados de la edM18 y de la DGT

### 4.1.3 Turismos por hogar y municipio

Tabla 48 Contraste del número de turismos por hogar y municipio

CMUN3	MUNICIPIO	CORONA	NÚMERO DE TURISMOS POR HOGAR
001	Acebeda (La)	Corona C	1,99
002	Ajalvir	Corona B	1,52
003	Alameda del Valle	Corona C	1,22
004	Alamo (El)	Corona C	1,45
005	Alcalá de Henares	Corona B	1,18
006	Alcobendas	Corona B	1,36
007	Alcorcón	Corona B	1,13
008	Aldea del Fresno	Corona C	1,66
009	Algete	Corona B	1,65
010	Alpedrete	Corona C	1,48
011	Ambite	Corona C	0,73
012	Anchuelo	Corona C	1,82
013	Aranjuez	Corona C	1,28
014	Arganda del Rey	Corona B	1,43
015	Arroyomolinos	Corona B	1,98
016	Atazar (El)	Corona C	1,66
017	Batres	Corona C	1,87
018	Becerril de la Sierra	Corona C	1,78
019	Belmonte de Tajo	Corona C	1,93
020	Berzosa del Lozoya	Corona C	0,98
021	Berruenco (El)	Corona C	1,26
022	Boadilla del Monte	Corona B	2
023	Boalo (El)	Corona C	1,71
024	Braojos	Corona C	2,08
025	Brea de Tajo	Corona C	1,28
026	Brunete	Corona B	1,64
027	Buitrago del Lozoya	Corona C	1,55
028	Bustarviejo	Corona C	1,44
029	Cabanillas de la Sierra	Corona C	2,17
030	Cabrera (La)	Corona C	1,63
031	Cadalso de los Vidrios	Corona C	1,5
032	Camarma de Esteruelas	Corona C	1,91
033	Campo Real	Corona C	1,42
034	Canencia	Corona C	1,52
035	Carabaña	Corona C	1,39
036	Casarrubuelos	Corona C	1,88
037	Cenicientos	Corona C	1,47
038	Cercedilla	Corona C	1,37
039	Cervera de Buitrago	Corona C	1,55

CMUN3	MUNICIPIO	CORONA	NÚMERO DE TURISMOS POR HOGAR
040	Ciempozuelos	Corona B	1,25
041	Cobeña	Corona B	1,99
042	Colmenar del Arroyo	Corona C	1,72
043	Colmenar de Oreja	Corona C	1,31
044	Colmenarejo	Corona B	1,53
045	Colmenar Viejo	Corona B	1,73
046	Collado Mediano	Corona C	2,06
047	Collado Villalba	Corona B	1,34
048	Corpa	Corona C	1,94
049	Coslada	Corona B	1,23
050	Cubas de la Sagra	Corona C	1,98
051	Chapinería	Corona C	1,36
052	Chinchón	Corona C	1,39
053	Daganzo de Arriba	Corona B	1,59
054	Escorial (El)	Corona C	1,48
055	Estremera	Corona C	1,41
056	Fresnedillas de la Oliva	Corona C	1,6
057	Fresno de Torote	Corona C	1,97
058	Fuenlabrada	Corona B	1,26
059	Fuente el Saz de Jarama	Corona C	1,51
060	Fuentidueña de Tajo	Corona C	1,67
061	Galapagar	Corona B	1,62
062	Garganta de los Montes	Corona C	1,86
063	Gargantilla del Lozoya	Corona C	1,39
064	Gascones	Corona C	2,21
065	Getafe	Corona B	1,04
066	Griñón	Corona B	2,06
067	Guadalix de la Sierra	Corona C	1,73
068	Guadarrama	Corona C	1,47
069	Hiruela (La)	Corona C	1
070	Horcajo de la Sierra	Corona C	2,09
071	Horcajuelo de la Sierra	Corona C	5
072	Hoyo de Manzanares	Corona B	1,94
073	Humanes de Madrid	Corona B	1,48
074	Leganés	Corona B	1,1
075	Loeches	Corona B	1,93
076	Lozoya	Corona C	0,9
079	Madrid	Corona A	0,95
080	Majadahonda	Corona B	1,67
082	Manzanares el Real	Corona C	1,76
083	Meco	Corona C	1,61

CMUN3	MUNICIPIO	CORONA	NÚMERO DE TURISMOS POR HOGAR
084	Mejorada del Campo	Corona B	1,57
085	Miraflores de la Sierra	Corona C	1,42
086	Molar (El)	Corona C	1,27
087	Molinos (Los)	Corona C	1,74
088	Montejo de la Sierra	Corona C	1,33
089	Moraleja de Enmedio	Corona B	2,14
090	Moralzarzal	Corona C	1,66
091	Morata de Tajuña	Corona C	1,36
092	Móstoles	Corona B	1,12
093	Navacerrada	Corona C	1,8
094	Navalafuente	Corona C	1,05
095	Navalagamella	Corona C	1,47
096	Navalcarnero	Corona B	1,49
097	Navarredonda	Corona C	0,33
099	Navas del Rey	Corona C	1,88
100	Nuevo Baztán	Corona C	2,05
101	Olmeda de las Fuentes	Corona C	2,28
102	Orusco de Tajuña	Corona C	1,46
104	Paracuellos de Jarama	Corona B	1,69
106	Parla	Corona B	1,21
107	Patones	Corona C	1,85
108	Pedrezuela	Corona C	1,41
109	Pelayos de la Presa	Corona C	1,44
110	Perales de Tajuña	Corona C	1,55
111	Pezuela de las Torres	Corona C	1,55
112	Pinilla del Valle	Corona C	1,28
113	Pinto	Corona B	1,32
114	Piñuécar	Corona C	2,16
115	Pozuelo de Alarcón	Corona B	1,83
116	Pozuelo del Rey	Corona C	1,83
117	Prádena del Rincón	Corona C	1,82
119	Quijorna	Corona C	1,7
120	Rascafría	Corona C	1,33
121	Redueña	Corona C	1,75
122	Ribatejada	Corona C	1,89
123	Rivas-Vaciamadrid	Corona B	1,69
124	Robledillo de la Jara	Corona C	1
125	Robledo de Chavela	Corona C	1,5
126	Robregordo	Corona C	1
127	Rozas de Madrid (Las)	Corona B	1,86
128	Rozas de Puerto Real	Corona C	1,3



CMUN3	MUNICIPIO	CORONA	NÚMERO DE TURISMOS POR HOGAR
129	San Agustín de Guadalix	Corona B	2,27
130	San Fernando de Henares	Corona B	1,34
131	San Lorenzo de El Escorial	Corona C	1,39
132	San Martín de la Vega	Corona B	1,47
133	San Martín de Valdeiglesia	Corona C	1,43
134	San Sebastián de los Reyes	Corona B	1,34
135	Santa María de la Alameda	Corona C	1,57
136	Santorcaz	Corona C	1,59
137	Santos de la Humosa (Los)	Corona C	2,12
138	Serna del Monte (La)	Corona C	1,66
140	Serranillos del Valle	Corona C	1,7
141	Sevilla la Nueva	Corona C	1,57
143	Somosierra	Corona C	1,44
144	Soto del Real	Corona C	2,09
145	Talamanca de Jarama	Corona C	1,58
146	Tielmes	Corona C	1,74
147	Titulcia	Corona C	1,55
148	Torrejón de Ardoz	Corona B	1,15
149	Torrejón de la Calzada	Corona B	1,87
150	Torrejón de Velasco	Corona B	1,79
151	Torrelaguna	Corona C	1,68
152	Torrelodones	Corona B	2,08
153	Torremocha de Jarama	Corona C	1,99
154	Torres de la Alameda	Corona C	1,47
155	Valdaracete	Corona C	1,72
156	Valdeavero	Corona C	1,22
157	Valdelaguna	Corona C	1,52
158	Valdemanco	Corona C	2,28
159	Valdemaqueda	Corona C	1,61
160	Valdemorillo	Corona C	1,67
161	Valdemoro	Corona B	1,44
162	Valdeolmos-Alalpardo	Corona C	1,89
163	Valdepiélagos	Corona C	1,61
164	Valdetorres de Jarama	Corona C	1,65
165	Valdilecha	Corona C	1,41
166	Valverde de Alcalá	Corona C	2
167	Velilla de San Antonio	Corona B	1,61
168	Vellón (El)	Corona C	1,42
169	Venturada	Corona C	2,09
170	Villaconejos	Corona C	1,46
171	Villa del Prado	Corona C	1,72

CMUN3	MUNICIPIO	CORONA	NÚMERO DE TURISMOS POR HOGAR
172	Villalbilla	Corona C	1,89
173	Villamanrique de Tajo	Corona C	1,24
174	Villamanta	Corona C	1,5
175	Villamantilla	Corona C	2,03
176	Villanueva de la Cañada	Corona B	2,09
177	Villanueva del Pardillo	Corona B	2,09
178	Villanueva de Perales	Corona C	2,08
179	Villar del Olmo	Corona C	2,09
180	Villarejo de Salván	Corona C	1,34
181	Villaviciosa de Odón	Corona B	1,69
182	Villavieja del Lozoya	Corona C	1,51
183	Zarzalejo	Corona C	1,33
901	Lozoyuela-Navas-Sieteiglesias	Corona C	1,46
902	Puentes Viejas	Corona C	1,72
903	Tres Cantos	Corona B	2,11
<b>TOTAL</b>			<b>1,15</b>

#### 4.1.4 Empleos por lugar de trabajo y residencia.

MUNICIPIOS	EMPLEOS LUGAR TRABAJO TSS	EMPLEOS LUGAR RESIDENCIA TSS	EMPLEOS LUGAR TRABAJO EDM	EMPLEOS LUGAR RESIDENCIA EDM	DIF LUGAR TRABAJO	DIF LUGAR RESIDENCIA
Acebeda (La)	14	63	21	21	34%	-199%
Ajalvir	3.995	1.599	2.744	2.380	-46%	33%
Alameda del Valle	52	75	19	116	-168%	36%
Alamo (El)	1.694	2.845	1.235	3.705	-37%	23%
Alcalá de Henares	56.240	74.460	58.447	82.964	4%	10%
Alcobendas	109.424	48.978	73.106	51.111	-50%	4%
Alcorcón	45.991	68.563	48.675	70.371	6%	3%
Aldea del Fresno	448	719	694	921	35%	22%
Algete	8.069	8.457	7.692	8.599	-5%	2%
Alpedrete	2.775	5.397	3.615	5.308	23%	-2%
Ambite	72	197	118	287	39%	31%
Anchuelo	163	434	55	562	-194%	23%
Aranjuez	13.861	17.943	13.639	22.646	-2%	21%
Arganda del Rey	22.063	21.497	23.479	24.521	6%	12%
Arroyomolinos	8.014	9.476	9.825	14.538	18%	35%
Atazar (El)	12	43	9	54	-38%	20%
Batres	217	530	117	733	-85%	28%
Becerril de la Sierra	996	1.903	566	2.340	-76%	19%

MUNICIPIOS	EMPLEOS LUGAR TRABAJO TSS	EMPLEOS LUGAR RESIDENCIA TSS	EMPLEOS LUGAR TRABAJO EDM	EMPLEOS LUGAR RESIDENCIA EDM	DIF LUGAR TRABAJO	DIF LUGAR RESIDENCIA
Belmonte de Tajo	219	630	246	824	11%	24%
Berrueco (El)	131	200	321	331	59%	40%
Berzosa del Lozoya	53	73	80	80	34%	9%
Boadilla del Monte	29.031	18.581	21.726	22.596	-34%	18%
Boalo (El)	1.491	2.587	1.255	3.597	-19%	28%
Braojos	45	108	82	92	45%	-18%
Brea de Tajo	473	186	30	169	-1459%	-10%
Brunete	2.519	4.022	2.309	4.451	-9%	10%
Buitrago del Lozoya	472	773	1.549	768	70%	-1%
Bustarviejo	451	806	647	833	30%	3%
Cabanillas de la Sierra	120	284	76	299	-58%	5%
Cabrera (La)	506	964	646	1.215	22%	21%
Cadalso de los Vidrios	495	825	291	324	-70%	-155%
Camarma de Esteruelas	2.264	2.448	883	3.079	-156%	20%
Campo Real	1.544	2.255	1.710	2.378	10%	5%
Canencia	100	155	146	267	32%	42%
Carabaña	265	651	342	518	23%	-26%
Casarrubuelos	802	1.251	330	961	-143%	-30%

MUNICIPIOS	EMPLEOS LUGAR TRABAJO TSS	EMPLEOS LUGAR RESIDENCIA TSS	EMPLEOS LUGAR TRABAJO EDM	EMPLEOS LUGAR RESIDENCIA EDM	DIF LUGAR TRABAJO	DIF LUGAR RESIDENCIA
Cenicientos	231	535	334	493	31%	-9%
Cercedilla	1.712	2.631	2.300	2.883	26%	9%
Cervera de Buitrago	30	55	19	29	-54%	-89%
Chapinería	406	680	352	767	-15%	11%
Chinchón	1.388	1.865	741	1.683	-87%	-11%
Ciempozuelos	6.331	8.197	7.747	10.470	18%	22%
Cobeña	1.542	2.700	1.925	3.572	20%	24%
Collado Mediano	1.235	2.517	1.060	2.693	-16%	7%
Collado Villalba	13.462	25.343	16.738	28.230	20%	10%
Colmenar Viejo	11.782	19.765	16.162	21.567	27%	8%
Colmenar de Oreja	1.313	2.706	1.233	3.227	-6%	16%
Colmenar del Arroyo	448	492	565	748	21%	34%
Colmenarejo	1.506	3.360	1.701	3.677	11%	9%
Corpa	62	224	149	360	58%	38%
Coslada	27.039	39.068	29.511	36.078	8%	-8%
Cubas de la Sagra	1.249	1.926	746	2.682	-67%	28%
Daganzo de Arriba	3.180	3.763	2.839	4.714	-12%	20%
Escorial (EI)	2.575	5.781	3.616	5.686	29%	-2%
Estremera	815	415	792	786	-3%	47%

MUNICIPIOS	EMPLEOS LUGAR TRABAJO TSS	EMPLEOS LUGAR RESIDENCIA TSS	EMPLEOS LUGAR TRABAJO EDM	EMPLEOS LUGAR RESIDENCIA EDM	DIF LUGAR TRABAJO	DIF LUGAR RESIDENCIA
Fresnedillas de la Oliva	201	483	190	492	-6%	2%
Fresno de Torote	328	676	100	768	-227%	12%
Fuenlabrada	45.291	85.196	48.697	85.433	7%	0%
Fuente el Saz de Jarama	1.886	2.494	2.550	4.070	26%	39%
Fuentidueña de Tajo	305	576	503	917	39%	37%
Galapagar	5.635	13.276	5.668	15.039	1%	12%
Garganta de los Montes	75	121	79	79	5%	-54%
Gargantilla del Lozoya	112	90	25	210	-347%	57%
Gascones	53	70	25	61	-109%	-14%
Getafe	67.557	69.282	76.853	78.517	12%	12%
Griñón	5.648	3.648	3.909	3.453	-44%	-6%
Guadalix de la Sierra	813	2.163	714	2.284	-14%	5%
Guadarrama	3.511	5.991	3.518	6.004	0%	0%
Hiruela (La)	15	8	69	69	78%	88%
Horcajo de la Sierra	43	52	23	69	-83%	25%
Horcajuelo de la Sierra	31	24	56	56	44%	57%
Hoyo de Manzanares	2.153	2.952	1.313	2.924	-64%	-1%

MUNICIPIOS	EMPLEOS LUGAR TRABAJO TSS	EMPLEOS LUGAR RESIDENCIA TSS	EMPLEOS LUGAR TRABAJO EDM	EMPLEOS LUGAR RESIDENCIA EDM	DIF LUGAR TRABAJO	DIF LUGAR RESIDENCIA
Humanes de Madrid	9.896	7.472	7.820	7.860	-27%	5%
Leganés	51.932	74.162	59.113	77.886	12%	5%
Loeches	3.922	3.157	3.489	4.068	-12%	22%
Lozoya	126	189	266	134	53%	-42%
Lozoyuela-Navas-Sieteigles	365	364	463	384	21%	5%
Madarcos	16	40			0%	0%
Madrid	1.913.935	1.322.543	1.703.616	1.408.121	-12%	6%
Majadahonda	30.841	28.384	30.450	29.920	-1%	5%
Manzanares el Real	1.261	2.963	1.583	4.177	20%	29%
Meco	5.385	4.585	4.831	6.677	-11%	31%
Mejorada del Campo	5.937	9.811	5.500	9.982	-8%	2%
Miraflores de la Sierra	1.048	2.026	848	2.614	-24%	23%
Molar (El)	3.288	2.951	1.530	3.288	-115%	10%
Molinos (Los)	1.828	1.632	450	1.828	-306%	11%
Montejo de la Sierra	154	80	128	187	-21%	57%
Moraleja de Enmedio	2.138	1.991	2.271	2.079	6%	4%
Moralzarzal	2.303	4.398	3.335	5.004	31%	12%
Morata de	1.123	2.654	1.211	2.181	7%	-22%

MUNICIPIOS	EMPLEOS LUGAR TRABAJO TSS	EMPLEOS LUGAR RESIDENCIA TSS	EMPLEOS LUGAR TRABAJO EDM	EMPLEOS LUGAR RESIDENCIA EDM	DIF LUGAR TRABAJO	DIF LUGAR RESIDENCIA
<b>Tajuña</b>						
<b>Móstoles</b>	40.674	85.573	45.752	87.455	11%	2%
<b>Navacerrada</b>	650	1.023	574	1.243	-13%	18%
<b>Navalafuente</b>	211	434	204	425	-3%	-2%
<b>Navalagamella</b>	289	795	450	886	36%	10%
<b>Navalcarnero</b>	11.159	9.358	5.818	10.480	-92%	11%
<b>Navarredonda y San Mamés</b>	20	33			0%	0%
<b>Navas del Rey</b>	507	822	174	899	-191%	9%
<b>Nuevo Baztán</b>	1.181	2.087	1.355	3.008	13%	31%
<b>Olmeda de las Fuentes</b>	115	117	13	111	-762%	-5%
<b>Orusco de Tajuña</b>	218	359	250	425	13%	16%
<b>Paracuellos de Jarama</b>	5.908	8.019	8.671	10.893	32%	26%
<b>Parla</b>	16.386	45.972	16.491	56.738	1%	19%
<b>Patones</b>	108	144	114	146	5%	1%
<b>Pedrezuela</b>	953	1.838	933	3.181	-2%	42%
<b>Pelayos de la Presa</b>	439	646	325	734	-35%	12%
<b>Perales de Tajuña</b>	464	972	489	1.104	5%	12%
<b>Pezuela de las Torres</b>	131	249	287	287	54%	13%



MUNICIPIOS	EMPLEOS LUGAR TRABAJO TSS	EMPLEOS LUGAR RESIDENCIA TSS	EMPLEOS LUGAR TRABAJO EDM	EMPLEOS LUGAR RESIDENCIA EDM	DIF LUGAR TRABAJO	DIF LUGAR RESIDENCIA
Pinilla del Valle	21	45	54	69	61%	35%
Pinto	17.762	18.674	16.617	22.715	-7%	18%
Piñuécar	31	58	54	86	43%	33%
Pozuelo de Alarcón	76.433	33.916	62.657	37.291	-22%	9%
Pozuelo del Rey	138	386	150	626	8%	38%
Prádena del Rincón	33	45		37	0%	-23%
Puebla de la Sierra	26	21	30		13%	0%
Puentes Viejas	76	169	100	265	24%	36%
Quijorna	418	1.149	249	1.103	-68%	-4%
Rascafría	407	599	852	691	52%	13%
Redueña	73	86	31	154	-136%	44%
Ribatejada	82	183	49	396	-68%	54%
Rivas-Vaciamadrid	22.820	33.009	21.425	38.561	-7%	14%
Robledillo de la Jara	7	15	30		77%	0%
Robledo de Chavela	872	1.176	1.167	1.803	25%	35%
Robregordo	7	12	74		91%	0%
Rozas de Madrid (Las)	64.154	36.726	47.313	40.301	-36%	9%
Rozas de Puerto	169	99	42	84	-304%	-18%

MUNICIPIOS	EMPLEOS LUGAR TRABAJO TSS	EMPLEOS LUGAR RESIDENCIA TSS	EMPLEOS LUGAR TRABAJO EDM	EMPLEOS LUGAR RESIDENCIA EDM	DIF LUGAR TRABAJO	DIF LUGAR RESIDENCIA
<b>Real</b>						
San Agustín de Guadalix	3.950	4.880	4.651	5.657	15%	14%
San Fernando de Henares	21.403	18.801	20.500	18.539	-4%	-1%
San Lorenzo de El Escorial	4.463	6.721	5.504	6.688	19%	0%
San Martín de Valdeiglesia	1.579	2.437	2.947	3.421	46%	29%
San Martín de la Vega	4.494	6.781	4.691	8.222	4%	18%
San Sebastián de los Reyes	42.115	36.726	40.434	37.377	-4%	2%
Santa María de la Alameda	212	374	339	641	38%	42%
Santorcaz	78	232		89	0%	-160%
Santos de la Humosa (Los)	281	710	311	1.032	10%	31%
Serna del Monte (La)	27	40	60	48	55%	16%
Serranillos del Valle	1.066	1.411	955	1.621	-12%	13%
Sevilla la Nueva	1.729	3.273	1.495	3.676	-16%	11%
Somosierra	25	28	12	31	-103%	11%
Soto del Real	2.260	3.170	2.321	3.361	3%	6%
Talamanca de Jarama	588	1.224	539	1.306	-9%	6%

MUNICIPIOS	EMPLEOS LUGAR TRABAJO TSS	EMPLEOS LUGAR RESIDENCIA TSS	EMPLEOS LUGAR TRABAJO EDM	EMPLEOS LUGAR RESIDENCIA EDM	DIF LUGAR TRABAJO	DIF LUGAR RESIDENCIA
Tielmes	579	910	415	914	-39%	0%
Titulcia	181	431	411	355	56%	-21%
Torrejón de Ardoz	31.791	51.956	44.693	57.907	29%	10%
Torrejón de Velasco	868	1.489	520	1.445	-67%	-3%
Torrejón de la Calzada	4.979	2.889	2.491	3.297	-100%	12%
Torrelaguna	635	1.657	1.048	1.692	39%	2%
Torrelodones	6.427	8.195	7.285	9.709	12%	16%
Torremocha de Jarama	262	238	134	295	-96%	19%
Torres de la Alameda	2.850	2.865	2.152	2.984	-32%	4%
Tres Cantos	35.323	18.259	31.537	22.441	-12%	19%
Valdaracete	66	217	228	186	71%	-17%
Valdeavero	270	433	31	395	-776%	-10%
Valdelaguna	92	216	188	303	51%	29%
Valdemanco	154	269	332	726	54%	63%
Valdemaqueda	124	217	41	82	-201%	-164%
Valdemorillo	2.527	4.599	1.829	5.453	-38%	16%
Valdemoro	20.640	25.462	20.649	33.991	0%	25%
Valdeolmos-Alalpardo	972	1.312	652	1.234	-49%	-6%
Valdepiélagos	90	199	180	313	50%	36%

MUNICIPIOS	EMPLEOS LUGAR TRABAJO TSS	EMPLEOS LUGAR RESIDENCIA TSS	EMPLEOS LUGAR TRABAJO EDM	EMPLEOS LUGAR RESIDENCIA EDM	DIF LUGAR TRABAJO	DIF LUGAR RESIDENCIA
Valdetorres de Jarama	849	1.510	443	953	-92%	-58%
Valdilecha	652	959	358	815	-82%	-18%
Valverde de Alcalá	47	122			0%	0%
Velilla de San Antonio	11.608	4.899	2.835	4.871	-309%	-1%
Vellón (El)	179	571	453	1.003	61%	43%
Venturada	404	651	313	961	-29%	32%
Villa del Prado	1.652	2.175	1.887	2.839	12%	23%
Villaconejos	602	1.156	610	1.252	1%	8%
Villalbilla	2.598	4.526	1.730	6.119	-50%	26%
Villamanrique de Tajo	105	207		203	0%	-2%
Villamanta	452	786	353	810	-28%	3%
Villamantilla	210	411	25	502	-724%	18%
Villanueva de Perales	527	543	222	548	-137%	1%
Villanueva de la Cañada	6.446	7.077	4.757	8.498	-36%	17%
Villanueva del Pardillo	3.393	6.603	2.943	8.079	-15%	18%
Villar del Olmo	359	831	33	668	-988%	-24%
Villarejo de Salvanes	2.215	2.708	2.495	2.797	11%	3%

MUNICIPIOS	EMPLEOS LUGAR TRABAJO TSS	EMPLEOS LUGAR RESIDENCIA TSS	EMPLEOS LUGAR TRABAJO EDM	EMPLEOS LUGAR RESIDENCIA EDM	DIF LUGAR TRABAJO	DIF LUGAR RESIDENCIA
Villaviciosa de Odón	10.612	10.584	9.307	11.559	-14%	8%
Villavieja del Lozoya	45	76	30	113	-51%	33%
Zarzalejo	359	493	249	532	-44%	7%
Sin municipio asignado	13.241	366.524	44.021	0,0	70%	
<b>Total</b>	<b>3.073.138</b>	<b>2.985.347</b>	<b>2.841.885</b>	<b>2.841.885</b>	<b>-8%</b>	<b>-5%</b>

## 4.1.5 Estudios por municipio

Tabla 49 Contraste de la localización del estudio por municipio

CMUN3	MUNICIPIO	CORONA	NÚMERO DE ESTUDIANTES EDM18	NÚMERO DE ESTUDIANTES CENSO 2011	% VAR ESTUDIANTES
001	Acebeda (La)	Corona C		65	
002	Ajalvir	Corona B	458	955	-52%
003	Alameda del Valle	Corona C		0	
004	Alamo (El)	Corona C	1.416	1.510	-6%
005	Alcalá de Henares	Corona B	53.389	48.575	10%
006	Alcobendas	Corona B	31.406	30.870	2%
007	Alcorcón	Corona B	38.730	35.855	8%
008	Aldea del Fresno	Corona C	101	215	-53%
009	Algete	Corona B	3.866	3.860	0%
010	Alpedrete	Corona C	3.966	3.190	24%
011	Ambite	Corona C		10	
012	Anchuelo	Corona C	77	130	-41%
013	Aranjuez	Corona C	13.540	12.330	10%
014	Arganda del Rey	Corona B	10.672	10.740	-1%
015	Arroyomolinos	Corona B	5.998	4.650	29%
016	Atazar (El)	Corona C		5	
017	Batres	Corona C		105	
018	Becerril de la Sierra	Corona C	364	850	-57%
019	Belmonte de Tajo	Corona C		185	
020	Berzosa del Lozoya	Corona C		40	
021	Berrueco (El)	Corona C		85	
022	Boadilla del Monte	Corona B	15.648	18.510	-15%
023	Boalo (El)	Corona C	1.594	1.255	27%
024	Braojos	Corona C		75	
025	Brea de Tajo	Corona C		200	
026	Brunete	Corona B	1.480	1.855	-20%
027	Buitrago del Lozoya	Corona C	2.005	1.065	88%
028	Bustarviejo	Corona C	119	235	-49%
029	Cabanillas de la Sierra	Corona C	52	80	-35%
030	Cabrera (La)	Corona C	1.174	1.055	11%
031	Cadalso de los Vidrios	Corona C	317	520	-39%
032	Camarma de Esteruelas	Corona C	972	1.460	-33%
033	Campo Real	Corona C	681	1.040	-34%
034	Canencia	Corona C	27	50	-46%
035	Carabaña	Corona C	140	210	-33%
036	Casarrubuelos	Corona C	190	530	-64%
037	Cenicientos	Corona C	97	320	-70%
038	Cercedilla	Corona C	1.229	980	25%
039	Cervera de Buitrago	Corona C	10	5	94%
040	Ciempozuelos	Corona B	4.634	4.500	3%
041	Cobeña	Corona B	1.054	1.490	-29%
042	Colmenar del Arroyo	Corona C	181	110	65%
043	Colmenar de Oreja	Corona C	510	1.020	-50%
044	Colmenarejo	Corona B	2.302	2.525	-9%
045	Colmenar Viejo	Corona B	8.962	10.660	-16%
046	Collado Mediano	Corona C	651	840	-23%
047	Collado Villalba	Corona B	13.664	13.770	-1%

CMUN3	MUNICIPIO	CORONA	NÚMERO DE ESTUDIANTES EDM18	NÚMERO DE ESTUDIANTES CENSO 2011	% VAR ESTUDIANTES
048	Corpa	Corona C	20	55	-63%
049	Coslada	Corona B	11.887	14.200	-16%
050	Cubas de la Sagra	Corona C	1.255	875	43%
051	Chapinería	Corona C	496	405	22%
052	Chinchón	Corona C	1.606	945	70%
053	Daganzo de Arriba	Corona B	1.966	2.035	-3%
054	Escorial (El)	Corona C	2.433	3.280	-26%
055	Estremera	Corona C	60	180	-67%
056	Fresnedillas de la Oliva	Corona C	168	220	-23%
057	Fresno de Torote	Corona C	65	310	-79%
058	Fuenlabrada	Corona B	50.310	42.630	18%
059	Fuente el Saz de Jarama	Corona C	981	845	16%
060	Fuentidueña de Tajo	Corona C	202	165	22%
061	Galapagar	Corona B	4.719	5.120	-8%
062	Garganta de los Montes	Corona C	37	30	22%
063	Gargantilla del Lozoya	Corona C	46	15	208%
064	Gascones	Corona C		5	
065	Getafe	Corona B	41.104	37.470	10%
066	Griñón	Corona B	2.596	3.060	-15%
067	Guadalix de la Sierra	Corona C	872	1.015	-14%
068	Guadarrama	Corona C	4.115	3.890	6%
069	Hiruela (La)	Corona C	69	25	176%
070	Horcajo de la Sierra	Corona C		5	
071	Horcajuelo de la Sierra	Corona C		5	
072	Hoyo de Manzanares	Corona B	1.277	1.260	1%
073	Humanes de Madrid	Corona B	4.166	3.550	17%
074	Leganés	Corona B	41.343	35.110	18%
075	Loeches	Corona B	815	1.630	-50%
076	Lozoya	Corona C		40	
078	Madarcos	Corona C			
079	Madrid	Corona A	705.690	643.685	10%
080	Majadahonda	Corona B	13.719	14.795	-7%
082	Manzanares el Real	Corona C	346	980	-65%
083	Meco	Corona C	2.080	2.235	-7%
084	Mejorada del Campo	Corona B	3.951	4.085	-3%
085	Miraflores de la Sierra	Corona C	888	800	11%
086	Molar (El)	Corona C	1.279	1.255	2%
087	Molinos (Los)	Corona C	114	435	-74%
088	Montejo de la Sierra	Corona C	65	25	158%
089	Moraleja de Enmedio	Corona B	770	990	-22%
090	Moralzarzal	Corona C	2.772	3.260	-15%
091	Morata de Tajuña	Corona C	870	1.140	-24%
092	Móstoles	Corona B	43.505	38.675	12%
093	Navacerrada	Corona C	347	435	-20%
094	Navalafuente	Corona C	66	65	1%
095	Navagamella	Corona C	113	205	-45%
096	Navalcarnero	Corona B	5.574	5.280	6%
097	Navarredonda	Corona C		5	
099	Navas del Rey	Corona C	276	425	-35%
100	Nuevo Baztán	Corona C	1.132	905	25%
101	Olmeda de las Fuentes	Corona C		25	

CMUN3	MUNICIPIO	CORONA	NÚMERO DE ESTUDIANTES EDM18	NÚMERO DE ESTUDIANTES CENSO 2011	% VAR ESTUDIANTES
102	Orusco de Tajuña	Corona C	49	160	-70%
104	Paracuellos de Jarama	Corona B	4.372	4.490	-3%
106	Parla	Corona B	25.662	22.100	16%
107	Patones	Corona C		55	
108	Pedrezuela	Corona C	480	640	-25%
109	Pelayos de la Presa	Corona C	90	315	-71%
110	Perales de Tajuña	Corona C	187	280	-33%
111	Pezuela de las Torres	Corona C		55	
112	Pinilla del Valle	Corona C		30	
113	Pinto	Corona B	10.370	10.060	3%
114	Piñuécar	Corona C		10	
115	Pozuelo de Alarcón	Corona B	33.927	30.090	13%
116	Pozuelo del Rey	Corona C		185	
117	Prádena del Rincón	Corona C		5	
118	Puebla de la Sierra	Corona C		5	
119	Quijorna	Corona C	128	430	-70%
120	Rascafría	Corona C	106	255	-58%
121	Redueña	Corona C		10	
122	Ribatejada	Corona C	237	30	690%
123	Rivas-Vaciamadrid	Corona B	15.198	16.520	-8%
124	Robledillo de la Jara	Corona C		0	
125	Robledo de Chavela	Corona C	334	580	-42%
126	Robregordo	Corona C			
127	Rozas de Madrid (Las)	Corona B	21.982	22.175	-1%
128	Rozas de Puerto Real	Corona C	112	125	-10%
129	San Agustín de Guadalix	Corona B	1.678	2.320	-28%
130	San Fernando de Henares	Corona B	6.588	7.315	-10%
131	San Lorenzo de El Escorial	Corona C	4.536	4.635	-2%
132	San Martín de la Vega	Corona B	4.186	3.295	27%
133	San Martín de Valdeiglesia	Corona C	1.668	1.675	0%
134	San Sebastián de los Reyes	Corona B	15.224	14.445	5%
135	Santa María de la Alameda	Corona C	55	75	-27%
136	Santorcaz	Corona C	30	95	-69%
137	Santos de la Humosa (Los)	Corona C	277	305	-9%
138	Serna del Monte (La)	Corona C			
140	Serranillos del Valle	Corona C	344	570	-40%
141	Sevilla la Nueva	Corona C	2.083	1.950	7%
143	Somosierra	Corona C	6	40	-85%
144	Soto del Real	Corona C	4.162	2.670	56%
145	Talamanca de Jarama	Corona C	338	475	-29%
146	Tielmes	Corona C	174	285	-39%
147	Titulcia	Corona C	28	130	-78%
148	Torrejón de Ardoz	Corona B	24.104	22.830	6%
149	Torrejón de la Calzada	Corona B	1.623	2.000	-19%
150	Torrejón de Velasco	Corona B	1.189	750	59%
151	Torrelaguna	Corona C	772	1.035	-25%
152	Torrelodones	Corona B	6.126	6.075	1%
153	Torremocha de Jarama	Corona C	29	115	-75%
154	Torres de la Alameda	Corona C	2.104	1.935	9%
155	Valdaracete	Corona C	64	85	-24%
156	Valdeavero	Corona C	133	115	16%



CMUN3	MUNICIPIO	CORONA	NÚMERO DE ESTUDIANTES EDM18	NÚMERO DE ESTUDIANTES CENSO 2011	% VAR ESTUDIANTES
157	Valdelaguna	Corona C	58	120	-52%
158	Valdemanco	Corona C		135	
159	Valdemaqueda	Corona C		100	
160	Valdemorillo	Corona C			
161	Valdemoro	Corona B	2.138	1.880	14%
162	Valdeolmos-Alalpardo	Corona C	18.456	16.195	14%
163	Valdepiélagos	Corona C	1.418	1.545	-8%
164	Valdetorres de Jarama	Corona C		60	
165	Valdilecha	Corona C	37	475	-92%
166	Valverde de Alcalá	Corona C	89	365	-76%
167	Velilla de San Antonio	Corona B		15	
168	Vellón (El)	Corona C	1.941	2.615	-26%
169	Venturada	Corona C	58	190	-70%
170	Villaconejos	Corona C	233	260	-11%
171	Villa del Prado	Corona C	213	455	-53%
172	Villalbilla	Corona C	1.076	1.315	-18%
173	Villamanrique de Tajo	Corona C	2.663	2.600	2%
174	Villamanta	Corona C	44	85	-48%
175	Villamantilla	Corona C	151	205	-26%
176	Villanueva de la Cañada	Corona B	192	185	4%
177	Villanueva del Pardillo	Corona B	7.026	7.375	-5%
178	Villanueva de Perales	Corona C	4.301	4.275	1%
179	Villar del Olmo	Corona C	117	255	-54%
180	Villarejo de Salván	Corona C	34	235	-86%
181	Villaviciosa de Odón	Corona C	2.230	2.035	10%
182	Villavieja del Lozoya	Corona B	8.494	8.145	4%
183	Zarzalejo	Corona C		30	
901	Zarzalejo	Corona C	58	85	-32%
902	Lozoyuela-Navas-Sieteigles	Corona C	26	150	-83%
903	Puentes Viejas	Corona C		30	
903	Tres Cantos	Corona B			
<b>TOTAL</b>			<b>1.428.601</b>	<b>1.344.835</b>	<b>6%</b>

Fuente: Elaboración propia a partir de resultados de la edM18 y del Censo 2011

## 4.2 Variables de demanda

### 4.2.1 Datos globales por zona

CT208	Nombre ZT208	Metro			METRO LIGERO			CERCANÍAS		
		EDM 18	CRTM1 8	Diferencia %	EDM 18	CRTM1 8	Diferencia %	EDM 18	CRTM1 8	Diferencia %
1	Madrid-01-01	145.499	185.309	-21%						
2	Madrid-01-02	78.334	86.723	-10%				35.545	45.308	-22%
3	Madrid-01-03	64.897	81.897	-21%				14.268	14.669	-3%
4	Madrid-02-01	5.372	5.472	-2%				4.807	7.382	-35%
5	Madrid-02-02	41.125	45.102	-9%						
6	Madrid-02-03	47.583	61.088	-22%				78.799	74.949	5%
7	Madrid-03-01	27.754	32.496	-15%						
8	Madrid-03-02	48.462	45.055	8%						
9	Madrid-04-03	61.348	67.483	-9%						
10	Madrid-04-01	25.700	30.526	-16%				14.704	14.717	0%
11	Madrid-04-02	81.394	88.304	-8%						
12	Madrid-05-01	76.159	83.459	-9%				21.482	22.359	-4%
13	Madrid-05-02	95.150	116.829	-19%						
14	Madrid-05-03	28.752	34.779	-17%						
15	Madrid-06-01	4.897	4.296	14%						
16	Madrid-06-02	60.004	69.436	-14%						
17	Madrid-06-03	6.662	9.757	-32%				58.922	60.250	-2%
18	Madrid-07-01	56.639	69.895	-19%						
19	Madrid-07-02	20.481	26.160	-22%						
20	Madrid-07-03	24.090	29.947	-20%						
21	Madrid-08-01	44.740	43.045	4%				3.176	4.274	-26%
22	Madrid-08-02	26.937	26.052	3%				8.897	9.613	-7%
23	Madrid-08-03	10.251	10.760	-5%	1.716	3.095	-45%	13.546	11.661	16%
24	Madrid-09-01				1.967	2.469	-20%	9.163	10.894	-16%
25	Madrid-09-02	150.582	158.424	-5%				12.189	13.983	-13%
26	Madrid-10-01	32.368	35.946	-10%				7.362	7.102	4%
27	Madrid-10-02	32.409	37.735	-14%				15.809	14.691	8%
28	Madrid-10-03	33.196	33.412	-1%	10.749	12.512	-14%	12.767	12.288	4%
29	Madrid-11-01	61.562	70.527	-13%						
30	Madrid-11-02	24.449	26.812	-9%						
31	Madrid-11-03	6.965	6.591	6%						
32	Madrid-12-01	22.764	28.716	-21%				5.170	4.194	23%
33	Madrid-12-02	7.630	7.597	0%				4.681	4.763	-2%
34	Madrid-12-03									
35	Madrid-13-01	32.879	37.209	-12%				6.930	6.882	1%
36	Madrid-13-02							12.467	13.175	-5%

CT208	Nombre ZT208	Metro			METRO LIGERO			CERCANÍAS		
		EDM 18	CRTM1 8	Diferencia %	EDM 18	CRTM1 8	Diferencia %	EDM 18	CRTM1 8	Diferencia %
37	Madrid-13-03	21.459	22.517	-5%						
38	Madrid-14-01	16.424	15.705	5%						
39	Madrid-14-03	7.902	7.518	5%						
40	Madrid-15-01	22.673	23.766	-5%	7.144	7.737	-8%			
41	Madrid-15-02	44.915	53.396	-16%						
42	Madrid-15-03	24.296	29.710	-18%						
43	Madrid-16-01				10.285	11.703	-12%	5.262	5.150	2%
44	Madrid-16-02	46.771	47.873	-2%						
45	Madrid-17-01							6.394	6.717	-5%
46	Madrid-17-02	18.086	20.658	-12%				10.162	11.838	-14%
47	Madrid-17-03	10.395	13.812	-25%				12.475	13.700	-9%
48	Madrid-18-01									
49	Madrid-18-02	15.912	13.935	14%				18.048	17.823	1%
50	Madrid-18-03	7.847	7.760	1%						
51	Madrid-19-01	6.460	7.337	-12%						
52	Madrid-19-02	17.160	19.436	-12%				10.347	11.124	-7%
53	Madrid-19-03									
54	Madrid-20-01	26.893	31.934	-16%						
55	Madrid-20-02									
56	Madrid-20-03	20.275	21.715	-7%						
57	Madrid-21-01	5.058	7.935	-36%				794	979	-19%
58	Madrid-21-02	13.439	13.670	-2%						
59	Madrid-21-03	4.344	12.638	-66%				595	3.441	-83%
60	Ajalvir-1									
61	Alcala de Henares-1							4.687	5.387	-13%
62	Alcala de Henares-2							13.005	12.626	3%
63	Alcala de Henares-3									
64	Alcobendas-1	6.021	4.614	30%				5.947	6.667	-11%
65	Alcobendas-2	3.576	5.602	-36%				4.618	5.724	-19%
66	Alcobendas-3	4.158	5.213	-20%						
67	Alcorcón-1	5.984	5.764	4%				8.678	8.210	6%
68	Alcorcón-2	15.368	17.065	-10%	1.300	1.169	11%	4.510	4.491	0%
69	Alcorcón-3	3.093	2.797	11%				3.026	3.686	-18%
70	Algete-1									
71	Arganda del Rey-1	5.173	4.269	21%						
72	Arganda del Rey-2									
73	Arroyomolinos-1									
74	Boadilla del Monte-1				2.070	1.798	15%			
75	Boadilla del Monte-2				2.354	1.204	96%			
76	Brunete-1									

CT208	Nombre ZT208	Metro			METRO LIGERO			CERCANÍAS		
		EDM 18	CRTM1 8	Diferencia %	EDM 18	CRTM1 8	Diferencia %	EDM 18	CRTM1 8	Diferencia %
77	Ciempozuelos-1							3.516	3.581	-2%
78	Cobeña-1									
79	Colmenarejo-1									
80	Colmenar Viejo-1									
81	Colmenar Viejo-2							3.548	3.073	15%
82	Collado Villalba-1							5.729	6.288	-9%
83	Collado Villalba-2									
84	Coslada-1	3.161	4.921	-36%				1.972	3.397	-42%
85	Coslada-2	7.766	10.548	-26%				10.092	11.114	-9%
86	Daganzo de Arriba-1									
87	Fuenlabrada-1	2.848	4.194	-32%						
88	Fuenlabrada-2	10.906	11.901	-8%				25.674	25.867	-1%
89	Fuenlabrada-3	10.847	10.351	5%						
90	Galapagar-1							817	507	61%
91	Getafe-1	6.388	6.404	0%				1.201	320	275%
92	Getafe-2	16.245	17.988	-10%				19.548	17.705	10%
93	Getafe-3	7.579	9.551	-21%				11.098	13.513	-18%
94	Griñón-1									
95	Hoyo de Manzanares-1									
96	Humanes-1							4.006	2.963	35%
97	Leganés-1	7.533	6.712	12%						
98	Leganés-2	10.957	8.488	29%				8.904	10.607	-16%
99	Leganés-3	12.408	12.068	3%				16.481	16.979	-3%
100	Loeches-1									
101	Majadahonda-1							4.336	2.355	84%
102	Majadahonda-2									
103	Mejorada del Campo-1									
104	Moraleja de En medio-2									
105	Móstoles-1	4.449	5.044	-12%						
106	Móstoles-2	5.907	7.882	-25%						
107	Móstoles-3	10.565	12.817	-18%				18.091	18.696	-3%
108	Navalcarnero-1									
109	Paracuellos del Jarama-1									
110	Parla-1				3.286	4.474	-27%			
111	Parla-2				4.399	7.453	-41%	21.023	21.500	-2%
112	Parla-3				8.608	10.319	-17%			
113	Pinto-1									
114	Pinto-2							6.322	5.648	12%
115	Pozuelo de Alarcon-1				2.187	2.170	1%	6.624	5.644	17%
116	Pozuelo de Alarcon-2				6.806	4.790	42%			

CT208	Nombre ZT208	Metro			METRO LIGERO			CERCANÍAS		
		EDM 18	CRTM1 8	Diferencia %	EDM 18	CRTM1 8	Diferencia %	EDM 18	CRTM1 8	Diferencia %
117	Rivas-Vaciamadrid-1	5.008	5.064	-1%						
118	Rivas-Vaciamadrid-2	7.100	4.383	62%						
119	Las Rozas de Madrid-1							7.735	7.163	8%
120	Las Rozas de Madrid-2							2.882	2.781	4%
121	San Agustín de Guadalix-1									
122	San Fernando de Henares-1	4.855	5.960	-19%						
123	San Fernando de Henares-2									
124	San Martín de la Vega-1									
125	San Sebastián de los Reyes-1	5.269	6.430	-18%						
126	San Sebastián de los Reyes-2	2.410	2.637	-9%						
127	Torrejón de Ardoz-1							12.219	10.789	13%
128	Torrejón de Ardoz-2									
129	Torrejón de Ardoz-3							1.581	3.424	-54%
130	Torrejón de la Calzada-1									
131	Torrejón de Velasco-1									
132	Torreloaños-1							969	1.263	-23%
133	Valdemoro-1									
134	Valdemoro-2									
135	Valdemoro-3							6.652	6.449	3%
136	Velilla de San Antonio-1									
137	Villanueva de la Cañada-1									
138	Villanueva del Pardillo-1									
139	Villaviciosa de Odón-1									
140	Villaviciosa de Odón-2									
141	Tres Cantos-1									
142	Tres Cantos-2							8.082	7.848	3%
143	Aranjuez-1									
144	Aranjuez-2							5.192	5.490	-5%
145	Sierra de la Cabrera-3									
146	Manzanares El Real-1									
147	Soto del Real-1									
148	Miraflores de la Sierra-1									
149	Guadalix de la Sierra-1									
150	Pedrezuela-1									
151	Valle del Jarama-2									
152	El Molar-1									
153	Valdetorres del Jarama-1									
154	Valdeolmos-Alalpardo-1									
155	Sierra de la Cabrera-1									
156	Sierra de la Cabrera-2									

CT208	Nombre ZT208	Metro			METRO LIGERO			CERCANÍAS		
		EDM 18	CRTM1 8	Diferencia %	EDM 18	CRTM1 8	Diferencia %	EDM 18	CRTM1 8	Diferencia %
157	Valle del Jarama-1									
158	Sierra Norte-El Atazar									
159	Sierra Norte- Valle del Lozoya									
160	Sierra Norte-Buitrago									
161	Navacerrada-1									
162	Cercedilla-1							626	206	204%
163	Becerril de la Sierra-1									
164	El Boalo-1									
165	Los Molinos-1							183	118	54%
166	Guadarrama-1									
167	Collado Mediano-1							364	306	19%
168	Alpedrete-1							934	423	121%
169	Moralzarzal-1									
170	San Lorenzo de El Escorial-1									
171	El Escorial-1							1.997	1.936	3%
172	Valdemorillo-1									
173	Santa María de la Alameda-1							71	-	
174	Robledo de Chavela-1									
175	Zarzalejo-1									
176	Navalagamella-1									
177	Quijorna-1									
178	Sierra Oeste-1									
179	Sierra Oeste-2									
180	Villa del Prado-1									
181	Aldea del Fresno-1									
182	Sierra Oeste-3									
183	Sevilla La Nueva-1									
184	Villamanta-1									
185	Cuenca Media del Jarama-1									
186	Cuenca Media del Jarama -2									
187	Meco-1							383	127	202%
188	Corredor del Henares-1									
189	Villalbilla-1									
190	Torres de la Alameda -1									
191	Corredor del Henares-2									
192	Comarca de la Vega-1									
193	Corredor del Henares-3									
194	Campo Real-1									
195	Perales de Tajuña- 1									
196	Comarca de la Vega -3									

CT208	Nombre ZT208	Metro			METRO LIGERO			CERCANÍAS		
		EDM 18	CRTM1 8	Diferencia %	EDM 18	CRTM1 8	Diferencia %	EDM 18	CRTM1 8	Diferencia %
197	Villarejo de Salvanes1									
198	Comarca de la Vega-2									
199	Villamanrique de Tajo -1									
200	El Alamo-1									
201	Batres-1									
202	Cubas de la Sagra-1									
203	Morata de Tajuña-1									
204	Titulcia-1									
205	Comarca de la Vega-4									
206	Chinchón-1									
207	Villaconejos-1									
208	Colmenar de Oreja-1									

## 4.2.2 Correspondencia de corredores y corredores simplificados

Tabla 50 Relación de corredores y corredor simplificado

CORREDOR ZONIFICACIÓN EDM18	CORREDOR SIMPLIFICADO
Corredor Metropolitano A-1 (N-I)	Corredor Metropolitano A-1 (N-I)
Corredor Metropolitano A-2 (N-II)	Corredor Metropolitano A-2 (N-II)
Corredor Metropolitano A-3 (N-III)	Corredor Metropolitano A-3 (N-III)
Corredor Metropolitano A-4 (N-IV)	Corredor Metropolitano A-4 (N-IV)
Corredor Metropolitano A-42 (Fuenlabrada)	Corredor Metropolitano A-42 (Fuenlabrada)
Corredor Metropolitano A-5 (N-V)	Corredor Metropolitano A-5 (N-V)
Corredor Metropolitano A-6 (N-VI)	Corredor Metropolitano A-6 (N-VI)
Corredor Metropolitano M-607 (Colmenar)	Corredor Metropolitano M-607 (Colmenar)
Prolongación Regional A-1 (N-I)	Corredor Metropolitano A-1 (N-I)
Prolongación Regional A-2 (N-II)	Corredor Metropolitano A-2 (N-II)
Prolongación Regional A-3 (N-III)	Corredor Metropolitano A-3 (N-III)
Prolongación Regional A-4 (N-IV)	Corredor Metropolitano A-4 (N-IV)
Prolongación Regional A-42 (Fuenlabrada)	Corredor Metropolitano A-42 (Fuenlabrada)
Prolongación Regional A-5 (N-V)	Corredor Metropolitano A-5 (N-V)
Prolongación Regional A-6 (N-VI)	Corredor Metropolitano A-6 (N-VI)
Prolongación Regional M-607 (Colmenar)	Corredor Metropolitano M-607 (Colmenar)
Madrid Almendra	Madrid Almendra
Madrid Periferia Este	Corredor Metropolitano A-2 (N-II)
Madrid Periferia Norte	Corredor Metropolitano A-1 (N-I)
Madrid Periferia Oeste	Corredor Metropolitano A-5 (N-V)
Madrid Periferia Sur	Corredor Metropolitano A-4 (N-IV)



### 4.2.3 Correspondencia de estaciones de Cercanías por zona ZT 208

Tabla 51 Relación de estaciones de Cercanías por zonas 208 (ZT208)

ZT_208	ESTACION
2	SOL
3	EMBAJADORES
4	PIRAMIDES
6	ATOCHA
	DELICIAS
	MENDEZ ALVARO
10	RECOLETOS
12	CHAMARTIN
17	NUEVOS MINISTERIOS
21	MIRASIERRA-PACO DE LUCIA
	PITIS
22	FUENCARRAL
	RAMON Y CAJAL
23	CANTOBLANCO UNIVERSIDAD
	GOLOSO, EL
	UNIVERSIDAD P. COMILLAS
24	ARAVACA
	BARRIAL-C.COM.POZUELO, EL
25	PRINCIPE PIO
26	LAGUNA
27	ALUCHE
28	AGUILAS, LAS
	CUATRO VIENTOS
	FANJUL
32	DOCE DE OCTUBRE
33	ORCASITAS
35	POZO, EL
36	ASAMBLEA DE MADRID-ENTREVIAS
43	FUENTE DE LA MORA
45	PUENTE ALCOCER
46	VILLAVERDE BAJO
47	SAN CRISTOBAL DE LOS ANGELES
	SAN CRISTOBAL INDUSTRIAL
	VILLAVERDE ALTO
49	SANTA EUGENIA
	VALLECAS
52	VICALVARO
57	VALDEBEBAS
59	AEROPUERTO T4
61	ALCALA DE HENARES UNIVERSIDAD

ZT_208	ESTACION
	GARENA, LA
62	ALCALA DE HENARES
64	ALCOBENDAS-S.S. DE LOS REYES
65	VALDELASFUENTES
67	ALCORCON
68	SAN JOSE DE VALDERAS
69	RETAMAS, LAS
77	CIEMPOZUELOS
81	COLMENAR VIEJO
82	VILLALBA
84	SAN FERNANDO
85	COSLADA
88	FUENLABRADA
	SERNA, LA
90	GALAPAGAR-LA NAVATA
	SAN YAGO
91	GETAFE INDUSTRIAL
92	GETAFE CENTRO
	GETAFE SECTOR 3
93	CASAR, EL
	MARGARITAS-UNIVERSIDAD, LAS
96	HUMANES
98	ZARZAQUEMADA
99	LEGANES
	PARQUE POLVORANCA
101	MAJADAHONDA
107	MOSTOLES
	MOSTOLES EL SOTO
111	PARLA
114	PINTO
115	POZUELO
119	PINAR DE LAS ROZAS
	ROZAS, LAS
120	MATAS, LAS
127	TORREJON DE ARDOZ
129	SOTO DEL HENARES
132	TORRELODONES
135	VALDEMORO
142	TRES CANTOS
144	ARANJUEZ
162	CERCEDILLA
	PUERTO NAVACERRADA

ZT_208	ESTACION
165	MOLINOS, LOS
167	COLLADO MEDIANO
168	ALPEDRETE
	NEGRALES, LOS
171	ESCORIAL, EL
	ZORRERAS, LAS
173	SANTA MARIA DE LA ALAMEDA
187	MECO

#### 4.2.4 Correspondencia de estaciones de Cercanías por Corredor simplificado

Tabla 52 Relación de estaciones por corredor simplificado en Cercanías

CORREDOR SIMPLIFICADO	ESTACIÓN
Corredor Metropolitano A-1 (N-I)	ALCOBENDAS-S.S. DE LOS REYES
	CANTOBLANCO UNIVERSIDAD
	GOLOSO, EL
	PITIS
	RAMON Y CAJAL
	UNIVERSIDAD P. COMILLAS
	VALDEBEBAS
	VALDELASFUENTES
Corredor Metropolitano A-2 (N-II)	AEROPUERTO T4
	ALCALA DE HENARES
	ALCALA DE HENARES UNIVERSIDAD
	COSLADA
	FUENTE DE LA MORA
	GARENA, LA
	MECO
	SAN FERNANDO
	SOTO DEL HENARES
TORREJON DE ARDOZ	
Corredor Metropolitano A-3 (N-III)	VICALVARO
Corredor Metropolitano A-4 (N-IV)	AGUILAS, LAS
	ALUCHE
	ARANJUEZ
	ASAMBLEA DE MADRID-ENTREVIAS
	CASAR, EL
	CIEMPOZUELOS
CUATRO VIENTOS	

CORREDOR SIMPLIFICADO	ESTACIÓN
	DOCE DE OCTUBRE
	FANJUL
	GETAFE CENTRO
	GETAFE INDUSTRIAL
	GETAFE SECTOR 3
	LAGUNA
	MARGARITAS-UNIVERSIDAD, LAS
	ORCASITAS
	PARLA
	PINTO
	POZO, EL
	PUENTE ALCO CER
	SAN CRISTOBAL DE LOS ANGELES
	SAN CRISTOBAL INDUSTRIAL
	SANTA EUGENIA
	VALDEMORO
	VALLECAS
VILLAVERDE ALTO	
VILLAVERDE BAJO	
Corredor Metropolitano A-42 (Fuenlabrada)	FUENLABRADA
	HUMANES
	LEGANES
	PARQUE POLVORANCA
	SERNA, LA
	ZARZAQUEMADA
Corredor Metropolitano A-5 (N-V)	ALCORCON
	ARAVACA
	BARRIAL-C.COM.POZUELO, EL
	MOSTOLES
	MOSTOLES EL SOTO
	PRINCIPE PIO
	RETAMAS, LAS
	SAN JOSE DE VALDERAS
Corredor Metropolitano A-6 (N-VI)	ALPEDRETE
	CERCEDILLA
	COLLADO MEDIANO
	ESCORIAL, EL
	GALAPAGAR-LA NAVATA
	MAJADAHONDA
	MATAS, LAS
	MOLINOS, LOS
NEGRALES, LOS	

CORREDOR SIMPLIFICADO	ESTACIÓN
	PINAR DE LAS ROZAS
	POZUELO
	PUERTO NAVACERRADA
	ROZAS, LAS
	SAN YAGO
	SANTA MARIA DE LA ALAMEDA
	TORRELODONES
	VILLALBA
	ZORRERAS, LAS
	Corredor Metropolitano M-607 (Colmenar)
FUENCARRAL	
TRES CANTOS	
Madrid Almendra	ATOCHA
	CHAMARTIN
	DELICIAS
	EMBAJADORES
	MENDEZ ALVARO
	MIRASIERRA-PACO DE LUCIA
	NUEVOS MINISTERIOS
	PIRAMIDES
	RECOLETOS
	SOL

#### 4.2.5 Correspondencia de estaciones de Cercanías por Corona

Tabla 53 Relación de estaciones de Cercanías por corona

CORONA	ESTACIÓN
Corona A (Almendra)	ATOCHA
	CHAMARTIN
	DELICIAS
	EMBAJADORES
	MENDEZ ALVARO
	MIRASIERRA-PACO DE LUCIA
	NUEVOS MINISTERIOS
	PIRAMIDES
	RECOLETOS
	SOL
Corona A (resto)	AEROPUERTO T4
	AGUILAS, LAS
	ALUCHE
	ARAVACA
	ASAMBLEA DE MADRID-ENTREVIAS
	BARRIAL-C.COM.POZUELO, EL
	CANTOBLANCO UNIVERSIDAD
	CUATRO VIENTOS
	DOCE DE OCTUBRE
	FANJUL
	FUENCARRAL
	FUENTE DE LA MORA
	GOLOSO, EL
	LAGUNA
	ORCASITAS
	PITIS
	POZO, EL
	PRINCIPE PIO
	PUENTE ALCO CER
	RAMON Y CAJAL
	SAN CRISTOBAL DE LOS ANGELES
	SAN CRISTOBAL INDUSTRIAL
	SANTA EUGENIA
	UNIVERSIDAD P. COMILLAS
	VALDEBEBAS
	VALLECAS
	VICALVARO
VILLAVERDE ALTO	
VILLAVERDE BAJO	
Corona B	ALCALA DE HENARES

CORONA	ESTACIÓN
	ALCALA DE HENARES UNIVERSIDAD
	ALCOBENDAS-S.S. DE LOS REYES
	ALCORCON
	CASAR, EL
	CIEMPOZUELOS
	COLMENAR VIEJO
	COSLADA
	FUENLABRADA
	GALAPAGAR-LA NAVATA
	GARENA, LA
	GETAFE CENTRO
	GETAFE INDUSTRIAL
	GETAFE SECTOR 3
	HUMANES
	LEGANES
	MAJADAHONDA
	MARGARITAS-UNIVERSIDAD, LAS
	MATAS, LAS
	MOSTOLES
	MOSTOLES EL SOTO
	PARLA
	PARQUE POLVORANCA
	PINAR DE LAS ROZAS
	PINTO
	POZUELO
	RETAMAS, LAS
	ROZAS, LAS
	SAN FERNANDO
	SAN JOSE DE VALDERAS
	SAN YAGO
	SERNA, LA
	SOTO DEL HENARES
	TORREJON DE ARDOZ
	TORRELODONES
	TRES CANTOS
	VALDELASFUENTES
	VALDEMORO
	VILLALBA
	ZARZAQUEMADA
Corona C	ALPEDRETE
	ARANJUEZ
	CERCEDILLA

CORONA	ESTACIÓN
	COLLADO MEDIANO
	ESCORIAL, EL
	MECO
	MOLINOS, LOS
	NEGRALES, LOS
	PUERTO NAVACERRADA
	SANTA MARIA DE LA ALAMEDA
	ZORRERAS, LAS



#### 4.2.6 Correspondencia de estaciones de Metro por municipio.

Tabla 54 Relación de estaciones por municipios Metro

MUNICIPIO	ESTACIÓN
Alcobendas	LA GRANJA
	LA MORALEJA
	MANUEL DE FALLA
	MARQUES DE LA VALDAVIA
Alcorcón	ALCORCON CENTRAL
	JOAQUIN VILUMBRALES
	PARQUE LISBOA
	PARQUE OESTE
Arganda del Rey	PUERTA DEL SUR
	ARGANDA DEL REY
Coslada	LA POVEDA
	BARRIO DEL PUERTO
	COSLADA CENTRAL
	HOSPITAL DEL HENARES
Fuenlabrada	LA RAMBLA
	FUENLABRADA CENTRAL
	HOSPITAL DE FUENLABRADA
	LORANCA
	PARQUE DE LOS ESTADOS
Getafe	PARQUE EUROPA
	ALONSO DE MENDOZA
	ARROYO CULEBRO
	CONSERVATORIO
	EL BERCIAL
	EL CASAR
	GETAFE CENTRAL
	JUAN DE LA CIERVA
LOS ESPARTALES	
Leganés	CASA DEL RELOJ
	EL CARRASCAL
	HOSPITAL SEVERO OCHOA
	JULIAN BESTEIRO
	LA FORTUNA
	LEGANES CENTRAL
	SAN NICASIO
Madrid	ABRANTES
	ACACIAS
	AEROPUERTO T1 T2 T3
	AEROPUERTO T4
	ALAMEDA DE OSUNA

MUNICIPIO	ESTACIÓN
	ALFONSO XIII
	ALMENDRALES
	ALONSO CANO
	ALONSO MARTINEZ
	ALSACIA
	ALTO DE EXTREMADURA
	ALTO DEL ARENAL
	ALUCHE
	ALVARADO
	ANTON MARTIN
	ANTONIO MACHADO
	ARGANZUELA-PLANETARIO
	ARGÜELLES
	ARTILLEROS
	ARTURO SORIA
	ASCAO
	ATOCHA
	ATOCHA RENFE
	AVDA. DE LA ILUSTRACION
	AVENIDA DE AMERICA
	AVENIDA DE GUADALAJARA
	AVENIDA DE LA PAZ
	AVIACION ESPAÑOLA
	BAMBU
	BANCO DE ESPAÑA
	BARAJAS
	BARRIO DE LA CONCEPCION
	BARRIO DEL PILAR
	BATAN
	BEGOÑA
	BILBAO
	BUENOS AIRES
	CALLAO
	CAMPAMENTO
	CAMPO DE LAS NACIONES
	CANAL
	CANILLAS
	CANILLEJAS
	CARABANCHEL
	CARABANCHEL ALTO
	CARPETANA
	CARTAGENA

MUNICIPIO	ESTACIÓN
	CASA DE CAMPO
	CHAMARTIN
	CHUECA
	CIUDAD DE LOS ANGELES
	CIUDAD LINEAL
	CIUDAD UNIVERSITARIA
	COLOMBIA
	COLON
	COLONIA JARDIN
	CONCHA ESPINA
	CONDE DE CASAL
	CONGOSTO
	CRUZ DEL RAYO
	CUATRO CAMINOS
	CUATRO VIENTOS
	CUZCO
	DELICIAS
	DIEGO DE LEON
	DUQUE DE PASTRANA
	EL CAPRICH0
	EL CARMEN
	EMBAJADORES
	EMPALME
	ESPERANZA
	ESTADIO OLIMPICO
	ESTRECHO
	ESTRELLA
	EUGENIA DE MONTIJO
	FRANCOS RODRIGUEZ
	FUENCARRAL
	GARCIA NOBLEJAS
	GOYA
	GRAN VIA
	GREGORIO MARAÑON
	GUZMAN EL BUENO
	HERRERA ORIA
	HORTALEZA
	HOSPITAL 12 DE OCTUBRE
	IBIZA
	IGLESIA
	ISLAS FILIPINAS
	LA ALMUDENA

MUNICIPIO	ESTACIÓN
	LA ELIPA
	LA GAVIA
	LA LATINA
	LA PESETA
	LACOMA
	LAGO
	LAGUNA
	LAS MUSAS
	LAS ROSAS
	LAS SUERTES
	LAS TABLAS
	LAVAPIES
	LEGAZPI
	LISTA
	LUCERO
	MANOTERAS
	MANUEL BECERRA
	MAR DE CRISTAL
	MARQUES DE VADILLO
	MENDEZ ALVARO
	MENENDEZ PELAYO
	METROPOLITANO
	MIGUEL HERNANDEZ
	MIRASIERRA
	MONCLOA
	MONTECARMELO
	NOVICIADO
	NUEVA NUMANCIA
	NUEVOS MINISTERIOS
	NUÑEZ DE BALBOA
	ODONNELL
	OPAÑEL
	OPERA
	OPORTO
	PACIFICO
	PACO DE LUCIA
	PALOS DE LA FRONTERA
	PAN BENDITO
	PARQUE DE LAS AVENIDAS
	PARQUE DE SANTA MARIA
	PAVONES
	PEÑAGRANDE

MUNICIPIO	ESTACIÓN
	PINAR DE CHAMARTIN
	PINAR DEL REY
	PIO XII
	PIRAMIDES
	PITIS
	PLAZA DE CASTILLA
	PLAZA DE ESPAÑA
	PLAZA ELIPTICA
	PORTAZGO
	PRINCIPE DE VERGARA
	PRINCIPE PIO
	PROSPERIDAD
	PUEBLO NUEVO
	PUENTE DE VALLECAS
	PUERTA DE ARGANDA
	PUERTA DE TOLEDO
	PUERTA DEL ANGEL
	QUEVEDO
	QUINTANA
	REPUBLICA ARGENTINA
	RETIRO
	RIOS ROSAS
	RONDA DE LA COMUNICACION
	RUBEN DARIO
	SAINZ DE BARANDA
	SAN BERNARDO
	SAN BLAS
	SAN CIPRIANO
	SAN CRISTOBAL
	SAN FERMIN-ORCASUR
	SAN FRANCISCO
	SAN LORENZO
	SANTIAGO BERNABEU
	SANTO DOMINGO
	SERRANO
	SEVILLA
	SIERRA DE GUADALUPE
	SIMANCAS
	SOL
	SUANZES
	TETUAN
	TIRSO DE MOLINA

MUNICIPIO	ESTACIÓN
	TORRE ARIAS
	TRES OLIVOS
	TRIBUNAL
	URGEL
	USERA
	VALDEACEDERAS
	VALDEBERNARDO
	VALDECARROS
	VALDEZARZA
	VELAZQUEZ
	VENTAS
	VENTILLA
	VENTURA RODRIGUEZ
	VICALVARO
	VILLA DE VALLECAS
	VILLAVERDE ALTO
	VILLAVERDE BAJO CRUCE
	VINATEROS
VISTA ALEGRE	
Móstoles	HOSPITAL DE MOSTOLES
	MANUELA MALASAÑA
	MOSTOLES CENTRAL
	PRADILLO
	UNIVERSIDAD REY JUAN CARLOS
Rivas-Vaciamadrid	RIVAS FUTURA
	RIVAS URBANIZACIONES
	RIVAS VACIAMADRID
San Fernando de Henares	HENARES
	JARAMA
	SAN FERNANDO
San Sebastián de los Reyes	BAUNATAL
	HOSPITAL INFANTA SOFIA
	REYES CATOLICOS

#### 4.2.7 Correspondencia de estaciones de Metro por zona ZT 208

Tabla 55 Relación de estaciones por ZT 208 en Metro

ZT208	ESTACIÓN DE SUBIDA
1	ALONSO MARTINEZ
	ARGÜELLES
	BANCO DE ESPAÑA
	BILBAO
	CALLAO
	CHUECA
	COLON
	GRAN VIA
	NOVICIADO
	PLAZA DE ESPAÑA
	TRIBUNAL
	VENTURA RODRIGUEZ
2	BANCO DE ESPAÑA
	CALLAO
	GRAN VIA
	NOVICIADO
	OPERA
	PLAZA DE ESPAÑA
	SANTO DOMINGO
	SEVILLA
SOL	
3	ACACIAS
	ANTON MARTIN
	ATOCHA
	EMBAJADORES
	LA LATINA
	LAVAPIES
	PUERTA DE TOLEDO
	TIRSO DE MOLINA
4	PIRAMIDES
5	ACACIAS
	DELICIAS
	EMBAJADORES
	LEGAZPI
	PALOS DE LA FRONTERA
6	ARGANZUELA-PLANETARIO
	ATOCHA RENFE
	DELICIAS
	LEGAZPI
	MENDEZ ALVARO

ZT208	ESTACIÓN DE SUBIDA
7	ATOCHA
	ATOCHA RENFE
	MENENDEZ PELAYO
	PACIFICO
	RETIRO
8	CONDE DE CASAL
	ESTRELLA
	IBIZA
	SAINZ DE BARANDA
9	AVENIDA DE AMERICA
	CARTAGENA
	DIEGO DE LEON
	ODONNELL
	PARQUE DE LAS AVENIDAS
	VENTAS
10	NUÑEZ DE BALBOA
	RETIRO
	SERRANO
	VELAZQUEZ
11	DIEGO DE LEON
	GOYA
	LISTA
	MANUEL BECERRA
	NUÑEZ DE BALBOA
	ODONNELL
PRINCIPE DE VERGARA	
12	BAMBU
	CHAMARTIN
	DUQUE DE PASTRANA
	PIO XII
	PLAZA DE CASTILLA
13	AVENIDA DE AMERICA
	COLOMBIA
	CRUZ DEL RAYO
	CUZCO
	NUEVOS MINISTERIOS
	REPUBLICA ARGENTINA
	SANTIAGO BERNABEU
14	ALFONSO XIII
	AVENIDA DE AMERICA
	AVENIDA DE LA PAZ
	CARTAGENA



ZT208	ESTACIÓN DE SUBIDA
	COLOMBIA
	CONCHA ESPINA
	CRUZ DEL RAYO
	PROSPERIDAD
15	PLAZA DE CASTILLA
	VENTILLA
16	ALVARADO
	CUATRO CAMINOS
	ESTRECHO
	FRANCOS RODRIGUEZ
	TETUAN
17	ALVARADO
	CUZCO
	ESTRECHO
	NUEVOS MINISTERIOS
	SANTIAGO BERNABEU
	TETUAN
18	VALDEACEDERAS
	ARGÜELLES
	CANAL
	CUATRO CAMINOS
	GUZMAN EL BUENO
	ISLAS FILIPINAS
	METROPOLITANO
	QUEVEDO
SAN BERNARDO	
19	CUATRO CAMINOS
	GREGORIO MARAÑÓN
	NUEVOS MINISTERIOS
	RIOS ROSAS
20	ALONSO CANO
	ALONSO MARTINEZ
	BILBAO
	CANAL
	COLON
	GREGORIO MARAÑÓN
	IGLESIA
	QUEVEDO
	RUBEN DARIO
	SAN BERNARDO
21	AVDA. DE LA ILUSTRACION
	BARRIO DEL PILAR

ZT208	ESTACIÓN DE SUBIDA
	BEGOÑA
	HERRERA ORIA
	LACOMA
	MIRASIERRA
	PACO DE LUCIA
	PEÑAGRANDE
	PITIS
22	BEGOÑA
	FUENCARRAL
	MONTECARMELO
	TRES OLIVOS
23	LAS TABLAS
	RONDA DE LA COMUNICACION
25	ANTONIO MACHADO
	ARGÜELLES
	BATAN
	CASA DE CAMPO
	CIUDAD UNIVERSITARIA
	FRANCOS RODRIGUEZ
	GUZMAN EL BUENO
	LAGO
	METROPOLITANO
	MONCLOA
	NOVICIADO
	PLAZA DE ESPAÑA
	PRINCIPE PIO
	VALDEZARZA
VENTURA RODRIGUEZ	
26	ALTO DE EXTREMADURA
	LAGUNA
	LUCERO
	PUERTA DEL ANGEL
27	ALUCHE
	CAMPAMENTO
	CARPETANA
	COLONIA JARDIN
	EMPALME
	LAGUNA
28	AVIACION ESPAÑOLA
	COLONIA JARDIN
	CUATRO VIENTOS
29	MARQUES DE VADILLO

ZT208	ESTACIÓN DE SUBIDA
	OPAÑEL
	OPORTO
	PLAZA ELIPTICA
	URGEL
30	ABRANTES
	CARABANCHEL
	CARPETANA
	EUGENIA DE MONTIJO
	PAN BENDITO
	PLAZA ELIPTICA
	SAN FRANCISCO
	VISTA ALEGRE
31	CARABANCHEL ALTO
	LA PESETA
	SAN FRANCISCO
32	ALMENDRALES
	HOSPITAL 12 DE OCTUBRE
	PLAZA ELIPTICA
	USERA
33	SAN FERMIN-ORCASUR
34	ALMENDRALES
	SAN FERMIN-ORCASUR
35	BUENOS AIRES
	NUEVA NUMANCIA
	PORTAZGO
	PUENTE DE VALLECAS
37	ALTO DEL ARENAL
	MIGUEL HERNANDEZ
	SIERRA DE GUADALUPE
38	ARTILLEROS
	ESTRELLA
	VINATEROS
39	ARTILLEROS
	PAVONES
40	ARTURO SORIA
	AVENIDA DE LA PAZ
	PINAR DE CHAMARTIN
41	BARRIO DE LA CONCEPCION
	CIUDAD LINEAL
	EL CARMEN
	PUEBLO NUEVO
	QUINTANA

ZT208	ESTACIÓN DE SUBIDA
42	ASCAO
	CIUDAD LINEAL
	EL CARMEN
	GARCIA NOBLEJAS
	LA ALMUDENA
	LA ELIPA
	PUEBLO NUEVO
	QUINTANA
44	CANILLAS
	ESPERANZA
	HORTALEZA
	MANOTERAS
	MAR DE CRISTAL
	PARQUE DE SANTA MARIA
	PINAR DEL REY
	SAN LORENZO
46	CIUDAD DE LOS ANGELES
	VILLAVERDE BAJO CRUCE
47	SAN CRISTOBAL
	VILLAVERDE ALTO
49	CONGOSTO
	LA GAVIA
	SIERRA DE GUADALUPE
	VILLA DE VALLECAS
50	LAS SUERTES
	VALDECARROS
51	VALDEBERNARDO
52	PUERTA DE ARGANDA
	SAN CIPRIANO
	VICALVARO
54	ALSACIA
	AVENIDA DE GUADALAJARA
	ESTADIO OLIMPICO
	LAS MUSAS
	LAS ROSAS
	SAN BLAS
	SIMANCAS
56	CANILLEJAS
	CIUDAD LINEAL
	SUANZES
	TORRE ARIAS
57	CAMPO DE LAS NACIONES

ZT208	ESTACIÓN DE SUBIDA
58	ALAMEDA DE OSUNA
	BARAJAS
	EL CAPRICH0
59	AEROPUERTO T1 T2 T3
	AEROPUERTO T4
64	MARQUES DE LA VALDAVIA
65	LA GRANJA
	MANUEL DE FALLA
66	LA MORALEJA
67	ALCORCON CENTRAL
	PUERTA DEL SUR
68	JOAQUIN VILUMBRALES
	PARQUE LISBOA
	PUERTA DEL SUR
69	PARQUE OESTE
71	ARGANDA DEL REY
	LA POVEDA
84	COSLADA CENTRAL
	HOSPITAL DEL HENARES
	LA RAMBLA
85	BARRIO DEL PUERTO
	COSLADA CENTRAL
87	FUENLABRADA CENTRAL
	PARQUE DE LOS ESTADOS
88	FUENLABRADA CENTRAL
	PARQUE EUROPA
89	HOSPITAL DE FUENLABRADA
	LORANCA
91	JUAN DE LA CIERVA
92	ALONSO DE MENDOZA
	ARROYO CULEBRO
	CONSERVATORIO
	GETAFE CENTRAL
93	EL BERCIAL
	EL CASAR
	LOS ESPARTALES
97	CASA DEL RELOJ
	HOSPITAL SEVERO OCHOA
	LEGANES CENTRAL
98	CASA DEL RELOJ
	EL CARRASCAL
	JULIAN BESTEIRO

ZT208	ESTACIÓN DE SUBIDA
99	LA FORTUNA
	LEGANES CENTRAL
	SAN NICASIO
105	PRADILLO
106	HOSPITAL DE MOSTOLES
	MANUELA MALASAÑA
107	MOSTOLES CENTRAL
	UNIVERSIDAD REY JUAN CARLOS
117	RIVAS FUTURA
	RIVAS VACIAMADRID
118	RIVAS URBANIZACIONES
122	HENARES
	JARAMA
	SAN FERNANDO
125	HOSPITAL INFANTA SOFIA
	REYES CATOLICOS
126	BAUNATAL
	HOSPITAL INFANTA SOFIA

## 4.2.8 Correspondencia de estaciones de Metro por Corona

Tabla 56 Relación de estaciones de Metro por corona

CORONA	ESTACIÓN
Corona A (Almendra)	ACACIAS
	ALFONSO XIII
	ALONSO CANO
	ALONSO MARTINEZ
	ALVARADO
	ANTON MARTIN
	ARGANZUELA-PLANETARIO
	ARGÜELLES
	ATOCHA
	ATOCHA RENFE
	AVENIDA DE AMERICA
	AVENIDA DE LA PAZ
	BAMBU
	BANCO DE ESPAÑA
	BILBAO
	CALLAO
	CANAL
	CARTAGENA
	CHAMARTIN
	CHUECA
	COLOMBIA
	COLON
	CONCHA ESPINA
	CONDE DE CASAL
	CRUZ DEL RAYO
	CUATRO CAMINOS
	CUZCO
	DELICIAS
	DIEGO DE LEON
	DUQUE DE PASTRANA
	EMBAJADORES
	ESTRECHO
	ESTRELLA
	FRANCOS RODRIGUEZ
	GOYA
	GRAN VIA
	GREGORIO MARAÑÓN
	GUZMAN EL BUENO
	IBIZA
	IGLESIA

CORONA	ESTACIÓN
	ISLAS FILIPINAS
	LA LATINA
	LAVAPIES
	LEGAZPI
	LISTA
	MANUEL BECERRA
	MENDEZ ALVARO
	MENENDEZ PELAYO
	METROPOLITANO
	NOVICIADO
	NUEVOS MINISTERIOS
	NUÑEZ DE BALBOA
	ODONNELL
	OPERA
	PACIFICO
	PALOS DE LA FRONTERA
	PARQUE DE LAS AVENIDAS
	PIO XII
	PIRAMIDES
	PLAZA DE CASTILLA
	PLAZA DE ESPAÑA
	PRINCIPE DE VERGARA
	PROSPERIDAD
	PUERTA DE TOLEDO
	QUEVEDO
	REPUBLICA ARGENTINA
	RETIRO
	RIOS ROSAS
	RUBEN DARIO
	SAINZ DE BARANDA
	SAN BERNARDO
	SANTIAGO BERNABEU
	SANTO DOMINGO
	SERRANO
	SEVILLA
	SOL
	TETUAN
	TIRSO DE MOLINA
	TRIBUNAL
	VALDEACEDERAS
	VELAZQUEZ
	VENTAS



CORONA	ESTACIÓN
	VENTILLA
	VENTURA RODRIGUEZ
Corona A (resto)	ABRANTES
	AEROPUERTO T1 T2 T3
	AEROPUERTO T4
	ALAMEDA DE OSUNA
	ALMENDRALES
	ALSACIA
	ALTO DE EXTREMADURA
	ALTO DEL ARENAL
	ALUCHE
	ANTONIO MACHADO
	ARTILLEROS
	ARTURO SORIA
	ASCAO
	AVDA. DE LA ILUSTRACION
	AVENIDA DE GUADALAJARA
	AVIACION ESPAÑOLA
	BARAJAS
	BARRIO DE LA CONCEPCION
	BARRIO DEL PILAR
	BATAN
	BEGOÑA
	BUENOS AIRES
	CAMPAMENTO
	CAMPO DE LAS NACIONES
	CANILLAS
	CANILLEJAS
	CARABANCHEL
	CARABANCHEL ALTO
	CARPETANA
	CASA DE CAMPO
	CIUDAD DE LOS ANGELES
	CIUDAD LINEAL
	CIUDAD UNIVERSITARIA
	COLONIA JARDIN
	CONGOSTO
	CUATRO VIENTOS
	EL CAPRICHIO
	EL CARMEN
	EMPALME
	ESPERANZA

CORONA	ESTACIÓN
	ESTADIO OLIMPICO
	EUGENIA DE MONTIJO
	FUENCARRAL
	GARCIA NOBLEJAS
	HERRERA ORIA
	HORTALEZA
	HOSPITAL 12 DE OCTUBRE
	LA ALMUDENA
	LA ELIPA
	LA GAVIA
	LA PESETA
	LACOMA
	LAGO
	LAGUNA
	LAS MUSAS
	LAS ROSAS
	LAS SUERTES
	LAS TABLAS
	LUCERO
	MANOTERAS
	MAR DE CRISTAL
	MARQUES DE VADILLO
	MIGUEL HERNANDEZ
	MIRASIERRA
	MONCLOA
	MONTECARMELO
	NUEVA NUMANCIA
	OPAÑEL
	OPORTO
	PACO DE LUCIA
	PAN BENDITO
	PARQUE DE SANTA MARIA
	PAVONES
	PEÑAGRANDE
	PINAR DE CHAMARTIN
	PINAR DEL REY
	PITIS
	PLAZA ELIPTICA
	PORTAZGO
	PRINCIPE PIO
	PUEBLO NUEVO
	PUENTE DE VALLECAS

CORONA	ESTACIÓN
	PUERTA DE ARGANDA
	PUERTA DEL ANGEL
	QUINTANA
	RONDA DE LA COMUNICACION
	SAN BLAS
	SAN CIPRIANO
	SAN CRISTOBAL
	SAN FERMIN-ORCASUR
	SAN FRANCISCO
	SAN LORENZO
	SIERRA DE GUADALUPE
	SIMANCAS
	SUANZES
	TORRE ARIAS
	TRES OLIVOS
	URGEL
	USERA
	VALDEBERNARDO
	VALDECARROS
	VALDEZARZA
	VICALVARO
	VILLA DE VALLECAS
	VILLAVERDE ALTO
	VILLAVERDE BAJO CRUCE
	VINATEROS
	VISTA ALEGRE
Corona B	ALCORCON CENTRAL
	ALONSO DE MENDOZA
	ARGANDA DEL REY
	ARROYO CULEBRO
	BARRIO DEL PUERTO
	BAUNATAL
	CASA DEL RELOJ
	CONSERVATORIO
	COSLADA CENTRAL
	EL BERCIAL
	EL CARRASCAL
	EL CASAR
	FUENLABRADA CENTRAL
	GETAFE CENTRAL
	HENARES
	HOSPITAL DE FUENLABRADA

CORONA	ESTACIÓN
	HOSPITAL DE MOSTOLES
	HOSPITAL DEL HENARES
	HOSPITAL INFANTA SOFIA
	HOSPITAL SEVERO OCHOA
	JARAMA
	JOAQUIN VILUMBRALES
	JUAN DE LA CIERVA
	JULIAN BESTEIRO
	LA FORTUNA
	LA GRANJA
	LA MORALEJA
	LA POVEDA
	LA RAMBLA
	LEGANES CENTRAL
	LORANCA
	LOS ESPARTALES
	MANUEL DE FALLA
	MANUELA MALASAÑA
	MARQUES DE LA VALDAVIA
	MOSTOLES CENTRAL
	PARQUE DE LOS ESTADOS
	PARQUE EUROPA
	PARQUE LISBOA
	PARQUE OESTE
	PRADILLO
	PUERTA DEL SUR
	REYES CATOLICOS
	RIVAS FUTURA
	RIVAS URBANIZACIONES
	RIVAS VACIAMADRID
	SAN FERNANDO
	SAN NICASIO
	UNIVERSIDAD REY JUAN CARLOS

## 4.2.9 Correspondencia de estaciones de Metro Ligero por municipio

Tabla 57 Relación de estaciones de Metro Ligero por municipio

MUNICIPIO	ESTACIÓN
Alcorcón	MONTEPRINCIPE
	VENTORRO DEL CANO
Boadilla del Monte	BOADILLA CENTRO
	CANTABRIA
	FERIAL DE BOADILLA
	INFANTE DON LUIS
	NUEVO MUNDO
	PRADO DEL ESPINO
	PUERTA DE BOADILLA
	SIGLO XXI
	Madrid
ANTONIO SAURA	
BLASCO IBAÑEZ	
COLONIA JARDIN	
ESTACION DE ARAVACA	
FUENTE DE LA MORA	
LAS TABLAS	
MARIA TUDOR	
PALAS DE REY	
PINAR DE CHAMARTIN	
VIRGEN DEL CORTIJO	
Parla	
	BULEVAR SUR
	ESTRELLA POLAR NORTE
	ESTRELLA POLAR SUR
	IGLESIA CENTRO
	ISABEL II
	JAIME I NORTE
	JAIME I SUR
	JULIO ROMERO DE TORRES
	LA BALLENA
	PARLA CENTRO - BULEVAR NORTE
	PARQUE PARLA ESTE
	PLAZA DE TOROS
	POLIGONO INDUSTRIAL CIUDAD DE PARLA
	REYES CATOLICOS
	TIERRA NORTE
	TIERRA SUR
VENUS NORTE	
VENUS SUR	

MUNICIPIO	ESTACIÓN
Pozuelo de Alarcón	AVENIDA DE EUROPA
	BELGICA
	BERNA
	CAMPUS DE SOMOSAGUAS
	CIUDAD DE LA IMAGEN
	CIUDAD DEL CINE
	COLONIA DE LOS ANGELES
	DOS CASTILLAS
	POZUELO OESTE
	PRADO DE LA VEGA
	PRADO DEL REY
	SOMOSAGUAS CENTRO
	SOMOSAGUAS SUR

#### 4.2.10 Correspondencia de estaciones de Metro Ligero por ZT 208

Tabla 58 Relación de estaciones de Metro Ligero por ZT208

ZONA 208	ESTACIÓN
23	LAS TABLAS
	PALAS DE REY
24	ESTACION DE ARAVACA
28	COLONIA JARDIN
40	PINAR DE CHAMARTIN
43	ALVAREZ DE VILLAAMIL
	ANTONIO SAURA
	BLASCO IBAÑEZ
	FUENTE DE LA MORA
	MARIA TUDOR
	VIRGEN DEL CORTIJO
68	MONTEPRINCIPE
	VENTORRO DEL CANO
74	BOADILLA CENTRO
	CANTABRIA
	FERIAL DE BOADILLA
	NUEVO MUNDO
	PRADO DEL ESPINO
75	INFANTE DON LUIS
	PUERTA DE BOADILLA
	SIGLO XXI
110	BULEVAR SUR
	REYES CATOLICOS
111	IGLESIA CENTRO
	PARLA CENTRO - BULEVAR NORTE
112	AVENIDA SISTEMA SOLAR
	ESTRELLA POLAR NORTE
	ESTRELLA POLAR SUR
	ISABEL II
	JAIME I NORTE
	JAIME I SUR
	JULIO ROMERO DE TORRES
	LA BALLENA
	PARQUE PARLA ESTE
	PLAZA DE TOROS
	POLIGONO INDUSTRIAL CIUDAD DE PARLA
	TIERRA NORTE
	TIERRA SUR
	VENUS NORTE
VENUS SUR	

ZONA 208	ESTACIÓN
115	AVENIDA DE EUROPA
	BELGICA
	BERNA
	DOS CASTILLAS
116	CAMPUS DE SOMOSAGUAS
	CIUDAD DE LA IMAGEN
	CIUDAD DEL CINE
	COLONIA DE LOS ANGELES
	POZUELO OESTE
	PRADO DE LA VEGA
	PRADO DEL REY
	SOMOSAGUAS CENTRO
SOMOSAGUAS SUR	



#### 4.2.11 Correspondencia de estaciones de Metro Ligero por Corona

CORONA	ESTACIÓN
Corona A (resto)	ALVAREZ DE VILLAAMIL
	ANTONIO SAURA
	BLASCO IBAÑEZ
	COLONIA JARDIN
	ESTACION DE ARAVACA
	FUENTE DE LA MORA
	LAS TABLAS
	MARIA TUDOR
	PALAS DE REY
	PINAR DE CHAMARTIN
	VIRGEN DEL CORTIJO
Corona B	AVENIDA DE EUROPA
	AVENIDA SISTEMA SOLAR
	BELGICA
	BERNA
	BOADILLA CENTRO
	BULEVAR SUR
	CAMPUS DE SOMOSAGUAS
	CANTABRIA
	CIUDAD DE LA IMAGEN
	CIUDAD DEL CINE
	COLONIA DE LOS ANGELES
	DOS CASTILLAS
	ESTRELLA POLAR NORTE
	ESTRELLA POLAR SUR
	FERIAL DE BOADILLA
	IGLESIA CENTRO
	INFANTE DON LUIS
	ISABEL II
	JAIME I NORTE
	JAIME I SUR
	JULIO ROMERO DE TORRES
	LA BALLENA
	MONTEPRINCIPE
	NUEVO MUNDO
	PARLA CENTRO - BULEVAR NORTE
	PARQUE PARLA ESTE
	PLAZA DE TOROS
	POLIGONO INDUSTRIAL CIUDAD DE PARLA
	POZUELO OESTE
	PRADO DE LA VEGA

CORONA	ESTACIÓN
	PRADO DEL ESPINO
	PRADO DEL REY
	PUERTA DE BOADILLA
	REYES CATOLICOS
	SIGLO XXI
	SOMOSAGUAS CENTRO
	SOMOSAGUAS SUR
	TIERRA NORTE
	TIERRA SUR
	VENTORRO DEL CANO
	VENUS NORTE
	VENUS SUR

#### 4.2.12 Correspondencia de líneas de autobús interurbano por Corona

Tabla 59 Relación de líneas de autobuses interurbanos por coronas

CORONA B				CORONA C
151	492	828	724	182
153	493	865	725	184
154	495	913	726	191
155	496	152C	876	193
156	497	154C	350A	194
157	498	155B	350B	195
158	500	157C	350C	197
159	510	191C	529A	199
161	511	191D	531A	222
166	512	191E	661A	231
171	513	195A	N603	232
180	514	195B		250
181	516	197B		251
183	518	197D		254
185	519	224A		255
210	520	312A		256
211	521	510A		261
212	522	519A		271
220	523	529H		272
223	526	561A		275
224	527	561B		313
226	534	611A		320
227	535	626A		321
229	560	640A		322
252	561	656A		326
263	562	669A		330
280	563	686A		336
281	564	827A		337
282	565	N102		351
283	566	N202		352
284	567	N303		353
285	571	N501		415
286	572	N602		416
287	573	N803		423
288	574	N804		460
289	575	N806		468
290	591	N903		499
312	601	VAC158		528
331	602	337		529
332	610	351		530

CORONA B			CORONA C
333	611	352	531
334	612	353	532
340	613	415	539
341	620	416	541
411	621	423	545
412	622	460	546
413	623	468	547
421	624	499	548
422	625	528	551
424	626	529	581
425	627	530	630
426	628	531	641
427	629	532	642
428	631	539	645
429	632	541	660
430	633	545	661
432	635	546	664
441	640	547	667
442	643	548	669
443	650	551	670
444	651	581	671
446	652	630	672
447	653	641	680
448	654	642	681
450	655	645	682
455	656	660	683
461	657	661	684
462	658	664	685
463	662	667	688
464	665	669	691
466	673	670	720
469	686	671	721
471	687	672	724
480	712	680	725
481	713	681	726
482	714	682	876
483	716	683	350A
484	722	684	350B
485	723	685	350C
486	815	688	529A
487	822	691	531A
488	824	720	661A

CORONA B				CORONA C
491	827	721		N603

#### 4.2.13 Correspondencia de líneas de autobús interurbano por corredor

Tabla 60 Relación de líneas de autobús interurbano por corredor simplificado

CORREDOR OR METROPOLITANO A-1 (N-I)	CORREDOR METROPOLITANO A-2 (N-II)	CORREDOR METROPOLITANO A-3 (N-III)	CORREDOR METROPOLITANO A-4 (N-IV)	CORREDOR METROPOLITANO NO A-42 (FUENLABRADA)	CORREDOR OR METROPOLITANO A-5 (N-V)	CORREDOR OR METROPOLITANO A-6 (N-VI)	RESTO
151	210	312	411	432	500	565	712
153	211	313	412	441	510	601	713
154	212	320	413	442	511	602	714
155	220	321	415	443	512	610	716
156	222	322	416	444	513	611	720
157	223	326	421	446	514	612	721
158	224	330	422	447	516	613	722
159	226	331	423	448	518	620	723
161	227	332	424	450	519	621	724
166	229	333	425	455	520	622	725
171	231	334	426	460	521	623	726
180	232	336	427	461	522	624	815
181	250	337	428	462	523	625	822
182	251	340	429	463	526	626	824
183	252	341	430	464	527	627	827
184	254	351		466	528	628	828
185	255	352		468	529	629	865
191	256	353		469	530	630	876
193	261	312A		471	531	631	913
194	263	350A		480	532	632	827A
195	271	350B		481	534	633	N803
197	272	350C		482	535	635	N804
199	275	N303		483	539	640	N806
152C	280			484	541	641	N903
154C	281			485	545	642	VAC158
155B	282			486	546	643	
157C	283			487	547	645	
191C	284			488	548	650	
191D	285			491	551	651	
191E	286			492	560	652	
195A	287			493	561	653	
195B	288			495	562	654	
197B	289			496	563	655	
197D	290			497	564	656	
N102	224A			498	566	657	

#### 4.2.14 Correspondencia de municipios por Corona

Tabla 61 Relación de municipios con autobús interurbano por corona

CORONA B	CORONA C
Alcalá de Henares	Aranjuez
Alcobendas	Cercedilla
Alcorcón	El Escorial
Algete	Pedrezuela
Arganda del Rey	San Lorenzo de El Escorial
Boadilla del Monte	
Ciempozuelos	
Collado Villalba	
Colmenar Viejo	
Coslada	
El Escorial	
Fuenlabrada	
Getafe	
Las Rozas de Madrid	
Leganés	
Madrid	
Majadahonda	
Móstoles	
Navalcarnero	
Paracuellos de Jarama	
Parla	
Pinto	
Pozuelo de Alarcón	
Rivas-Vaciamadrid	
San Fernando de Henares	
San Martín de la Vega	
San Sebastián de los Reyes	
Torrejón de Ardoz	
Torreldones	
Tres Cantos	
Valdemoro	

## 4.2.15 Demanda en concesiones VAC en 2016

Tabla 62 Demanda anual y diaria de las Concesiones VAC en 2016

Carretera	CONCESIÓN	Demanda anual	Demanda diaria
A-1	VAC-020 - MADRID-BURGO DE OSMÁ CON HIJUELAS	32.096	107
	VAC-050 - MADRID-ARANDA DE DUERO	105.477	352
	VAC-157 - MADRID-IRUN CON HIJUELAS	1.536.586	5.122
<b>Total A-1</b>		<b>1.674.159</b>	<b>5.581</b>
A-2	VAC-022 - LOGROÑO-SORIA-MADRID CON HIJUELAS	347.627	1.159
	VAC-044 - MADRID-GUADALAJARA CON HIJUELAS	972.899	3.243
	VAC-099 - MADRID-ZARAGOZA-BARCELONA CON HIJUELA	1.075.798	3.586
	VAC-130 - MADRID-FUENTE DEL ARCO-BADALONA CON HIJUELAS	81.466	272
	VAC-149 - MADRID, MOLINA DE ARAGON, TERUEL Y VALENCIA CON HIJUELAS	145.568	485
	VAC-221 - MADRID-ZAOREJAS-SIGÜENZA	58.660	196
<b>Total A-2</b>		<b>2.682.018</b>	<b>8.940</b>
A-3	VAC-055 - MADRID-ALICANTE CON HIJUELAS	701.684	2.339
	VAC-114 - CUENCA-VALENCIA-ALBACETE CON HIJUELAS	1.830.428	6.101
<b>Total A-3</b>		<b>2.532.112</b>	<b>8.440</b>
A-4	VAC-092 - MADRID-GRANADA-ALMUÑECAR	599.263	1.998
	VAC-093 - MADRID-JAEN CON HIJUELAS	517.569	1.725
	VAC-098 - MADRID-MÁLAGA-ALGECIRAS	311.563	1.039
	VAC-158 - MADRID-CASAS IBÁÑEZ-LAS LAGUNAS DE RUIDERA	979.034	3.263
	VAC-215 - MADRID-CORDOBA-SAN FERNANDO	284.010	947
	VAC-216 - MADRID-ALMERÍA	133.953	447
<b>Total A-4</b>		<b>2.825.392</b>	<b>9.418</b>
A-42	VAC-023 - MADRID-TOLEDO CON HIJUELAS	2.424.365	8.081
	VAC-116 - MADRID-AGUDO CON HIJUELAS	983.293	3.278
	VAC-152 - MADRID-PIEDRABUENA	822.093	2.740
	VAC-231 - MADRID-PIEDRABUENA-AGUDO (CIUDAD REAL)	354.988	1.183
<b>Total A-42</b>		<b>4.584.739</b>	<b>15.282</b>
A-5	VAC-010 - ALDEANUEVA DEL CAMINO-MADRID CON HIJUELAS	79.368	265
	VAC-051 - MADRID-BADAJOS-VALENCIA CON HIJUELAS	1.830.428	6.101
	VAC-063 - MADRID-TOLEDO POR VALMOJADO CON HIJUELA POR CHOZAS CANALES	383.872	1.280
	VAC-073 - MADRID-NAVAMORCUENDE CON HIJUELAS	16.274	54
	VAC-082 - MADRID-FUENSALIDA	79.881	266



Carretera	CONCESIÓN	Demanda anual	Demanda diaria
	VAC-087 - MADRID-MIAJADAS-DON BENITO CON HIJUELAS	1.466.954	4.890
	VAC-214 - MADRID-SEVILLA-AYAMONTE (HUELVA)	245.560	819
	VAC-222 - MADRID - PLASENCIA (CÁCERES)	64.976	217
	VAC-224 - MADRID-JARAIZ DE LA VERA	163.928	546
	VAC-226 - MADRID-NAVAMORCUENDE (TOLEDO)	19.863	66
<b>Total A-5</b>		<b>4.351.104</b>	<b>14.504</b>
<b>A-6</b>	VAC-115 - MADRID-SEGOVIA CON HIJUELAS	1.343.551	4.479
	VAC-127 - MADRID-SALAMANCA-VIGO CON HIJUELAS	806.740	2.689
	VAC-160 - GIJON-LEON-MADRID	1.236.466	4.122
	VAC-223 - MADRID-ÁVILA	192.682	642
<b>Total A-6</b>		<b>3.579.439</b>	<b>11.931</b>