



# Línea Urbana 2: Arroyo Culebro (Sector III) - Ambulatorio

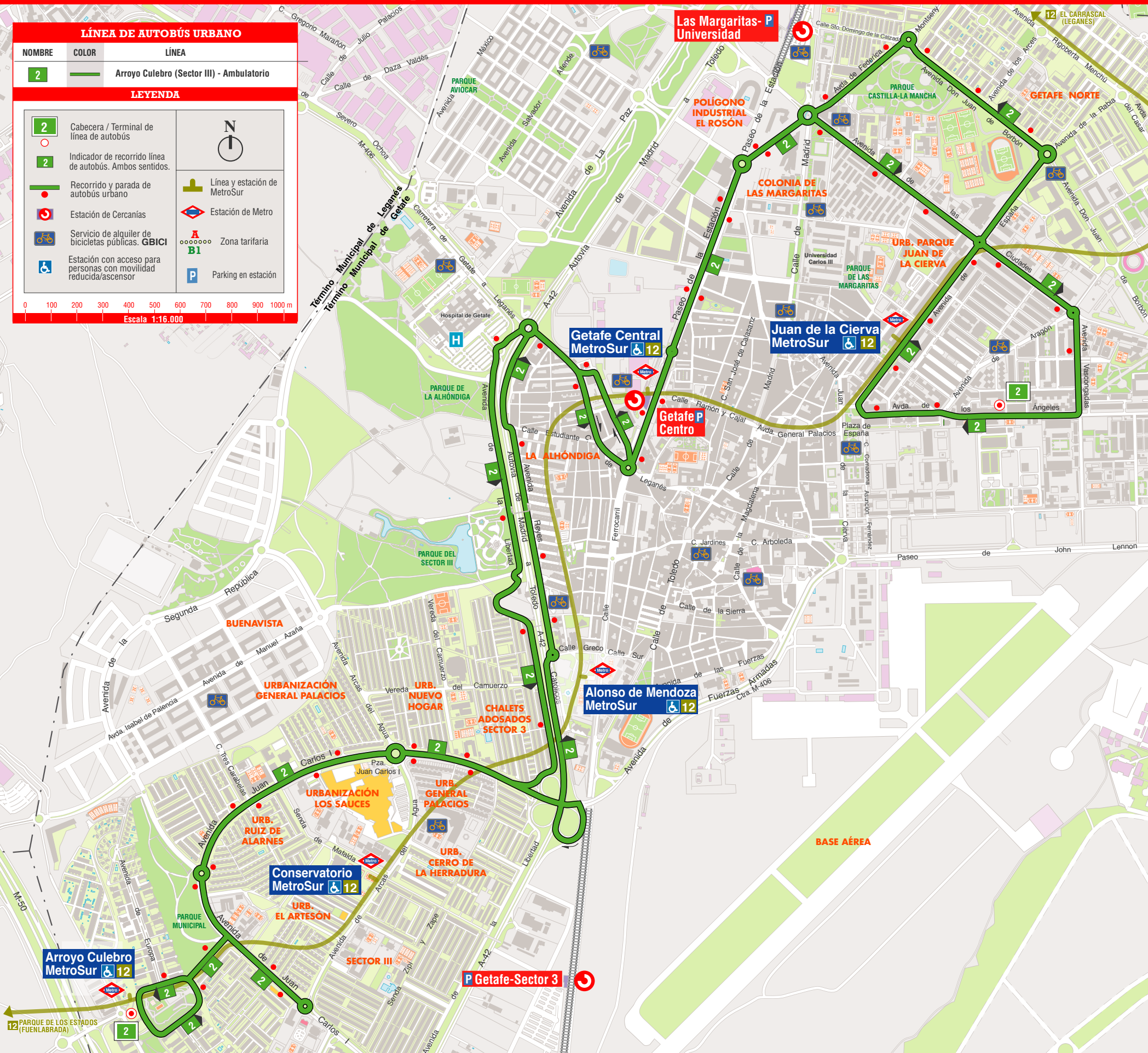
LÍNEA DE AUTOBÚS URBANO		
NOMBRE	COLOR	LÍNEA
2		Arroyo Culebro (Sector III) - Ambulatorio

LEYENDA	
	Cabecera / Terminal de línea de autobús
	Indicador de recorrido línea de autobús. Ambos sentidos.
	Recorrido y parada de autobús urbano
	Estación de Cercanías
	Servicio de alquiler de bicicletas públicas. GBICI
	Estación con acceso para personas con movilidad reducida/ascensor
	N
	Línea y estación de MetroSur
	Estación de Metro
	Zona tarifaria
	Parking en estación

0 100 200 300 400 500 600 700 800 900 1000 m  
Escala 1:16.000



La evolución de los diferentes barrios de Getafe y los nuevos desarrollos urbanísticos hacen necesaria la reordenación de las líneas de transporte urbano y la puesta en marcha de nuevos servicios. El Consorcio de Transportes de Madrid y el Ayuntamiento de Getafe, han estado trabajando conjuntamente para poder ampliar y mejorar los servicios que prestan las líneas de transporte urbano en el municipio, reordenando el recorrido de dos líneas y poniendo otras dos nuevas líneas en funcionamiento. Estos itinerarios comenzarán a prestar sus servicios a partir del próximo 3 de noviembre de 2018.

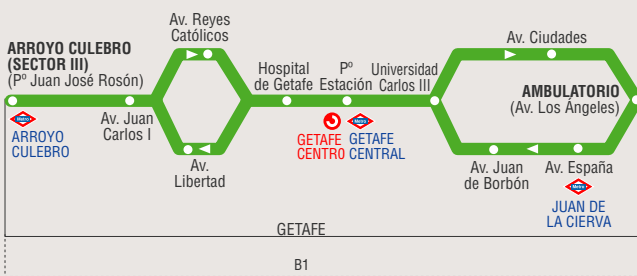
**Línea 1. Getafe Sector III (FF.CC.) - Ambulatorio**, absorbe la función de la antigua línea 5, que realizaba el servicio avenida España - Cementerio, manteniendo el mismo, con expediciones en las que amplía su recorrido hasta el Cementerio, posibilitando la conexión con Cementerio-Tanatorio a vecinos de otros barrios: Juan de la Cierva, Sector III, San Isidro.

**Línea 2, cambia su recorrido y denominación, Arroyo Culebro - Ambulatorio**, teniendo la cabecera en Arroyo Culebro dará un nuevo servicio de transporte urbano al barrio. Comunica los barrios de Arroyo Culebro, Sector III, Alhóndiga, Getafe Centro, Getafe Norte, Juan de la Cierva y el barrio El Rosón, al que dará también un nuevo servicio. Además conectará con estaciones de Metrosur: Arroyo Culebro y Getafe Central, el Hospital y el Ambulatorio, mejorando las relaciones tanto en sentido de ida como de vuelta.

**Nueva línea 5, Buenavista - Getafe Sector III (FF.CC.)**, el nuevo barrio de Buenavista conectará con la estación de Cercanías Sector 3, a través del barrio del Sector III. Inicia su recorrido en la calle Fuente de Antón Merlo en el cruce con avenida Juan Carlos I, continuando por Manuel Azaña, Arcas del Agua y Juan Carlos I, pasando por la estación de metro Conservatorio, para luego finalizar en la estación de Cercanías Sector 3, favoreciendo la intermodalidad y aportando un nuevo servicio de rápida conexión con Madrid. La línea comenzará prestando servicio los días laborables de lunes a viernes.

**La nueva línea 6, Hospital - San Isidro**, mejora la movilidad de los barrios de San Isidro, Juan de la Cierva y Centro, realizando un servicio directo al Hospital de ida y vuelta, muy demandado por los vecinos, conectando con el Ambulatorio de Juan de la Cierva, Getafe Central y el Polideportivo Alhóndiga-Sector III. La línea prestará servicio todos los días de la semana.

## 2 Arroyo Culebro (Sector III) - Ambulatorio

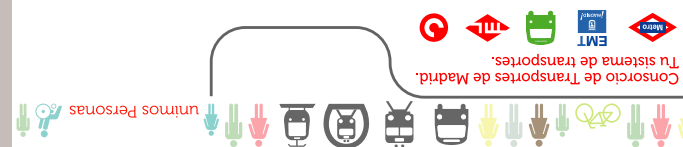


SALIDAS DE ARROYO CULEBRO (SECTOR III) (Pº. Juan José Rosón)	HORARIO	PASO APROXIMADO POR AMBULATORIO (Av. Los Ángeles)
De 6:00 a 22:40 cada 20 min A 23:10	Lunes a viernes laborables (De 01/09 a 31/07)	A 6:30 De 7:00 a 23:40 cada 20 min
De 7:00 a 22:00 cada 25 min	Sábados laborables (De 01/09 a 31/07)	De 7:35 a 22:35 cada 25 min
De 9:00 a 21:50 cada 35 min A 22:30	Domingos y festivos (De 01/09 a 31/07)	De 9:35 a 21:50 cada 35 min A 22:30 23:00

**AV AVANZA INTERURBANOS, S.L.U.** Ctra Toledo (A-42), p.k. 15,0  
GETAFE. 28905 MADRID. Telf: 91 695 2470. [www.avanzainterurbanos.es](http://www.avanzainterurbanos.es)

www.ctm.es  
112  
INFORMACIÓN

© CONSORCIO REGIONAL DE TRANSPORTES DE MADRID  
NOVIEMBRE 2018. 1ª EDICIÓN. EJEMPLAR GRATUITO  
Depósito Legal: M-xxxxx-2018



CONSORCIO  
TRANSPORTES  
\*\*\*MADRID

Getafe

Oficina de gestión de la  
**tarjeta transporte público**  
Estación de Getafe Central, Getafe



Información y horarios en: [www.tarjetatransportepublico.es](http://www.tarjetatransportepublico.es)



Consigue tu tarjeta transporte público joven y viaja por todas las zonas por solo 20 euros hasta los 26 años...y muchas más ventajas.  
[www.ventex20.com](http://www.ventex20.com)

vente x 20

Todo Madrid, más cerca de Ti



Descarga la App de  
Transporte Público de la  
Comunidad de Madrid



Mi Transporte

Comunidad de Madrid  
CONSEJERÍA DE TRANSPORTES,  
VIVIENDA E INFRAESTRUCTURAS



24 365  
horas días al año

Oficina [www.gbici.es](http://www.gbici.es)  
Calle Hospital San José, 3 [info@gbici.es](mailto:info@gbici.es)  
91 684 2012

**GBICI** es el Servicio de Alquiler de Bicicletas Públicas de Getafe, cuyo objetivo es facilitar y promover un modo de transporte alternativo y respetuoso con el medio ambiente, así como la intermodalidad con el transporte público.

**GBICI** pone a disposición de los ciudadanos y visitantes, una amplia red de estaciones de alquiler de bicicletas instaladas estratégicamente en diversos puntos del casco urbano. Este servicio facilita la disponibilidad automática de bicicletas como modo de transporte ágil y económico complementario a otros medios habituales en Getafe. Los usuarios pueden recoger de forma automática la bicicleta por tiempo determinado y devolver tras su uso en la misma o en cualquiera de las 15 estaciones que tiene Getafe. Como novedad, desde mayo de 2016 se puede utilizar el servicio haciéndose usuario con la TTP Tarjeta de Abono Transporte del Consorcio Regional de Transportes.

## Modificación de Línea Urbana 2 de Getafe



A partir del  
3 de noviembre  
de 2018

CONSORCIO  
TRANSPORTES  
\*\*\*MADRID

Serie

i



Noviembre 2018



AYUNTAMIENTO DE  
**GETAFE**