

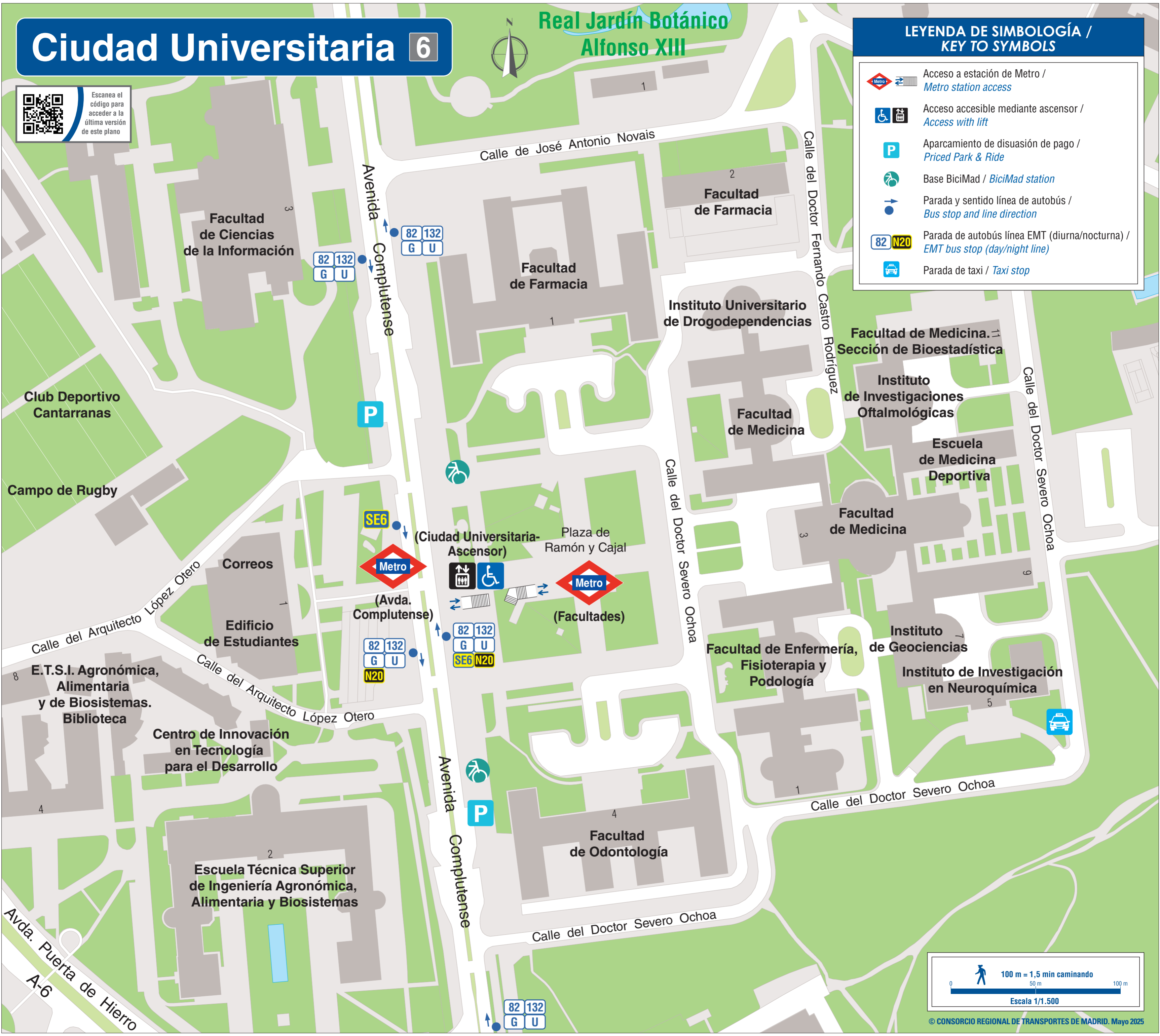
# Ciudad Universitaria 6

Real Jardín Botánico Alfonso XIII



### LEYENDA DE SIMBOLOGÍA / KEY TO SYMBOLS

- Acceso a estación de Metro / Metro station access
- Acceso accesible mediante ascensor / Access with lift
- Aparcamiento de disuasión de pago / Priced Park & Ride
- Base BiciMad / BiciMad station
- Parada y sentido línea de autobús / Bus stop and line direction
- Parada de autobús línea EMT (diurna/nocturna) / EMT bus stop (day/night line)
- Parada de taxi / Taxi stop



# Moncloa














3

6



a Hospital Clínico San Carlos  
a Hospital Fundación Jiménez Díaz

## LEYENDA DE SIMBOLOGÍA / KEY TO SYMBOLS

-  Acceso a estación de Metro /  
*Metro station access*
-  Acceso accesible mediante ascensor /  
*Access with lift*
-  Estacionamiento de bicicletas (Red REB) /  
*REB network bike parking*
-  Base BiciMad / *BiciMad station*
-  Parada y sentido línea de autobús /  
*Bus stop and line direction*
-  Parada de autobús línea EMT (diurna/nocturna) /  
*EMT bus stop (day/night line)*
-  Cabecera de autobús EMT (diurna/nocturna) /  
*EMT bus line end (day/night service)*
-  Cabecera de autobús interurbano  
(diurna/nocturna) /  
*Suburban bus line end (day/night service)*
-  Oficina de Gestión Tarjeta Transporte Público /  
*Public Transport Card Office*
-  Autobús interregional, servicios en el interior del  
intercambiador / *Interregional bus, services  
inside the transport interchange*
-  Autobús interurbano, servicios en el interior del  
intercambiador / *Suburban bus, services  
inside the transport interchange*
-  Autobús urbano (EMT), servicios en el interior del  
intercambiador / *Urban bus (EMT), services  
inside the transport interchange*
-  Parada de taxi / *Taxi stop*





**LEYENDA DE SIMBOLOGÍA /  
KEY TO SYMBOLS**

-  Acceso a estación de Metro / *Metro station access*
-  Estación de Cercanías / *Suburban railway station*
-  Acceso accesible mediante ascensor / *Access with lift*
-  Base BiciMad / *BiciMad station*
-  Parada y sentido línea de autobús / *Bus stop and line direction*
-  Parada de autobús línea EMT (diurna/nocturna) / *EMT bus stop (day/night line)*
-  Parada de autobús línea interurbana (nocturna) / *Suburban bus stop (night line)*
-  Cabecera de autobús EMT (diurna) / *EMT bus line end (day service)*
-  Cabecera de autobús interurbano (nocturna) / *Suburban bus line end (night service)*
-  Oficina de Gestión Tarjeta Transporte Público / *Public Transport Card Office*
-  Parada de taxi / *Taxi stop*

# Príncipe Pío

6

10

R

C-7

C-10

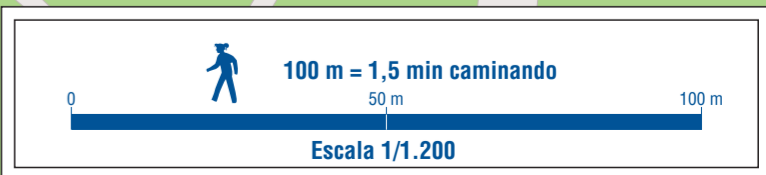




Escanea el código para acceder a la última versión de este plano



Escanea el código para acceder a la información del interior del intercambiador



# Puerta del Ángel 6



## LEYENDA DE SIMBOLOGÍA / KEY TO SYMBOLS

- Acceso a estación de Metro cerrado por obras / *Metro station access closed for works*
- Aparcamiento de disuasión de pago / *Priced Park & Ride*
- Base BiciMad / *BiciMad station*
- Parada y sentido línea de autobús / *Bus stop and line direction*
- Parada de autobús línea EMT (diurna/nocturna) / *EMT bus stop (day/night line)*
- Parada de taxi / *Taxi stop*



Escanea el código para acceder a la última versión de este plano

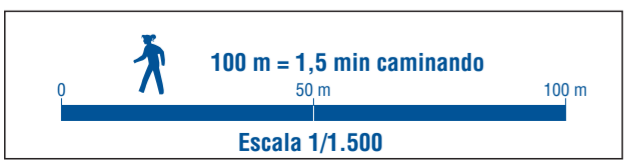


# Alto de Extremadura 6



### LEYENDA DE SIMBOLOGÍA / KEY TO SYMBOLS

- Acceso a estación de Metro cerrado por obras / *Metro station access closed for works*
- Aparcamiento de disuasión de pago / *Priced Park & Ride*
- Base BiciMad / *BiciMad station*
- Parada y sentido línea de autobús / *Bus stop and line direction*
- Parada de autobús línea EMT (diurna/nocturna) / *EMT bus stop (day/night line)*
- Parada de taxi / *Taxi stop*



# Lucero 6



Escanea el código para acceder a la última versión de este plano



**Colegio San Buenaventura**

Calle de El Greco

**Centro Sociocultural El Greco**

A-5

Paseo de Extremadura

**Instalación Deportiva Municipal El Olivillo**

Calle del Olivillo

**Centro comercial**

Calle de Almazán

**Centro de Salud Cebreros**

Calle de Cebreros

**Parroquia del Cristo Resucitado**

Calle de Cebreros

36 65 N19



31 39 158 SE6

33 36 65 N19



(Cebreros)

(Lucero-Ascensor)



138 N18

**Colegio San José Lucero**

Calle del Palmipedo

**Conservatorio Profesional de Música Teresa Berganza**

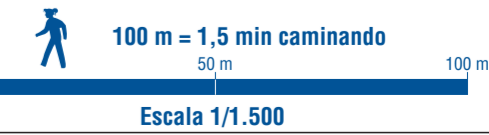
Calle de las Higueras

Calle de Carlos Fuentes

Plaza de la Achicoria

## LEYENDA DE SIMBOLOGÍA / KEY TO SYMBOLS

- Acceso a estación de Metro cerrado por obras / *Metro station access closed for works*
- Acceso accesible mediante ascensor cerrado por obras / *Access with lift closed for works*
- Base BiciMad / *BiciMad station*
- Parada y sentido línea de autobús / *Bus stop and line direction*
- Parada de autobús línea EMT (diurna/nocturna) / *EMT bus stop (day/night line)*
- Parada de taxi / *Taxi stop*



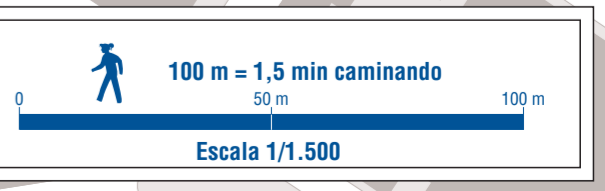
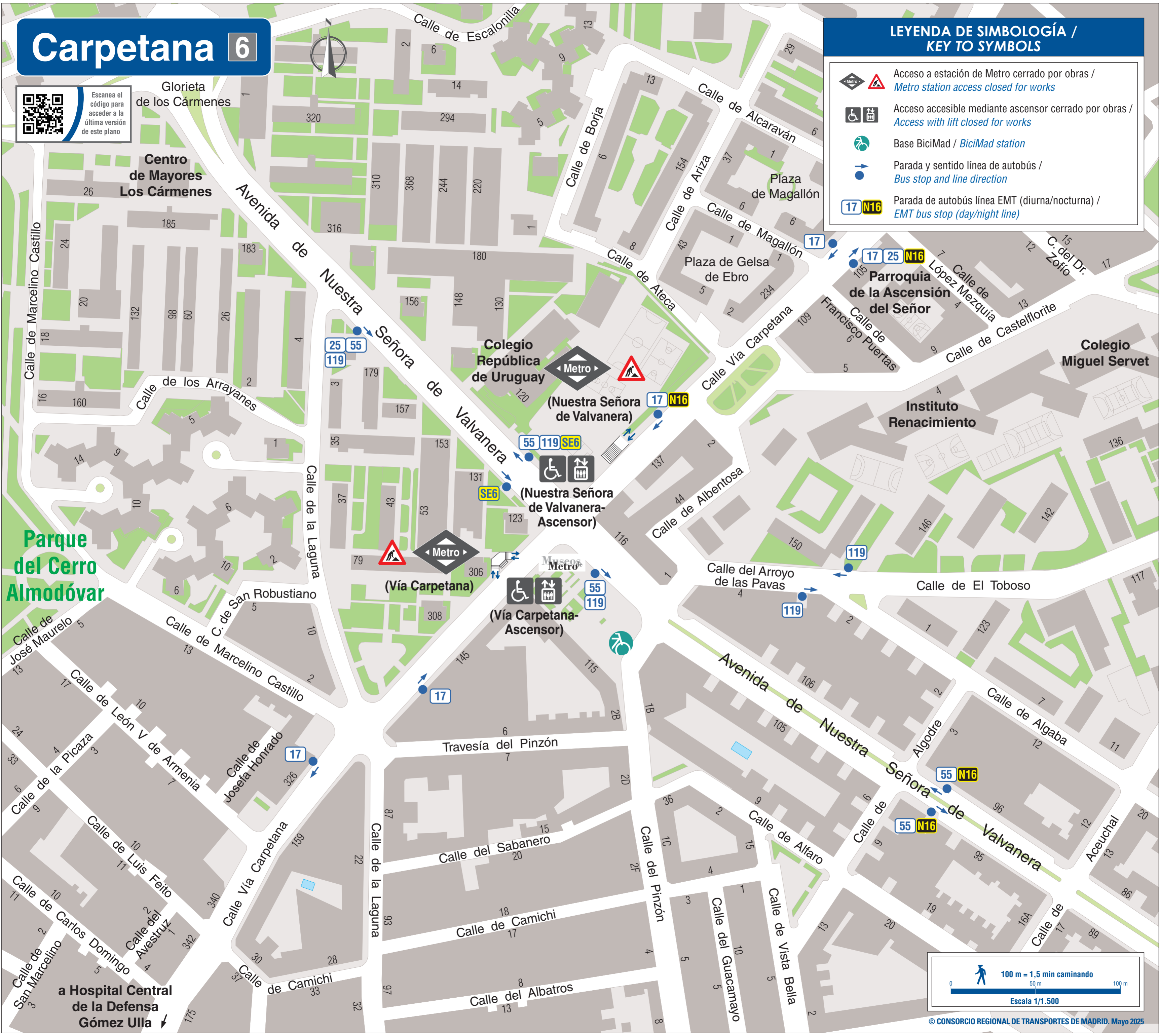


# Carpetana 6



### LEYENDA DE SIMBOLOGÍA / KEY TO SYMBOLS

- Acceso a estación de Metro cerrado por obras / *Metro station access closed for works*
- Acceso accesible mediante ascensor cerrado por obras / *Access with lift closed for works*
- Base BiciMad / *BiciMad station*
- Parada y sentido línea de autobús / *Bus stop and line direction*
- Parada de autobús línea EMT (diurna/nocturna) / *EMT bus stop (day/night line)*



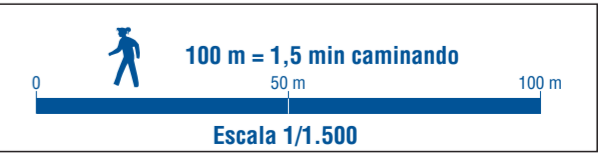
# Oporto 5 6



Escanea el código para acceder a la última versión de este plano

## LEYENDA DE SIMBOLOGÍA / KEY TO SYMBOLS

- Acceso a estación de Metro / *Metro station access*
- Base BiciMad / *BiciMad station*
- Parada y sentido línea de autobús / *Bus stop and line direction*
- Parada de autobús línea EMT (diurna/nocturna) / *EMT bus stop (day/night line)*
- Parada de autobús línea interurbana (diurna) / *Suburban bus stop (day line)*
- Cabecera de autobús EMT (diurna) / *EMT bus line end (day service)*
- Cabecera de autobús interurbano (diurna) / *Suburban bus line end (day service)*
- Parada de taxi / *Taxi stop*



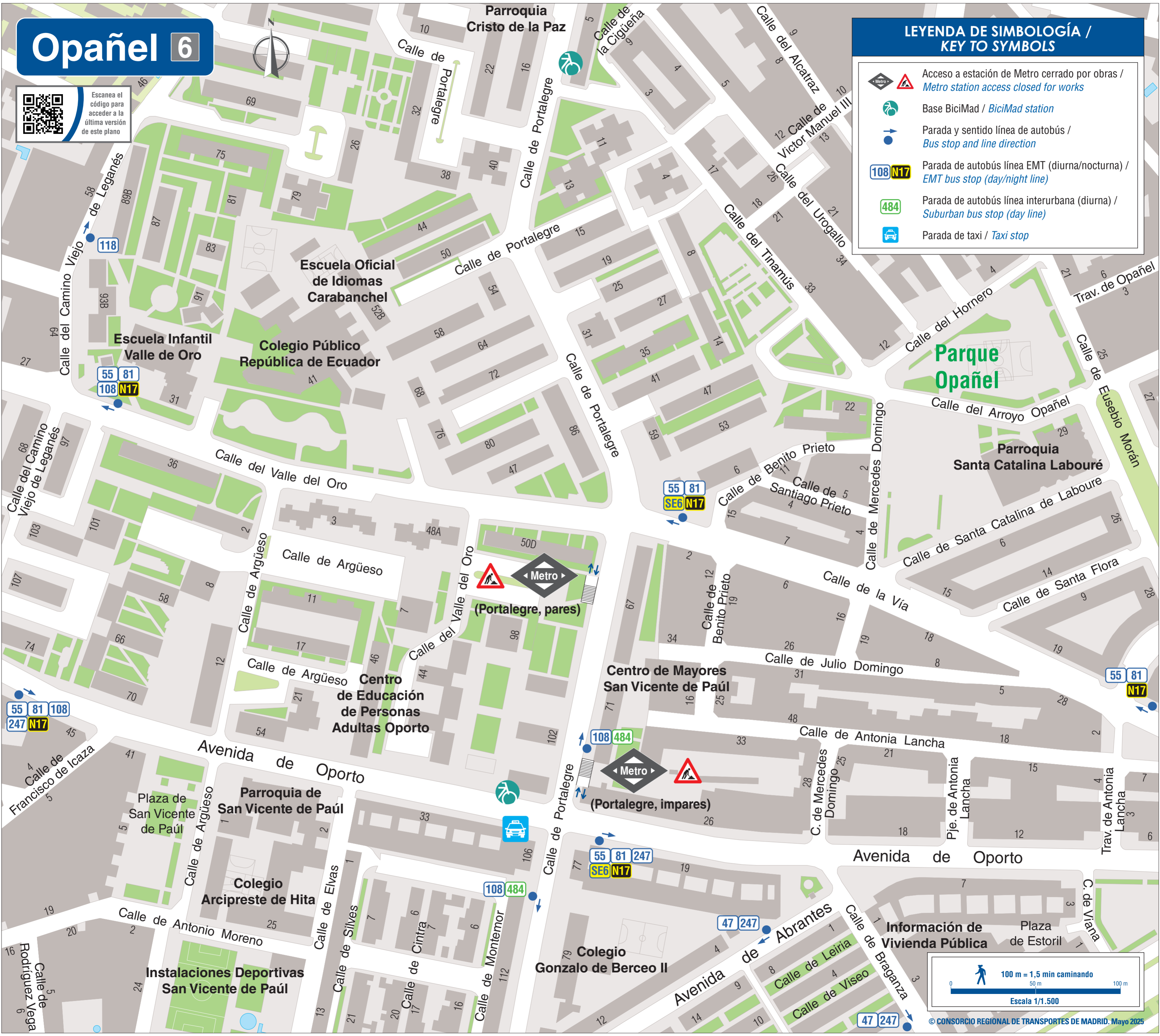
# Opañel 6



Escanea el código para acceder a la última versión de este plano

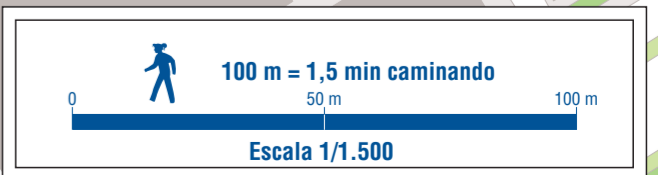
## LEYENDA DE SIMBOLOGÍA / KEY TO SYMBOLS

- Acceso a estación de Metro cerrado por obras / *Metro station access closed for works*
- Base BiciMad / *BiciMad station*
- Parada y sentido línea de autobús / *Bus stop and line direction*
- Parada de autobús línea EMT (diurna/nocturna) / *EMT bus stop (day/night line)*
- Parada de autobús línea interurbana (diurna) / *Suburban bus stop (day line)*
- Parada de taxi / *Taxi stop*



(Portalegre, pares)

(Portalegre, impares)



# Plaza Elíptica

6

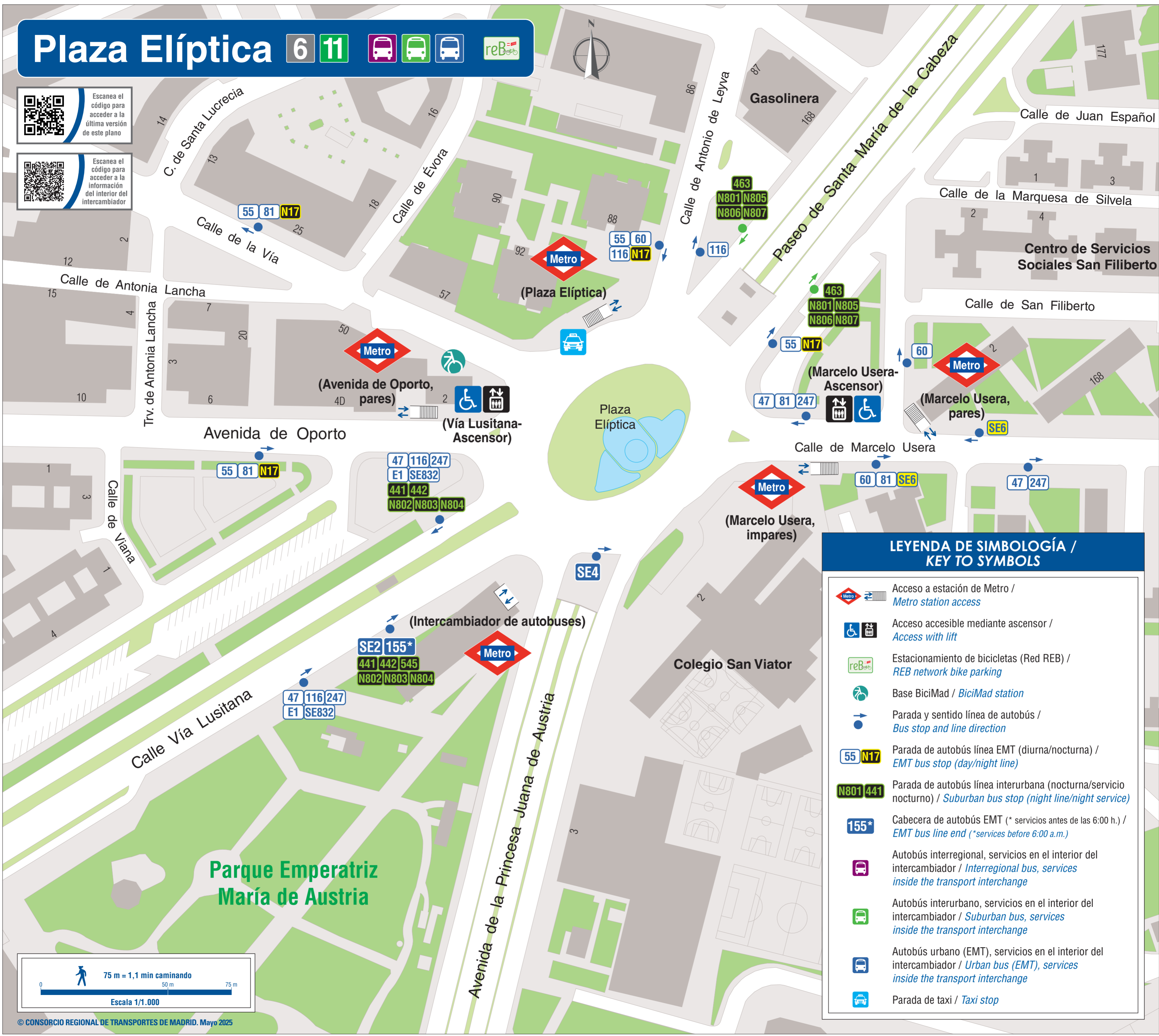
11















Escanea el código para acceder a la última versión de este plano

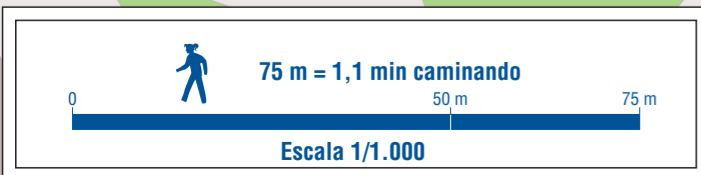


Escanea el código para acceder a la información del interior del intercambiador



## LEYENDA DE SIMBOLOGÍA / KEY TO SYMBOLS

-  Acceso a estación de Metro / *Metro station access*
-  Acceso accesible mediante ascensor / *Access with lift*
-  Estacionamiento de bicicletas (Red REB) / *REB network bike parking*
-  Base BiciMad / *BiciMad station*
-  Parada y sentido línea de autobús / *Bus stop and line direction*
-  Parada de autobús línea EMT (diurna/nocturna) / *EMT bus stop (day/night line)*
-  Parada de autobús línea interurbana (nocturna/servicio nocturno) / *Suburban bus stop (night line/night service)*
-  Cabecera de autobús EMT (\* servicios antes de las 6:00 h.) / *EMT bus line end (\*services before 6:00 a.m.)*
-  Autobús interregional, servicios en el interior del intercambiador / *Interregional bus, services inside the transport interchange*
-  Autobús interurbano, servicios en el interior del intercambiador / *Suburban bus, services inside the transport interchange*
-  Autobús urbano (EMT), servicios en el interior del intercambiador / *Urban bus (EMT), services inside the transport interchange*
-  Parada de taxi / *Taxi stop*








# Usera 6

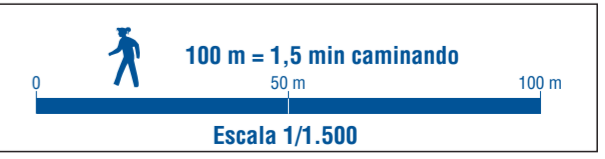


Escanea el código para acceder a la última versión de este plano



## LEYENDA DE SIMBOLOGÍA / KEY TO SYMBOLS

-  Acceso a estación de Metro cerrado por obras / *Metro station access closed for works*
-  Acceso accesible mediante ascensor cerrado por obras / *Access with lift closed for works*
-  Base BiciMad / *BiciMad station*
-  Parada y sentido línea de autobús / *Bus stop and line direction*
-  Parada de autobús línea EMT (diurna/nocturna) / *EMT bus stop (day/night line)*



# Legazpi 3 6



Escanea el código para acceder a la última versión de este plano

### LEYENDA DE SIMBOLOGÍA / KEY TO SYMBOLS

- Acceso a estación de Metro / *Metro station access*
- Acceso accesible mediante ascensor / *Access with lift*
- Base BiciMad / *BiciMad station*
- Parada y sentido línea de autobús / *Bus stop and line direction*
- Parada de autobús línea EMT (diurna/nocturna) / *EMT bus stop (day/night line)*
- Parada de autobús línea interurbana (diurna) / *Suburban bus stop (day line)*
- Cabecera de autobús EMT (diurna) / *EMT bus line end (day service)*
- Cabecera de autobús interurbano (diurna) / *Suburban bus line end (day service)*
- Parada de taxi / *Taxi stop*



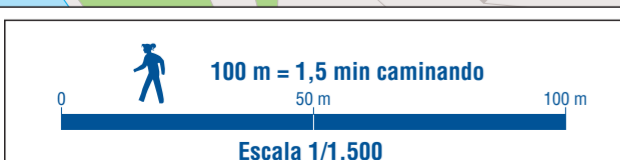
Junta Municipal de Distrito de Arganzuela

Casa del Lector

Matadero Madrid

Naves del Español en Matadero

Madrid Río



# Arganzuela-Planetario 6



Escanea el código para acceder a la última versión de este plano

Centro de Inserción Social Victoria Kent

Centro Deportivo Municipal La Fundi

Escuela Infantil El Barberillo de Lavapiés

Unidad de Policía Judicial de Tráfico. Policía Municipal

Colegio Plácido Domingo

Oficina de Atención Integral al Ciudadano

Colegio Tirso de Molina

Metro (Bronce)

Instalación Deportiva Municipal Rocódromo Roc30

Chimenea del Cerro de la Plata

Planetario de Madrid

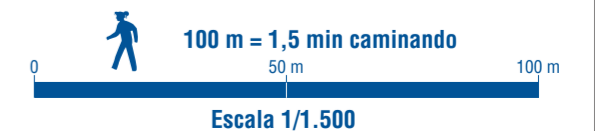
Parque de las Delicias

Parque Enrique Tierno Galván

Parque del Bronce

## LEYENDA DE SIMBOLOGÍA / KEY TO SYMBOLS

- Acceso a estación de Metro cerrado por obras / Metro station access closed for works
- Estacionamiento de bicicletas (Red REB) / REB network bike parking
- Base BiciMad / BiciMad station
- Parada y sentido línea de autobús / Bus stop and line direction
- Cabecera de autobús EMT (diurna) / EMT bus line end (day service)













# Méndez Álvaro 6



Escanea el código para acceder a la última versión de este plano

## LEYENDA DE SIMBOLOGÍA / KEY TO SYMBOLS

-  Acceso a estación de Metro / *Metro station access*
-  Estación de Cercanías / *Suburban railway station*
-  Base BiciMad / *BiciMad station*
-  Parada y sentido línea de autobús / *Bus stop and line direction*
-  Parada de autobús línea EMT (diurna/nocturna) / *EMT bus stop (day/night line)*
-  Parada de autobús línea interurbana (diurna) / *Suburban bus stop (day line)*
-  Cabecera de autobús EMT (diurna) / *EMT bus line end (day service)*
-  Cabecera de autobús interurbano (diurna) / *Suburban bus line end (day service)*
-  Oficina de Gestión Tarjeta Transporte Público / *Public Transport Card Office*
-  Autobús interregional, servicios en el interior del intercambiador / *Interregional bus, services inside the transport interchange*
-  Parada de taxi / *Taxi stop*

