

# Atocha



1



Escanea el código para acceder a la última versión de este plano



Plaza del Emperador Carlos V

Ministerio de Agricultura, Pesca y Alimentación

a Jardines de El Buen Retiro

Instituto Isabel la Católica

Real Observatorio de Madrid

Museo Nacional de Antropología

CEDEX

Marquesina Histórica (invernadero tropical)

Escuela Técnica Superior de Ingenieros de Caminos, Canales y Puertos. Edificio Retiro

Estación de Madrid Puerta de Atocha-Almudena Grandes

Atocha

Edificio de Cercanías
















Edificio de Alta Velocidad

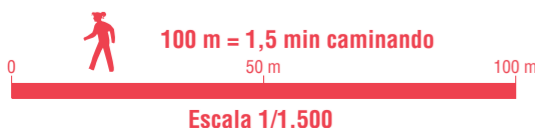
Escuela Municipal de Música Almudena Cano

Colegio Menéndez Pelayo

Parroquia Ntra. Sra. de las Angustias

## LEYENDA DE SIMBOLOGÍA / KEY TO SYMBOLS

-  Estación de Cercanías / *Suburban railway station*
-  Acceso a estación de Metro / *Metro station access*
-  Acceso a estación de Metro cerrado por obras / *Metro station access closed for works*
-  Acceso accesible mediante ascensor / *Access with lift*
-  Aparcamiento de disuasión de pago / *Priced Park & Ride*
-  Base BiciMad / *BiciMad station*
-  Parada y sentido línea de autobús / *Bus stop and line direction*
-  Parada de autobús línea EMT (diurna/nocturna) / *EMT bus stop (day/night line)*
-  Cabecera de autobús EMT (diurna/nocturna) / *EMT bus line end (day/night line)*
-  Cabecera de autobús interurbano (nocturna) / *Suburban bus line end (day/night line)*
-  Oficina de Gestión Tarjeta Transporte Público / *Public Transport Card Office*
-  Autobús expreso aeropuerto (diurna) / *Airport spress bus (day)*
-  Parada de taxi / *Taxi stop*
-  Ferrocarril larga distancia y Tren de alta velocidad / *Long distance and High speed train station*
-  Información turística / *Tourist information*



ZONA EN OBRAS. LA INFORMACIÓN DE ESTE PLANO PUEDE ESTAR SUJETA A CAMBIOS TEMPORALES / AREA UNDER CONSTRUCTION, THE INFORMATION ON THIS MAP MAY BE SUBJECT TO TEMPORARY CHANGES