












**LEYENDA DE SIMBOLOGÍA /  
KEY TO SYMBOLS**

-  Estación de Cercanías / *Suburban railway station*
-  Acceso a estación de Metro / *Metro station access*
-  Acceso accesible mediante ascensor / *Access with lift*
-  Base BiciMad / *BiciMad station*
-  Parada y sentido línea de autobús / *Bus stop and line direction*
-  Parada de autobús línea EMT (diurna/nocturna) / *EMT bus stop (day/night line)*
-  Parada de autobús línea interurbana (diurna/nocturna) / *Suburban bus stop (day/night line)*
-  Cabecera de autobús EMT (diurna) / *EMT bus line end (day service)*
-  Cabecera de autobús interurbano (nocturna) / *Suburban bus line end (night service)*
-  Oficina de Gestión Tarjeta Transporte Público / *Public Transport Card Office*
-  Parada de taxi / *Taxi stop*

**Príncipe Pío**   **6 10 R** 

